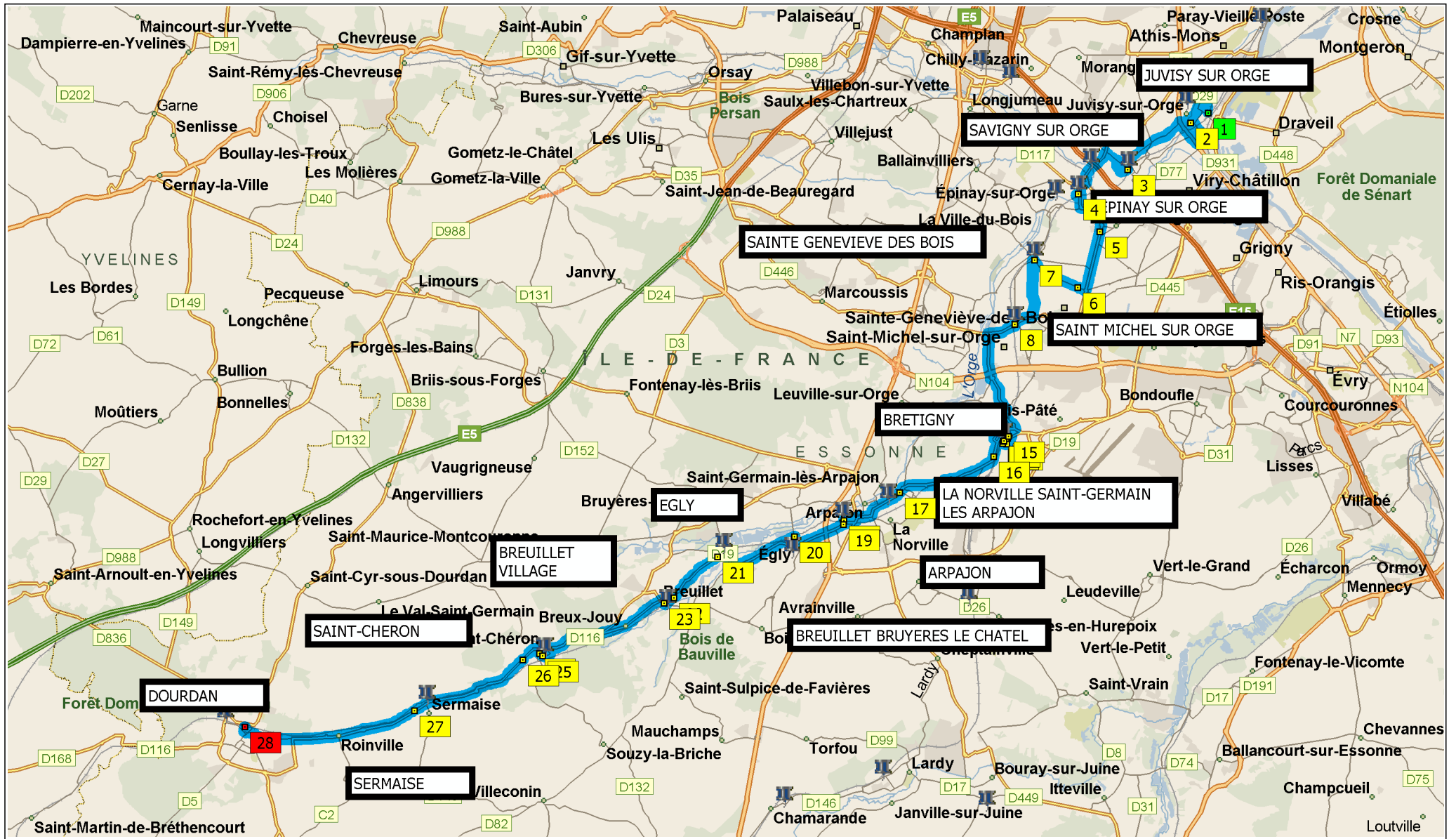
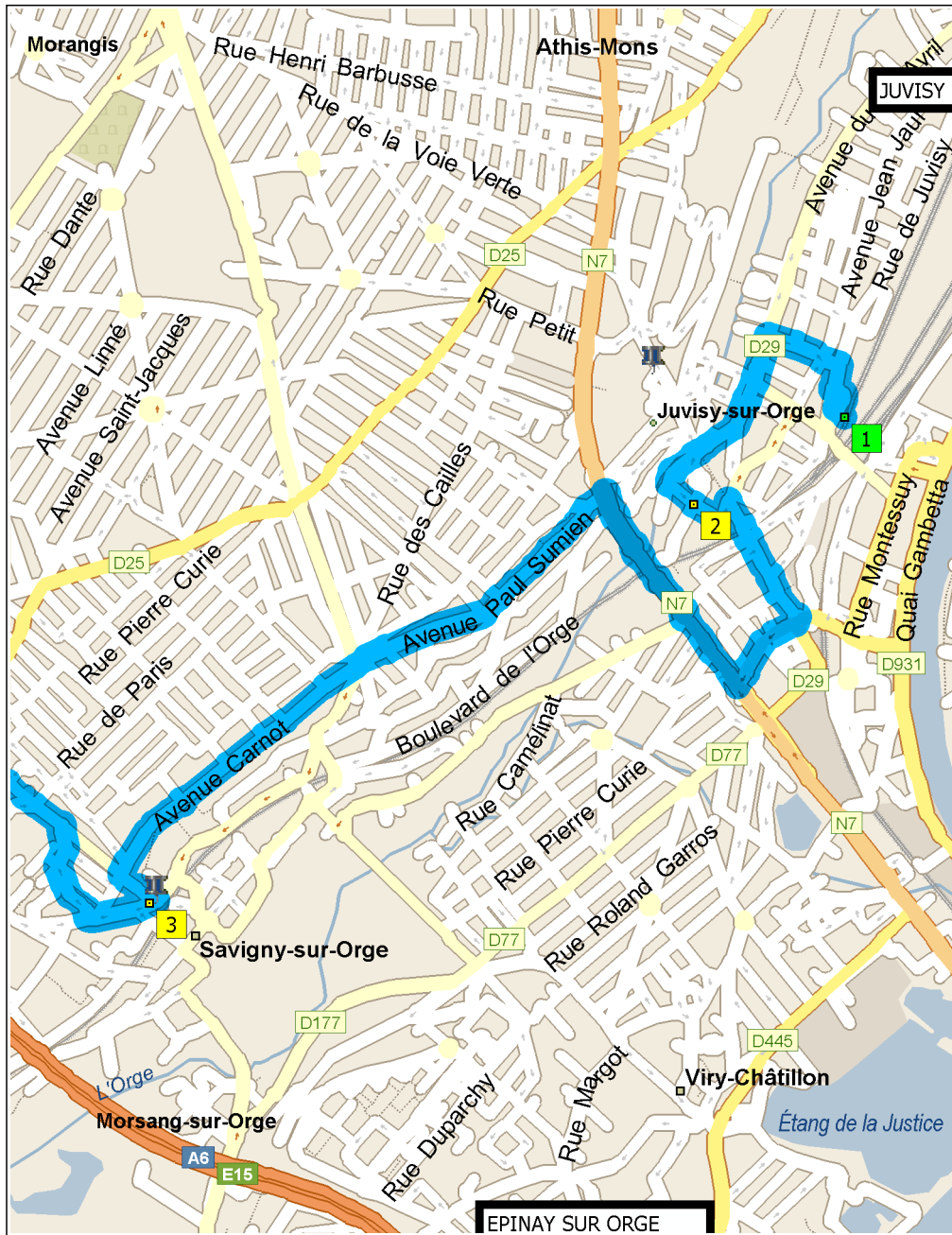


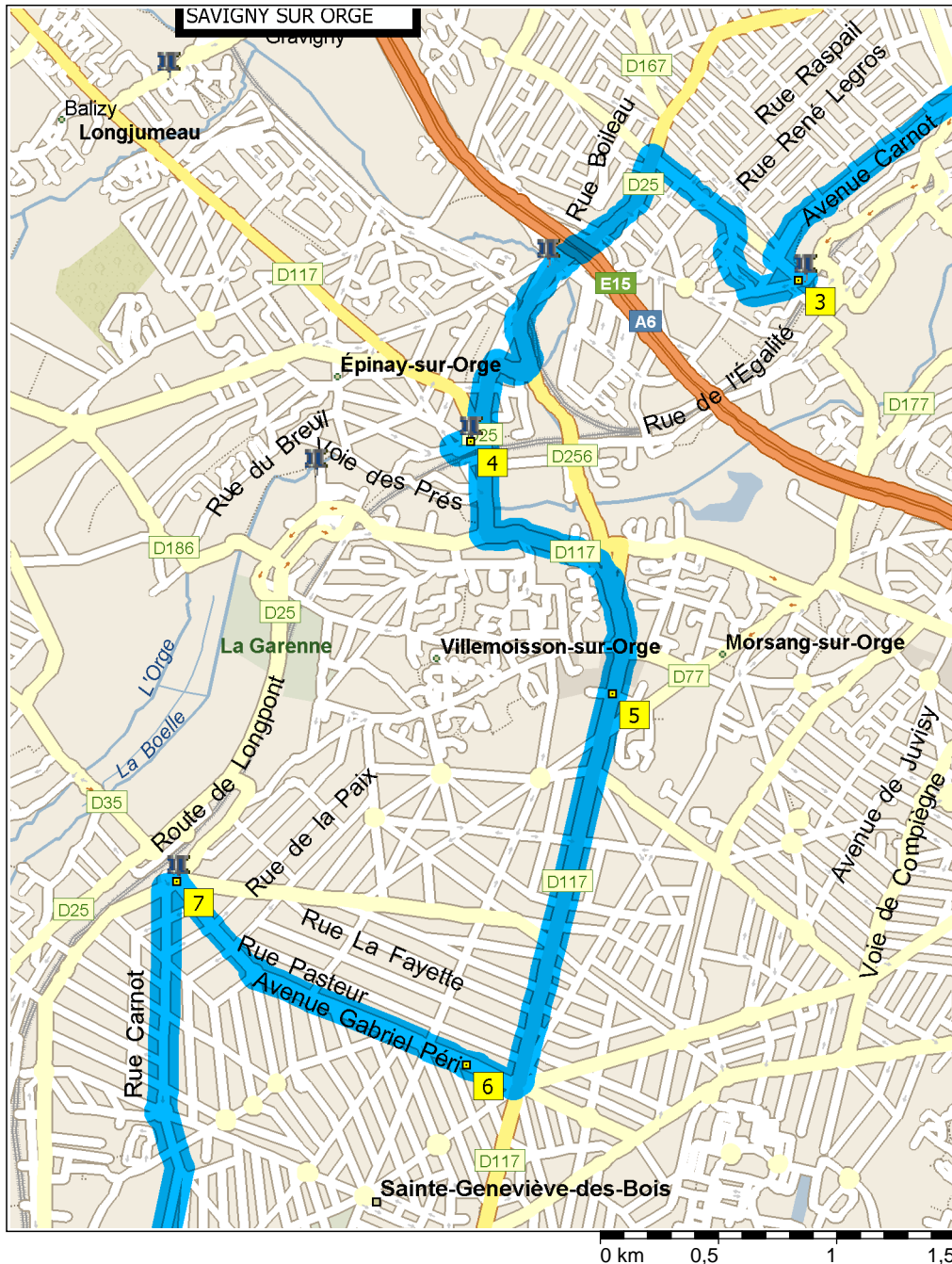
# Itinéraire Omnibus Juvisy - Dourdan

50,0 kilomètres; 1 heure, 46 minutes

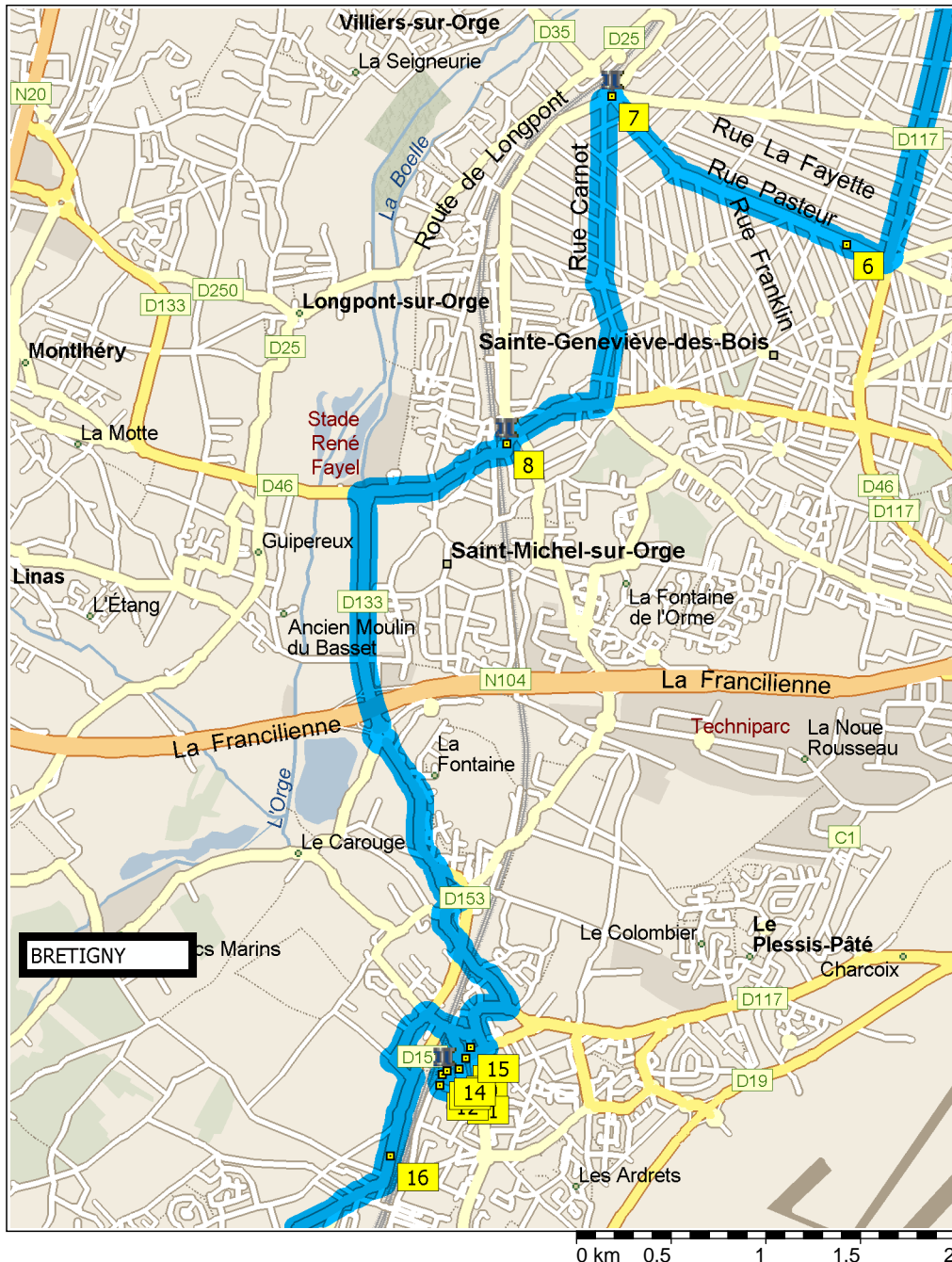




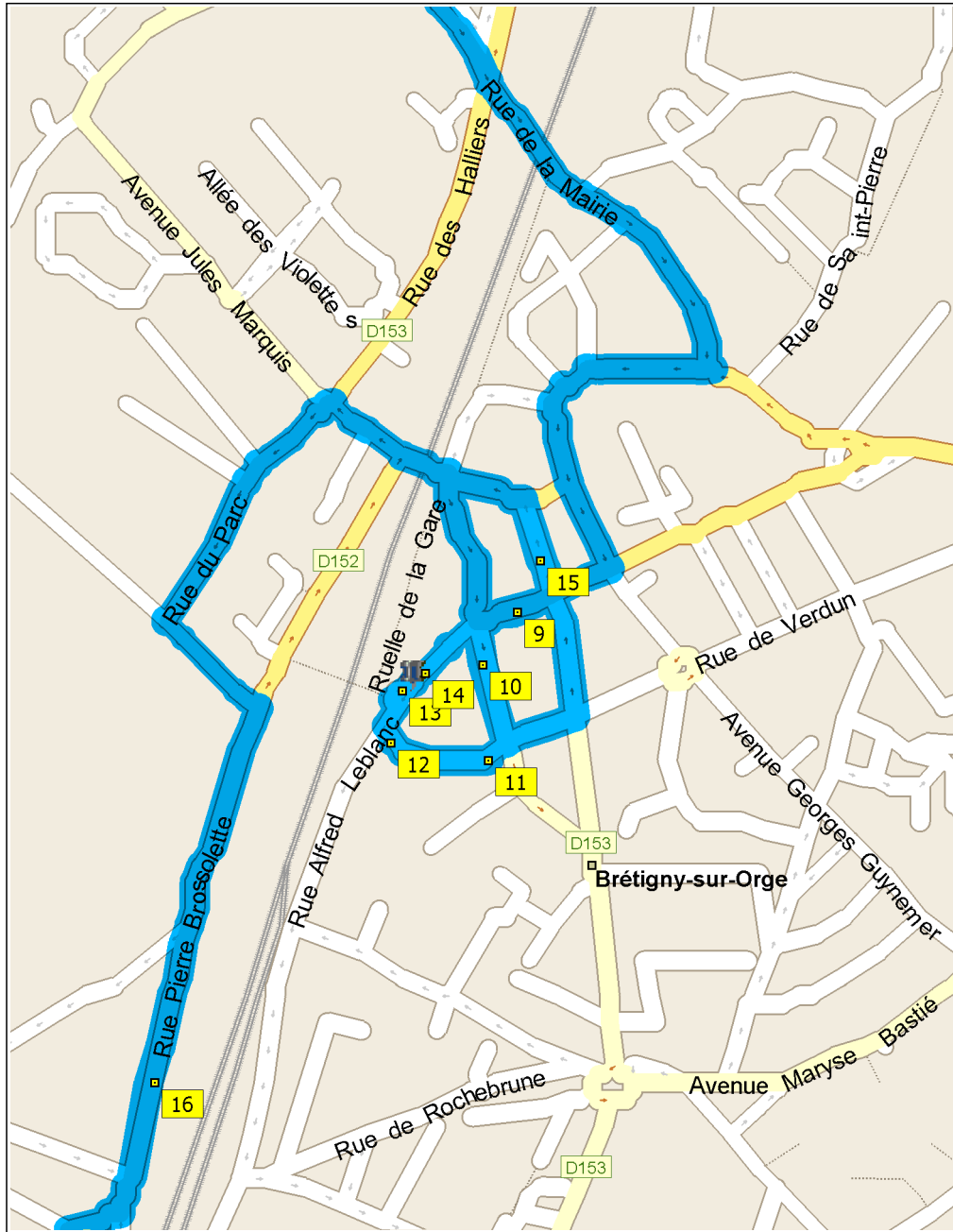
- 09:00 0,0 km **1** Départ de près de Juvisy-sur-Orge sur les routes locales (ouest) pendant 40 m
- 09:00 0,1 km Tourner à DROITE (nord-est), prendre Place du Maréchal Joffre [Pont Supérieur], puis tourner immédiatement à DROITE (nord), prendre Rue des Gaulois pendant 0,2 km
- 09:01 0,2 km Tourner à GAUCHE (ouest), prendre Avenue Voltaire pendant 0,3 km
- 09:02 0,5 km Tourner à GAUCHE (sud), prendre D29 [Avenue du Général de Gaulle] pendant 0,2 km
- 09:03 0,6 km Continuer TOUT DROIT sur Rue Victor Hugo pendant 0,1 km
- 09:04 0,8 km Le nom de la route devient Rue Paul Marais pendant 70 m
- 09:04 0,8 km Prendre Place de l'Orge [Rue Paul Marais] à GAUCHE (sud-ouest) pendant 80 m
- 09:05 0,9 km Le nom de la route devient Place Anatole France [Promenade des Belles Fontaines] pendant 0,1 km
- 09:06 1,1 km Tourner à GAUCHE (sud-est), prendre Rue Larigaldie pendant 0,1 km
- 09:06 1,2 km **2** À près de Juvisy-sur-Orge, prendre Rue des Prés à GAUCHE (est), puis tourner immédiatement à GAUCHE (nord) vers Rue de la Fronde pendant 0,2 km
- 09:07 1,4 km Tourner à DROITE (sud), prendre D29 [Grande Rue] pendant 0,1 km
- 09:08 1,5 km Continuer TOUT DROIT sur D29 [Rue Pasteur] pendant 0,3 km
- 09:08 1,8 km Au rond-point, prendre la première sortie vers Rue Achille Robelti pendant 0,3 km
- 09:09 2,1 km Tourner à DROITE (nord-ouest), prendre N7 [Avenue du Général de Gaulle] pendant 0,8 km
- 09:10 2,9 km Tourner à GAUCHE (ouest), prendre Rue Paul Sumien pendant 0,1 km
- 09:11 3,0 km Le nom de la route devient Avenue Paul Sumien pendant 0,9 km
- 09:13 4,0 km Le nom de la route devient Avenue Carnot pendant 1,1 km
- 09:15 5,0 km Tourner à GAUCHE (sud-est), prendre Avenue Charles de Gaulle, puis tourner immédiatement à DROITE (sud), prendre Rue Chamberlin pendant 0,2 km



- 09:16 5,2 km **3** À près de Savigny-sur-Orge, rester sur Rue Chamberlin (ouest) pendant 0,2 km
- 09:17 5,4 km Tourner à DROITE (nord), prendre Rue Albert 1er pendant 0,3 km
- 09:18 5,7 km Prendre Avenue Charles de Gaulle à GAUCHE (nord-ouest) pendant 0,2 km
- 09:19 6,0 km Continuer TOUT DROIT sur Avenue Charles de Gaulle [Place du 8 Mai 1945] pendant 50 m
- 09:19 6,0 km Continuer TOUT DROIT sur Avenue Charles de Gaulle pendant 0,2 km
- 09:19 6,2 km Tourner à GAUCHE (sud), prendre D25 [Rue Henri Dunant] pendant 1,3 km
- 09:21 7,4 km Tourner à GAUCHE (sud), prendre D25 [Rue de Grand Vaux] pendant 0,3 km
- 09:22 7,7 km Le nom de la route devient les routes locales pendant 30 m
- 09:22 7,8 km Prendre Rue Pierre Brossolette à DROITE (ouest) pendant 40 m
- 09:22 7,8 km **4** À Place Stalingrad, 91360 Épinais-sur-Orge [Place Stalingrad, 91360 Épinais-sur-Orge], le nom de la route devient Place Stalingrad pendant 80 m
- 09:23 7,9 km Tourner à GAUCHE pour rester sur Place Stalingrad pendant 0,1 km
- 09:23 8,0 km Tourner à DROITE (sud), prendre D117 [D25] pendant 0,4 km
- 09:24 8,4 km Au rond-point, prendre la deuxième sortie vers D117 [Route de Corbeil] pendant 1,1 km
- 09:26 9,5 km **5** À 60 Route de Corbeil, 91360 Villemoisson-sur-Orge, rester sur D117 [Route de Corbeil] (sud) pendant 1,7 km
- 09:28 11,3 km Au rond-point, prendre la première sortie vers Avenue Gabriel Péri pendant 0,3 km
- 09:29 11,5 km **6** À 168 Avenue Gabriel Péri, 91700 Sainte-Geneviève-des-Bois, rester sur Avenue Gabriel Péri (ouest) pendant 1,5 km
- 09:34 13,0 km **7** À Place du Président Franklin Roosevelt, 91700 Sainte-Geneviève-des-Bois [Place du Président Franklin Roosevelt, 91700 Sainte-Geneviève-des-Bois], tourner à GAUCHE (ouest), prendre Place du Président Franklin Roosevelt pendant 50 m
- 09:34 13,1 km Prendre Avenue Georges Pitard à GAUCHE (sud) pendant 0,3 km



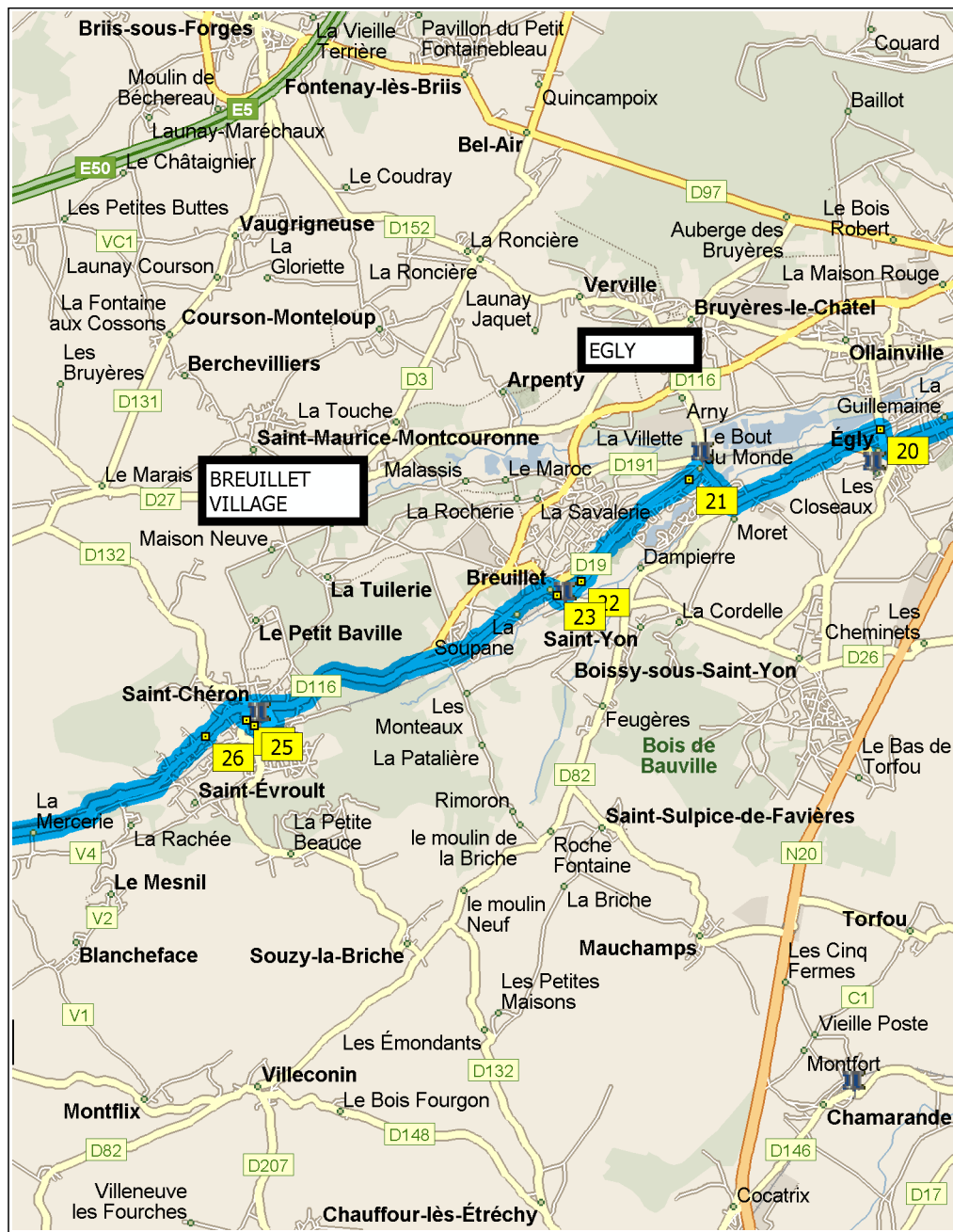
- 09:35 13,3 km Continuer TOUT DROIT sur Avenue Georges Pitard [Place de Verdun] pendant 40 m
- 09:36 13,4 km Continuer TOUT DROIT sur Avenue Georges Pitard pendant 0,6 km
- 09:37 14,0 km Au rond-point, prendre la troisième sortie vers Rue du Parc pendant 0,3 km
- 09:37 14,3 km Prendre Chemin de la Guette à DROITE (sud) pendant 0,4 km
- 09:38 14,7 km Tourner à DROITE (ouest), prendre D46 [Rue de Sainte-Geneviève] pendant 0,6 km
- 09:40 15,2 km **8** À Place de la Gare, 91240 Saint-Michel-sur-Orge [Place de la Gare, 91240 Saint-Michel-sur-Orge], rester sur D46 [Place de la Gare] (sud) pendant 0,8 km
- 09:42 16,1 km Au rond-point, prendre la deuxième sortie vers D133 [Route de la Boele] pendant 1,0 km
- 09:44 17,1 km Le nom de la route devient D153 [Rue des Daumones] pendant 0,3 km
- 09:44 17,4 km Au rond-point, prendre la troisième sortie vers D153 [Rue Léon Blum] pendant 0,8 km
- 09:45 18,2 km Le nom de la route devient Rue Léon Blum pendant 0,2 km
- 09:45 18,4 km Tourner à DROITE (sud-ouest), prendre Avenue des Marronniers pendant 0,2 km
- 09:46 18,6 km Le nom de la route devient Rue de la Mairie pendant 0,6 km
- 09:47 19,2 km Tourner à DROITE (ouest), prendre Rue du Général Leclerc pendant 0,2 km
- 09:47 19,4 km Le nom de la route devient Rue de la Paix pendant 90 m
- 09:47 19,4 km Continuer TOUT DROIT sur Place du 11 Novembre [Rue de la Paix] pendant 0,1 km
- 09:48 19,5 km Tourner à DROITE (ouest), prendre D152 [Boulevard de la République] pendant 0,1 km
- 09:48 19,6 km **9** À près de Brétigny-sur-Orge, rester sur D152 [Boulevard de la République] (ouest) pendant 50 m
- 09:48 19,7 km Tourner à GAUCHE (sud), prendre Rue Maurice Boyau [Résidence Le Jardins des Arts] pendant 40 m
- 09:48 19,7 km **10** À près de Brétigny-sur-Orge, rester sur Rue Maurice Boyau [Résidence Le Jardins des Arts] (sud) pendant 90 m



- |       |         |   |
|-------|---------|---|
| 09:49 | 19,8 km | Tourner à DROITE (ouest), prendre Avenue Roger Chambonnet pendant 20 m  |
| 09:49 | 19,8 km | <b>11</b> À près de Brétigny-sur-Orge, rester sur Avenue Roger Chambonnet (ouest) pendant 0,1 km  |
| 09:49 | 20,0 km | <b>12</b> À près de Brétigny-sur-Orge, prendre Avenue Roger Chambonnet en sens inverse (sud-est) pendant 0,1 km   |
| 09:50 | 20,1 km | Le nom de la route devient Rue de Stalingrad [Cité Pasteur] pendant 80 m  |
| 09:50 | 20,2 km | Tourner à GAUCHE (nord), prendre D153 [Avenue Pasteur] pendant 0,1 km   |
| 09:51 | 20,3 km | Continuer TOUT DROIT sur D153 [Place du 11 Novembre] pendant 0,2 km   |
| 09:51 | 20,5 km | Tourner à GAUCHE (sud), prendre D152 [Rue d'Estienne d'Orves] pendant 0,2 km  |
| 09:51 | 20,7 km | Tourner à DROITE (sud-ouest), prendre Rue d'Estienne d'Orves, puis prendre immédiatement Place Pierre Vennin [Rue d'Estienne d'Orves] à DROITE (ouest) pendant 0,1 km |
| 09:53 | 20,8 km | <b>13</b> À près de Brétigny-sur-Orge, rester sur Place Pierre Vennin [Rue d'Estienne d'Orves] (sud-ouest) pendant 30 m   |
| 09:53 | 20,8 km | Le nom de la route devient Rue Alfred Leblanc pendant 30 m  |
| 09:54 | 20,9 km | Tourner à GAUCHE (sud-est), prendre Avenue Roger Chambonnet pendant 0,1 km  |
| 09:54 | 21,0 km | Le nom de la route devient Rue de Stalingrad [Cité Pasteur] pendant 80 m  |
| 09:55 | 21,1 km | Tourner à GAUCHE (nord), prendre D153 [Avenue Pasteur] pendant 0,1 km   |
| 09:56 | 21,2 km | Continuer TOUT DROIT sur D153 [Place du 11 Novembre] pendant 0,2 km   |
| 09:56 | 21,4 km | Tourner à GAUCHE (sud), prendre D152 [Rue d'Estienne d'Orves] pendant 0,2 km  |
| 09:56 | 21,6 km | Tourner à DROITE (sud-ouest), prendre Rue d'Estienne d'Orves pendant 80 m   |
| 09:57 | 21,7 km | <b>14</b> À près de Brétigny-sur-Orge, prendre Rue d'Estienne d'Orves en sens inverse (est) pendant 80 m  |

0 m 100 200 300 400





10:14	31,1 km	Prendre D19 [Route de Dourdan] à DROITE (ouest) pendant 1,5 km
10:16	32,5 km	Au rond-point, prendre la première sortie vers D19 pendant 0,6 km
10:16	33,1 km	Tourner à GAUCHE (sud-ouest), prendre D19 [Route d'Arpajon] pendant 0,2 km
10:17	33,3 km	<b>21</b> À Route d'Arpajon, 91650 Breuillet, rester sur D19 [Route d'Arpajon] (sud-ouest) pendant 1,1 km
10:18	34,4 km	Prendre Rue des Prairies à GAUCHE (sud-ouest) pendant 0,6 km
10:20	35,0 km	<b>22</b> À Rue des Prairies, 91650 Breuillet, rester sur Rue des Prairies (sud-ouest) pendant 0,3 km
10:21	35,4 km	Tourner à DROITE (nord-ouest), prendre D26 [Rue de la Gare] pendant 50 m
10:21	35,4 km	<b>23</b> À Rue de la Gare, 91650 Breuillet, rester sur D26 [Rue de la Gare] (nord-ouest) pendant 0,1 km
10:22	35,5 km	Tourner à GAUCHE (ouest), prendre D19 [Route de Dourdan] pendant 1,9 km
10:24	37,4 km	Rester à DROITE sur les routes locales pendant 20 m
10:24	37,5 km	Prendre D116 [Route de Saint-Chéron] à GAUCHE (ouest) pendant 2,0 km
10:27	39,5 km	Tourner à GAUCHE (sud), prendre D132 [Rue Aristide Briand], puis prendre immédiatement D232 [Avenue de la Gare] à GAUCHE (sud-est) pendant 0,1 km
10:28	39,6 km	<b>24</b> À près de Saint-Chéron, rester sur D232 [Avenue de la Gare] (est) pendant 0,1 km
10:28	39,7 km	<b>25</b> À près de Saint-Chéron, rester sur D232 [Avenue de la Gare] (est) pendant 0,2 km
10:28	40,0 km	Prendre Rue Regnier à GAUCHE (nord) pendant 0,2 km
10:29	40,2 km	Tourner à GAUCHE (ouest), prendre D116 [Rue Lamoignon] pendant 0,8 km
10:31	41,0 km	<b>26</b> À 26 Avenue de Dourdan, 91530 Saint-Chéron, rester sur D116 [Avenue de Dourdan] (sud-ouest) pendant 1,0 km
10:32	42,0 km	Le nom de la route devient les routes locales pendant 0,2 km
10:32	42,2 km	Prendre les routes locales à DROITE (ouest) pendant 40 m

