



PLU

Plan Local d'Urbanisme

6.1

Servitudes d'Utilité Publique (Pièces Écrites)



Document approuvé en Conseil Municipal
du 6 septembre 2018

Commune	code HSEE	Servitude de protection des monuments historiques Inscription - Classement (AC1) Services territoriaux de l'archéologie et du patrimoine loi du 31/12/1913	Sécurité de protection des sites pittoresques - Inscription - Classement (AC2) DRPSE-IF Loi du 02/07/1930	Servitudes de protection des centres de réception radiodiffusives contre les perturbations électromagnétiques induites en application des articles L.57 à L.59 et R.27 à R.29 du code des postes et télécommunications (PTT)	Servitudes relatives à la conservation des eaux (AS1) chapitre DDAP/ARS : aqueducs : Eauz du Petit Caprice : art. L.1321.1 et suivants, R.1321.1 et suivants et R.1321.2 du Code de la Santé Publique ; aqueducs : Art L-29 du Code de la Santé Publique, loi du 02/07/1930 et décret n°28.3 du 02/07/1930	GRT gaz : pétristrées à l'hygiène desquelles ont été inscrites des servitudes en application: Du l'article 12 second de la loi du 15 juin 1906 ; de l'article 299 de la loi de finances du 13 juillet 1925 ; Du 8 avril 1946 modifiée ; De l'article 28 du décret n°94-491 du 23 janvier 1964 (12)
Sernataze	81953	Eglise Notre Dame (Inscription) Arrêté Du 27 août 1953	Vallée de la Renarde (classement) Décret du 16 décembre 1987	PTT : Station hertziens de Sernataze Liston Meudon - Saint-Symphorien Décret du 11/01/1981	Pétristrées de protection Forage 256-4-19 Arrêté préfectoral de DAP n°88.06.02 du 30 mars 1989	1 installation Diamètre nominal (DN) 100 mm Pression nominale en Service (PN5) 40 bar
Sernataze	81953	Vallée de la Renarde (Inscription) Arrêté ministériel Du 1 ^{er} juin 1977	Hameau de Bessanchères (Inscription) Arrêté ministériel Du 13 février 1905			

Réseau stratégique : ces lignes font partie des lignes stratégiques du réseau de transport d'électricité très haute tension identifiées dans le SDRIE approuvé par l'Etat par décret n°2013-1241 du 27 décembre 2013 : elles sont indispensables à la garantie de l'alimentation électrique de la région parisienne. Elles jouent un rôle de maintien durable. Par conséquent, les travaux d'entretien qui y sont effectués doivent être classés à ces usages. Il est nécessaire de préserver un paysage compatible avec leur bon fonctionnement tel que le maintien d'un accès facile à ces installations pour leur maintenance, leur réparation et leur réhabilitation.

<p>RTT : perturbation à l'initiative desquels ont été instituées des servitudes en application de l'article 12 modifié de la loi du 12 juin 1964, de l'article 288 de la loi de finances du Du 6 avril 1944 modifiée : Du 6 avril 1944 modifiée : Du décret n°44491 du 23 janvier 1964 (4)</p>	<p>VOIES FERREES : Zones auxquelles s'appliquent les servitudes instituées par la loi du 15 juillet 1845 sur le police des chemins de fer ; L'article 8 du décret du 30 octobre 1932 modifié portant création de servitudes de visibilité sur les voies publiques (T1)</p>	<p>Servitudes relatives aux bariques riverains des cours d'eau non domaniaux (AA) article L.216.18 du Code de l'Environnement</p>	<p>Zones où ont été instituées en application de la loi n°82-594 du 4 août 1982 Et du décret n° 64-188 Du 18 février 1964, les servitudes attachées aux constatations d'eau et d'assèchement (AS) Syndicat Intercommunal article L.182-1, L.182-2 Et R.182-15 du code de la pêche maritime</p>	<p>Servitudes résultant des plans d'occupation ou de zones naturelles protégées et instituées en application de l'article 5-1, 1er alinéa, de la loi n°82-600 Du 13 juillet 1982 (PM1) DTT (bureau des risques naturels et technologiques)</p>	<p>Servitudes résultant des périmètres définies autour des installations classées (PNC) loi n°78-663 du 18/07/78 Décret n°77-1135 du 21/08/77 sociétés concernées ou DROSSE</p>	<p>Servitudes relatives au plan de prévention des risques technologiques (PPRT) (PM2)</p>
<p>Labeaux adriennes 98 kv n°1 et 2 Bliron - Saint-Ervrak</p>	<p>La territoire communal est traversé par les emprises de la ligne ferroviaire 980000 De Bédigny-sur-Orge à Montreuil-sur-Orge Du Km 49 , 789 au Km 51, 513</p>	<p>L'Orge Bras de l'Orge Fossés R1 des Conditines Syndicat Mixte du Bassin Supérieur de l'Orge (SIBSO)</p>	<p>• Eau potable : Syndicat Intercommunal des Eaux de Laverneille Le distribution est assurée par la société des Eaux de Beaumont (Lyonnaises)</p>	<p>Arrêté Inter-préfectoral N°2017-0017-DE-458 Du 08/02/2017 Portant approbation du plan de prévention des risques naturels prévisibles d'inondation des cours d'eau de l'Orge et de la Subseuillette dans les départements de l'Essonne et des Yvelines</p>	<p>Arrêté préfectoral N°2007-PRER-DCR/REJ/ N°9206 du 9 novembre 2007 relatif au site des enduits Phallemments GERBER</p>	<p>PPRT approuvé Par arrêté préfectoral n°2012-PRER/REJ/REJ/PR/178871 L1444 Du 12 juillet 2012, relatif au site des enduits Phallemments CMI GICOLP</p>
<p>Labeau adrienne 400 kv n°1 Dambron - Yvelines-Ouest Réseau stratégique</p>			<p>• Assèchement : Syndicat Mixte du Bassin Supérieur de l'Orge (SIBSO)</p>			
<p>Labeau adrienne 400 kv n°2 Dambron - Yvelines</p>						

Sommaire

Servitudes AC1

Servitudes de protection des monuments historiques

Servitudes AC2

Servitudes des sites pittoresques

Servitudes I3

Canalisation de Gaz

Servitudes I4

Servitude au voisinage d'une ligne électrique aérienne ou souterraine

Servitudes A1

Servitude relative à la protection des bois et forêts soumis au régime forestier

Servitudes A4

Servitudes de passage dans le lit ou sur les berges de cours d'eau non domaniaux

Servitudes A5

Servitudes pour la pose de canalisations publiques d'eau (potable) et d'assainissement (eaux usées et eaux pluviales)

Servitudes PM1

Servitudes relatives aux installations classées et sites constituant une menace pour la sécurité et la salubrité publique

Servitudes PM2

Servitudes relatives aux installations classées et sites constituant une menace pour la sécurité et la salubrité publique

Servitudes PM3

Plan de prévention des risques technologiques (PPRT)

Servitudes PT1

Servitudes de protection des centres de réception radioélectriques contre les perturbations électromagnétiques

Servitudes T1

Servitudes relatives aux voies ferrées



Servitudes AC1

Servitudes de protection des monuments historiques

Les monuments historiques

Servitude de protection des monuments historiques

I. Généralités

◆ Loi du 31 décembre 1913 modifiée et complétée par les lois des 31 décembre 1921, 23 juillet 1927, 27 août 1941, 25 février 1946, 21 juillet 1962, 30 décembre 1966, 23 décembre 1970, 31 décembre 1976, 30 décembre 1977, 15 juillet 1980, 12 juillet 1985 et du 6 janvier 1986, et par les décrets des 18 mars 1924, 7 janvier 1959, 18 avril 1961, 6 février 1969, 10 septembre 1970, 7 juillet 1977 et 15 novembre 1984.

◆ Loi du 2 mai 1930 (art. 28) modifiée par l'article 72 de la loi n° 83-8 du 7 janvier 1983.

◆ Loi n° 79-1150 du 29 décembre 1979 relative à la publicité, aux enseignes et pré-enseignes complétées par la loi n° 25-729 du 18 juillet 1985 et décrets d'application n° 80-924 du 21 novembre 1980, n° 82-211 du 24 février 1982, n° 82-220 du 25 février 1982, n° 82-723 du 13 août 1982, n° 82-764 du 6 septembre 1982, n° 82-1044 du 7 décembre 1982 et n° 89-422 du 27 juin 1989.

◆ Décret du 18 mars 1924 modifié par le décret du 13 janvier 1940 et par les décrets n° 70-836 du 10 septembre 1970 (art. 11), n° 84-1006 du 15 novembre 1984.

◆ Décret n° 70-836 du 10 septembre 1970 pris pour l'application de la loi du 30 décembre 1966, complété par le décret n° 82-68 du 20 janvier 1982 (art. 4)

◆ Décret n° 70-837 du 10 septembre 1970 approuvant le cahier des charges-types pour l'application de l'article 2 de la loi du 20 décembre 1966.

◆ Code de l'urbanisme, articles L. 410-1, L. 421-1, L. 421-6, L. 422-1, L. 422-2, L. 422-4, L. 430-1, L. 430-8, L. 441-1, L. 441-2, R. 410-4, R. 410-13, R. 421-19, R. 421-36, R. 421-38, R. 422-8, R. 421-38-1, R. 421-38-2, R. 421-38-3, R. 421-38-4, R. 421-38-8, R. 430-4, R. 430-5, R. 430-9, R. 430-10, R. 430-12, R. 430-15-7, R. 430-26, R. 430-27, R. 441-3, R. 442-1, R. 442-4-8, R. 442-4-9, R. 442-6, R. 442-6-4, R. 442-11-1, R. 442-12, R. 442-13, R. 443-9, R. 443-10, R. 443-13.

◆ Code de l'expropriation pour cause d'utilité publique, article R. 11-15, et article 11 de la loi du 31 décembre 1913.

◆ Circulaire du 12 décembre 1977 (ministère de la culture et de l'environnement) relative au report en annexe des plans d'occupation des sols des servitudes d'utilité publique concernant les monuments historiques et les sites.

◆ Circulaire n° 80-51 du 15 avril 1980 (ministère de l'environnement et du cadre de vie) relative à la responsabilité des délégués régionaux à l'architecture et à l'environnement en matière de protection des sites, abords et paysages.

- **Ministère de la Culture**
- **Ministère de l'aménagement du territoire, de l'équipement, et des transports.**
- **Ministère du logement.**

II. Procédure d'institution

A) Procédure

1) Classement - (loi du 31 décembre 1913 modifiée)

Sont susceptibles d'être classés :

◆ Les immeubles par nature qui, dans leur totalité ou en partie, présentent pour l'histoire ou pour l'art un intérêt public ;

◆ Les immeubles qui renferment des stations ou des gisements préhistoriques ou encore des monuments mégalithiques ;
Les immeubles dont le classement est nécessaire pour isoler, dégager, assainir ou mettre en valeur un immeuble classé ou proposé au classement ;

◆ D'une façon générale, les immeubles nus ou bâtis situés dans le champ de visibilité, périmètre n'excédant pas 500 mètres, d'un immeuble classé ou proposé au classement.

L'initiative du classement appartient au ministre chargé de la culture. La demande de classement peut également être présentée par le propriétaire ou par toute personne physique ou morale y ayant intérêt. La demande de classement est adressée au préfet de région qui prend l'avis de la commission régionale du patrimoine historique, archéologique et ethnologique.

Elle est adressée au ministre chargé de la culture lorsque l'immeuble est déjà inscrit sur l'inventaire supplémentaire des monuments historiques.

Le classement est réalisé par arrêté du ministre chargé de la culture après avis de la commission supérieure des monuments historiques.

A défaut de consentement du propriétaire, le classement est prononcé par décret en Conseil d'Etat après avis de la commission supérieure des monuments historiques.

Le recours pour excès de pouvoir contre la décision de classement est ouvert à toute personne intéressée à qui la mesure fait grief.

Le déclassement partiel ou total est prononcé par décret en Conseil d'Etat, après avis de la commission supérieure des monuments historiques, sur proposition du ministre chargé des affaires culturelles.

2) Inscription sur l'inventaire supplémentaire des monuments historiques

Sont susceptibles d'être portés sur cet inventaire :

◆ Les immeubles bâtis ou parties d'immeubles publics ou privés, qui, sans justifier une demande de classement immédiat, présente un intérêt d'histoire ou d'art suffisant pour en rendre désirable la préservation (décret du 18 avril 1961 modifiant l'article 2 de la loi de 1913) ;

◆ Les immeubles nus ou bâtis situés dans le champ de visibilité d'un immeuble classé ou inscrit (loi du 25 février 1943).

Il est possible de n'inscrire que certaines parties d'un édifice.

L'initiative de l'inscription appartient au préfet de région (art. 1er du décret n° 84-1006 du 15 novembre 1984). La demande d'inscription peut également être présentée par le propriétaire ou toute personne physique ou morale y ayant intérêt. La demande d'inscription est adressée au préfet de région.

L'inscription est réalisée par le préfet de région après avis de la commission régionale du patrimoine historique et ethnologique. Le consentement du propriétaire n'est pas requis.

Le recours pour excès de pouvoir est ouvert à toute personne intéressée à qui la mesure fait grief.

3) Abords des monuments classés ou inscrits

Dès qu'un monument a fait l'objet d'un classement ou d'une inscription sur l'inventaire, il est institué pour sa protection et sa mise en valeur un périmètre de visibilité de 500 mètres¹ dans lequel tout immeuble nu ou bâti visible du monument protégé ou en même temps que lui est frappé de la servitude des "abords" dont les effets sont visés au III a)2° (art. 1er et 3 de la loi du 31 décembre 1913 sur les monuments historiques).

La servitude des abords est suspendue par la création d'une zone de protection du patrimoine architectural, urbain et paysager (art. 70 de la loi n° 83-8 du 7 janvier 1983) ; par contre elle est sans incidence sur les immeubles classés ou inscrits sur l'inventaire supplémentaire.

L'article 72 de la loi n° 83-8 du 7 janvier 1983 relative à la répartition des compétences entre les communes, les départements, les régions et l'Etat a abrogé les articles 17 et 28 de la loi du 2 mai 1930 relative à la protection des monuments naturels et des sites, qui permettaient d'établir autour des monuments historiques une zone de protection déterminée comme en matière de protection des sites. Toutefois, les zones de protection créées en application des articles précités de la loi du 2 mai 1930 continuent à produire leurs effets jusqu'à leur suppression ou leur remplacement par des zones de protection du patrimoine architectural, urbain et paysager.

Dans ces zones, le permis de construire ne pourra être délivré qu'avec l'accord exprès du ministre chargé des monuments historiques et des sites ou de son délégué ou de l'autorité mentionnée dans le décret instituant la zone de protection (art. R 421-38-6 du code de l'urbanisme).

¹ L'expression "périmètre de 500 mètres" employée par la loi doit s'entendre de la distance de 500 mètres entre l'immeuble classé ou inscrit et la construction projetée (Conseil d'Etat, 29 janvier 1971, S.C.I. "La Charmille de Monsoult" : rec. p. 87, et 15 janvier 1982, Société de construction "Résidence Val Saint-Jacques" : DA 1982 n° 112).

B) Indemnisation

1) Classement

Le classement d'office peut donner droit à indemnité au profit du propriétaire, s'il résulte des servitudes et obligations qui en découlent, une modification de l'état ou de l'utilisation des lieux déterminant un préjudice direct, matériel et certain.

La demande d'indemnité devra être adressée au préfet et produite dans les dix mois à dater de la notification du décret de classement. Cet acte doit faire connaître au propriétaire son droit éventuel à indemnité (Cass. civ. 1, 14 avril 1956 : JC, p. 56, ed. G., IV, 74).

A défaut d'accord amiable, l'indemnité est fixée par le juge de l'expropriation saisi par la partie la plus diligente (loi du 30 décembre 1966, article 1er modifiant l'article 5 de la loi du 31 décembre 1913, décret du 10 septembre 1970, article 1er à 3). L'indemnité est alors fixée dans les conditions prévues à l'article 13 de l'ordonnance du 23 octobre 1958 (art. 13-4 du code de l'expropriation).

Les travaux de réparation ou d'entretien et de restauration exécutés à l'initiative du propriétaire après autorisation et sous surveillance des services compétents, peuvent donner lieu à participation de l'Etat qui peut atteindre 50 p. 100 du montant total des travaux.

Lorsque l'Etat prend en charge une partie des travaux, l'importance de son concours est fixée en tenant compte de l'intérêt de l'édifice, de son état actuel, de la nature des travaux projetés et enfin des sacrifices consentis par les propriétaires ou toutes autres personnes intéressées à la conservation du monument (décret du 18 mars 1924, art. 11).

2) Inscription sur l'inventaire supplémentaire des monuments historiques

Les travaux d'entretien et de réparation que nécessite la conservation de tels immeubles ou parties d'immeubles peuvent, le cas échéant, faire l'objet d'une subvention de l'Etat dans la limite de 40 p. 100 de la dépense engagée. Ces travaux doivent être exécutés sous le contrôle du service des monuments historiques (loi de finances du 24 mai 1951).

3) Abords des monuments classés ou inscrits

Aucune indemnisation n'est prévue.

C) Publicité

1) Classement et inscription sur l'inventaire des monuments historiques

Publicité annuelle au *Journal Officiel* de la République française.

Notification aux propriétaires de décisions de classement ou d'inscription sur l'inventaire.

2) Abords des monuments classés ou inscrits

Les propriétaires concernés sont informés à l'occasion de la publicité afférente aux décisions de classement ou d'inscription.

La servitude "abords" est indiquée au certificat d'urbanisme.

Publication au bureau des hypothèques.

III. Effets de la servitude

A) Prérogatives de la puissance publique

1) Prérogatives exercées directement par la puissance publique

a) Classement

Possibilité pour le ministre chargé des affaires culturelles de faire exécuter par les soins de l'administration et aux frais de l'Etat, et avec le concours éventuel des intéressés, les travaux de réparation ou d'entretien jugés indispensables à la conservation des monuments classés (art. 9 de la loi modifiée du 31 décembre 1913).

Possibilité pour le ministre chargé des affaires culturelles de faire exécuter d'office par son administration les travaux de réparation ou d'entretien faute desquels la conservation serait gravement compromise et auxquels le propriétaire n'aurait pas procédé après mise en demeure ou décision de la juridiction administrative en cas de contestation. La participation de l'Etat au coût des travaux ne pourra être inférieure à 50 p. 100. Le propriétaire peut s'exonérer de sa dette en faisant abandon de l'immeuble de l'Etat (loi du 30 décembre 1966, art. 2 ; décret n° 70-836 du 10 septembre 1970, titre II).

Possibilité pour le ministre chargé des affaires culturelles de poursuivre l'expropriation de l'immeuble au nom de l'Etat, dans le cas où les travaux de réparation ou d'entretien, faute desquels la conservation serait gravement compromise, n'auraient pas été entrepris par le propriétaire après mise en demeure ou décision de la juridiction administrative en cas de contestation (art. 9-1 de la loi du 31 décembre 1913 ; décret n° 70-836 du 10 septembre 1970, titre III).

Possibilité pour le ministre chargé des affaires culturelles de poursuivre, au nom de l'Etat, l'expropriation d'un immeuble classé ou en instance de classement en raison de l'intérêt public qu'il offre du point de vue de l'histoire ou de l'art. Cette possibilité est également offerte aux départements et aux communes (art. 6 de la loi du 31 décembre 1913).

Possibilité pour le ministre chargé des affaires culturelles de poursuivre l'expropriation d'un immeuble non classé. Tous les effets du classement s'appliquent au propriétaire dès que l'administration lui a notifié son intention d'exproprier. Ils cessent de s'appliquer si la déclaration d'utilité publique n'intervient pas dans les douze mois de cette notification (art. 7 de la loi du 31 décembre 1913).

Possibilité de céder de gré à gré à des personnes publiques ou privées les immeubles classés expropriés. La cession à une personne privée doit être approuvée par décret en Conseil d'Etat (art. 9-2 de la loi du 31 décembre 1913, décret n° 70-836 du 10 septembre 1970).

Les infractions aux dispositions de l'article 9 de la loi du 31 décembre 1913 ne sont pas au nombre de celles qui peuvent autoriser le représentant de l'Etat ou le maire à ordonner par arrêté motivé l'interruption des travaux (Cour administrative d'appel de Paris, 7 mai 1996, Ministre de l'équipement, des transports et du tourisme contre Société Sotraco, n° 94PAOO229, Dt admi. Août 96).

b) Inscription sur l'inventaire supplémentaire des monuments historiques

Possibilité pour le ministre chargé des affaires culturelles d'ordonner qu'il soit sursis à des travaux devant conduire au morcellement ou au dépeçage de l'édifice dans le seul but de vendre des matériaux ainsi détachés. Cette possibilité de surseoir aux travaux ne peut être utilisée qu'en l'absence de mesure de classement qui doit en tout état de cause, intervenir dans le délai de cinq ans.

2) Obligations de faire imposées au propriétaire

a) Classement (art. 9 de la loi du 31 déc. 1913)

Obligation pour le propriétaire de demander l'accord du ministre chargé des monuments historiques avant d'entreprendre tout travail de restauration, de réparation ou de modification, de procéder à tout déplacement ou toute destruction de l'immeuble. La démolition de ces immeubles demeure soumise aux dispositions de la loi du 31 décembre 1913 (art. L. 430-1, dernier alinéa, du code de l'urbanisme).

Les travaux autorisés sont exécutés sous la surveillance du service des monuments historiques.

Obligation pour le propriétaire, dès mise en demeure par le ministre de la culture, d'exécuter les travaux d'entretien ou de réparation faute desquels la conservation d'un immeuble classé serait gravement compromise. La mise en demeure doit préciser le délai d'exécution des travaux et la part des dépenses qui sera supportée par l'Etat et qui ne pourra être inférieure à 50 %.

Obligation d'obtenir du ministre de la culture une autorisation spéciale pour adosser une construction neuve à un immeuble classé (art. 12).

Obligation pour le propriétaire d'un immeuble classé d'aviser en cas d'aliénation l'acquéreur de l'existence de cette servitude.

Obligation pour le propriétaire d'un immeuble classé de notifier au ministre de la culture toute aliénation quelle qu'elle soit, et ceci dans les quinze jours de sa date.

Obligation pour le propriétaire d'un immeuble classé d'obtenir du ministre de la culture un accord préalable quant à l'établissement d'une servitude conventionnelle.

b) Inscription à l'inventaire supplémentaire des monuments historiques (art. 2 de la loi du 31 décembre 1913)

Obligation pour les propriétaires concernés, d'avertir le directeur régional des affaires culturelles quatre mois avant d'entreprendre des travaux modifiant l'immeuble ou la partie d'immeuble inscrit.

Le ministre ne peut interdire les travaux qu'en engageant la procédure de classement dans les quatre mois, sinon le propriétaire reprend sa liberté d'action.

Obligation, pour les propriétaires concernés qui désirent procéder à la démolition d'un immeuble, de solliciter un permis de démolir (art. L. 430-1f du code de l'urbanisme).

c) Abords des monuments classés ou inscrits (art. 1, 13, 13 bis de la loi du 31 décembre 1913)

Obligation pour les propriétaires des immeubles situés dans un rayon de 500 m autour d'immeubles classés parmi les monuments historiques ou inscrits sur l'inventaire des monuments historiques, de solliciter l'autorisation préfectorale préalablement à tous travaux de construction nouvelle, de transformation et de modification de nature à en affecter l'aspect (ravalement, gros entretien, peinture, aménagement des toits et façades, etc.), et préalablement à toute démolition et à tout déboisement.

Lorsque les travaux nécessitent la délivrance d'un permis de construire, ledit permis ne peut être délivré qu'avec l'accord de l'architecte des Bâtiments de France.

B) Limitations au droit d'utiliser le sol

1) Obligations passives

Interdiction de toute publicité sur les immeubles classés ou inscrits et sur les immeubles inscrits sur une liste spéciale établie dans chaque département. Cette interdiction s'étend aux affiches, à toutes les espèces de panneaux publicitaires et à tous les procédés de publicité, notamment lumineux. En ce qui concerne les enseignes, elles doivent être autorisées par le ministre de la culture, lorsqu'elles sont apposées sur un édifice inscrit ou classé.

Interdiction de toute publicité et de toute pré-enseigne à l'intérieur des agglomérations à moins de 500 mètres d'un monument historique classé. Dérogation que par l'institution d'une zone de publicité restreinte.

Interdiction de toute publicité et de toute pré-enseigne à l'intérieur des agglomérations à moins de 100 mètres et dans le champ de visibilité des immeubles classés parmi les monuments historiques ou inscrits à l'inventaire supplémentaire. Dérogation que par l'institution d'une zone de publicité restreinte ou élargie.

L'installation d'enseigne est soumise à autorisation sur les immeubles classés ou inscrits, à moins de 500 mètres des immeubles classés, à moins de 100 mètres et dans le champ de visibilité des immeubles classés ou inscrits.

Interdiction d'installer des campings, sauf autorisation préfectorale, à moins de 500 mètres d'un monument classé ou inscrit. Obligation pour le maire de faire connaître par affiche à la porte de la mairie et aux points d'accès du monument l'existence d'une zone interdite aux campeurs (décret n° 68-134 du 9 février 1968).

Interdiction d'installer des terrains aménagés en vue du stationnement des caravanes, sauf autorisation préfectorale, à moins de 500 mètres d'un monument classé ou inscrit (décret n° 72-37 du 11 janvier 1972, art. 9 et art. R. 443-9 du code de l'urbanisme).

Obligation pour le maire de faire connaître, par affiche à la porte de la mairie et aux principales voies d'accès de la commune, l'existence d'une zone à stationnement réglementé des caravanes.

2) Droits résiduels du propriétaire

a) Classement

Le propriétaire d'un immeuble classé peut le louer, procéder aux réparations intérieures qui n'affectent pas les parties classées, notamment installer une salle de bains, le chauffage central. Il n'est jamais tenu d'ouvrir sa maison aux visiteurs et aux touristes ; par contre il est libre s'il le désire d'organiser une visite dans les conditions qu'il fixe lui-même.

Le propriétaire d'immeuble classé peut, si des travaux nécessaires à sa conservation sont exécutés d'office, solliciter, dans un délai d'un mois à dater du jour de la notification de la décision de faire exécuter des travaux d'office, l'Etat d'engager la procédure d'expropriation. L'Etat doit faire connaître sa décision dans un délai de six mois, mais les travaux ne sont pas suspendus (art. 2 de la loi du 30 décembre 1966, art. 7 et 8 du décret du 10 septembre 1970).

La collectivité publique (Etat, département ou commune) devenue propriétaire d'un immeuble classé ou inscrit à la suite d'une procédure d'expropriation engagée dans les conditions prévues par la loi du 31 décembre 1913 (art. 6), peut le céder de gré à gré à des personnes publiques ou privées. Les acquéreurs s'engagent à l'utiliser aux fins et dans les conditions prévues au cahier des charges annexé à l'acte de cession (art. 9-2 de la loi de 1913 ; art. 2 de la loi du 20 décembre 1966).

b) Inscription sur l'inventaire supplémentaire des monuments historiques

Néant.

c) Abords des monuments historiques classés ou inscrits

Néant.

LOI du 31 décembre 1913

sur les monuments historiques

(JO du 4 janvier 1914)

Art. 1er - Les immeubles dont la conservation présente, au point de vue de l'histoire ou de l'art, un intérêt public, sont classés comme monuments historiques en totalité ou en partie par les soins du ministre chargé des affaires culturelles selon les distinctions établies par les articles ci-après.

(L. n° 92 du 25 février 1943, art. 1er) sont compris parmi les immeubles susceptibles d'être classés, aux termes de la présente loi :

1° Les monuments mégalithiques, les terrains qui renferment des stations ou gisements préhistoriques ;

2° Les immeubles dont le classement est nécessaire pour isoler, dégager ou assainir un immeuble classé ou proposé pour le classement ;

3° D'une façon générale, les immeubles nus ou bâtis dans le champ de visibilité d'un immeuble classé ou proposé pour le classement. Est considéré, pour l'application de la présente loi, comme étant situé dans le champ de visibilité d'une immeuble classé ou proposé pour le classement, tout autre immeuble, nu ou bâti, visible du premier ou visible en même temps que lui, et compris dans un périmètre d'excédant pas 500 mètres. (L. n° 62-824 du 21 juillet 1962) A titre exceptionnel, ce périmètre peut être étendu à plus de 500 mètres. Un décret en Conseil d'Etat, pris après avis de la commission supérieure des monuments historiques, déterminera les monuments auxquels s'applique cette extension et délimitera le périmètre de protection propre à chacun d'eux.

(L. du 27 août 1941, art. 1er) A compter du jour où l'administration des affaires culturelles notifie au propriétaire sa proposition de classement, tous les effets du classement s'appliquent de plein droit à l'immeuble visé. Ils cessent de s'appliquer si la décision de classement n'intervient pas dans les douze mois de cette notification.

(D. n° 59-89 du 7 janvier 1959, art. 15-1) Tout arrêté ou décret qui prononcera un classement après la promulgation de la présente loi sera publié, par les soins de l'administration des affaires culturelles, au bureau des hypothèques de la situation de l'immeuble classé.

Cette publication, qui ne donnera lieu à aucune perception au profit du Trésor, sera faite dans les formes et la manière prescrites par les lois et règlements concernant la publicité foncière.

Art. 2 - Sont considérés comme régulièrement classés avant la promulgation de la présente loi :

1° Les immeubles inscrits sur la liste générale des monuments classés, publiée officiellement en 1900 par la direction des beaux-arts ;

2° Les immeubles compris ou non dans cette liste, ayant fait l'objet d'arrêtés ou de décrets de classement, conformément aux dispositions de la loi du 30 mars 1887.

Dans un délai de trois mois, la liste des immeubles considérés comme classés avant la promulgation de la présente loi sera publiée au "Journal officiel". Il sera dressé, pour chacun desdits immeubles, un extrait de la liste reproduisant tout ce qui le concerne ; cet extrait sera transcrit au bureau des hypothèques de la situation de l'immeuble, par les soins de l'administration des affaires culturelles. Cette transcription ne donnera lieu à aucune perception au profit du Trésor.

La liste des immeubles classés sera tenue à jour et rééditée au moins tous les dix ans.

(D. n° 84-1006 du 15 novembre 1984, art. 5 et 8)². Les immeubles ou parties d'immeubles publics ou privés qui, sans justifier une demande de classement immédiat, présentent un intérêt d'histoire ou d'art suffisant pour en rendre désirable la préservation pourront, à toute époque, être inscrits, par arrêté du préfet de région, sur un inventaire supplémentaire.

(L. n° 92 du 25 février 1943, art. 2) Peut être également inscrit dans les mêmes conditions, tout immeuble nu ou bâti situé dans le champ de visibilité d'un immeuble déjà classé ou inscrit

(L. du 23 juillet 1927, art. 1er et L. du 27 août 1941, art. 2) L'inscription sur cette liste sera notifiée aux propriétaires et entraînera pour eux l'obligation de ne procéder à aucune modification de l'immeuble ou partie de l'immeuble inscrit sans avoir, quatre mois auparavant, avisé le ministre chargé des affaires culturelles de leur intention et indiqué les travaux qu'ils se proposent d'effectuer.

(L. du 23 juillet 1927, art. 1er) Le ministre ne pourra s'opposer auxdits travaux qu'en engageant la procédure de classement telle qu'elle est prévue par la présente loi.

² Entrée en vigueur : le 1^{er} janvier 1985 (art.7 du D.n°84-1006 du 15 novembre 1984).

Toutefois, si lesdits travaux avaient pour dessein ou pour effet d'opérer le morcellement ou le dépeçage de l'édifice ou de la partie d'édifice inscrit à l'inventaire dans le seul but de vendre en totalité ou en partie les matériaux ainsi détachés, le ministre aurait un délai de cinq années pour procéder au classement et pourrait, en attendant, surseoir aux travaux dont il s'agit.

(L. n° 51-630 du 24 mai 1951, art. 10) Les préfets de région sont autorisés à subventionner, dans la limite de 40 p. 100 de la dépense effective, les travaux d'entretien et de réparation que nécessite la conservation des immeubles ou parties d'immeubles inscrits à l'inventaire supplémentaires des monuments historiques. Les travaux s'exécutent sous le contrôle du service des monuments historiques³.

Art. 9 - L'immeuble classé ne peut être détruit ou déplacé, même en partie, ni être l'objet d'un travail de restauration, de réparation ou de modification quelconque, si le ministre chargé des affaires culturelles n'y a donné son consentement.

Les travaux autorisés par le ministre s'exécutent sous la surveillance de son administration.

Le ministre chargé des affaires culturelles peut toujours faire exécuter par les soins de son administration et aux frais de l'Etat, avec le concours éventuel des intéressés, les travaux de réparation ou d'entretien qui sont jugés indispensables à la conservation des monuments classés n'appartenant pas à l'Etat. (L. n° 85-704 du 12 Juillet 1985, art. 20-II) L'Etat peut, par voie de convention, confier le soin de faire exécuter ces travaux au propriétaire ou à l'affectataire.

Art. 12 - Aucune construction neuve ne peut être adossée à un immeuble classé sans une autorisation spéciale du ministre chargé des affaires culturelles.

Nul ne peut acquérir de droit par prescription sur un immeuble classé.

Les servitudes légales qui peuvent causer la dégradation des mouvements ne sont pas applicables aux immeubles classés.

Aucune servitude ne peut être établie par convention sur un immeuble classé qu'avec l'agrément du ministre chargé des affaires culturelles.

Art. 13 bis - (L. n° 66-1042 du 30 décembre 1966, art. 4) - Lorsqu'un immeuble est situé dans le champ de visibilité d'un édifice classé ou inscrit, il ne peut être fait l'objet, tant de la part des propriétaires privés que des collectivités et établissements publics, d'aucune construction nouvelle, d'aucune démolition, d'aucun déboisement, d'aucune transformation ou modification

de nature à en affecter l'aspect, sans une autorisation préalable.

(L. n° 92 du 25 février 1943, art. 4) - Le permis de construire délivré en vertu des lois et règlements sur l'alignement et sur les plans communaux et régionaux d'aménagement et d'urbanisme tient lieu de l'autorisation prévue à l'alinéa précédent s'il est revêtu du visa de l'architecte des bâtiments de France.

(L.n° 97-179 du 28 février 1997, art.2) - En cas de désaccord du maire ou de l'autorité compétente pour délivrer l'autorisation ou le permis de construire avec l'avis émis par l'architecte des Bâtiments de France, le représentant de l'Etat dans la région émet, après consultation de la commission régionale du patrimoine et des sites, un avis qui se substitue à celui de l'architecte des Bâtiments de France.

Le ministre chargé de la culture peut évoquer tout dossier dont l'architecte des Bâtiments de France ou le représentant de l'Etat dans la région est saisi en application du présent article. L'autorisation ou le permis de construire ne peuvent dès lors être délivrés qu'avec son accord.

³ Voir le décret n° 69-131 du 6 février 1969 qui dispose à son article 1er "le dernier alinéa de l'article 2 de la loi susvisé du 31 décembre 1913 sur les monuments historiques est abrogé en tant qu'il est relatif à la compétence du ministre de l'éducation nationale".



Servitudes AC2

Servitudes des sites pittoresques

Les monuments naturels et sites

Servitudes de protection des sites et monuments naturels.

I. Généralités

- **Loi du 2 mai 1930** modifiée par la loi n° 67-1174 du 28 décembre 1967, la loi n° 83-8 du 7 janvier 1983, et par la loi n° 93-24 du 8 janvier 1993.
- Décret n° 69-607 du 13 juin 1969 portant application des articles 4 et 5-1 de la loi du 2 mai 1930 modifiée.
- Décret n° 70-288 du 31 mars 1970 portant R.A.P. pour l'application de la loi du 2 mai 1930 (commissions).
- Décret n° 88-1124 du 15 décembre 1988 modifiant la loi du 2 mai 1930 et portant déconcentration de la délivrance des autorisations prévues par les articles 9 et 12 de la loi.
- Code de l'urbanisme, articles L. 421-1, L. 430-1, L. 430-8, R. 421-12, R. 421-19, R. 421-36, R. 421-38-5, R. 421-38-6, R. 421-38-8, R. 430-26, R. 430-27, R. 443-9.
- **Ministère de l'Environnement**
- **Ministère de l'équipement, du logement et des transport.**
- **Direction de l'architecture et de l'urbanisme.**

II. Procédure d'institution

A) Procédure

1) Inscription à l'inventaire des sites

Sont susceptibles d'être portés à cet inventaire les monuments naturels et les sites qui ne présentent pas un intérêt de premier ordre, mais dont l'évolution doit être rigoureusement suivie sur le plan paysager, notamment du point de vue de la qualité de l'architecture, mais également des nombreux autres composants du paysage.

Cette procédure peut ouvrir la voie à un classement ultérieur.

L'inscription est prononcée par arrêté du ministre chargé des sites sur proposition ou après avis de la commission départementale des sites.

Le consentement du propriétaire n'est pas demandé, mais l'avis de la (ou des) commune intéressée est requis avant consultation de la commission départementale des sites, perspectives et paysages.

2) Classement d'un site

Sont susceptibles d'être classés les sites dont l'intérêt paysager est exceptionnel et qui méritent à cet égard d'être distingués et intégralement protégés et les sites présentant un caractère remarquable, qu'il soit artistique, historique, scientifique, légendaire ou pittoresque, qu'il convient de maintenir en l'état, sauf si le ministre, dans les attributions duquel le site se trouve placé, autorise expressément la modification.

L'initiative du classement peut émaner de la commission départementale des sites, perspectives et paysages.

Le classement est prononcé après enquête administrative dirigée par le préfet et après avis de la commission départementale des sites.

Lorsque les propriétaires ont donné leur consentement, le classement est prononcé par arrêté du ministre compétent (classement amiable) sans que l'avis de la commission supérieure des sites soit obligatoire.

Si le consentement de tous les propriétaires n'est pas acquis, le classement est prononcé après avis de la commission supérieure des sites, par décret en Conseil d'Etat (classement d'office).

B) Indemnisation

1) Inscription sur l'inventaire des sites

Aucune indemnité n'est prévue compte tenu qu'il s'agit de servitudes peu gênantes pour les propriétaires.

2) Classement

Peut donner lieu à indemnité au profit des propriétaires s'il entraîne une modification de l'état ou de l'utilisation des lieux déterminant un préjudice direct, matériel et certain.

La demande doit être présentée par le propriétaire dans le délai de six mois à dater de la mise en demeure.

A défaut d'accord amiable, l'indemnité est fixée par le juge de l'expropriation.

3) Zone de protection

L'indemnité est prévue comme en matière de classement, mais le propriétaire dispose d'un délai d'un an après la notification du décret pour faire valoir ses réclamations devant les tribunaux judiciaires.

C) Publicité

1) Inscription sur l'inventaire des sites

Insertion de l'arrêté prononçant l'inscription dans deux journaux dont au moins un quotidien dont la distribution est assurée dans les communes intéressées.

Notification aux propriétaires intéressés. Une publicité collective peut être substituée à la notification individuelle.

2) Classement

Publication au Journal officiel de la décision de classement. Notification au propriétaire lorsque la décision comporte des prescriptions particulières tendant à modifier l'état ou l'utilisation des lieux (décret n° 69-607 du 13 juin 1969).

Publication au bureau des hypothèques de l'arrêté ou du décret de classement. Cette formalité n'est pas obligatoire.

3) Zone de protection

Notification à chaque propriétaire du décret constituant la zone de protection.

Publication au bureau des hypothèques.

III. Effets de la servitude

A) Prérogatives de la puissance publique

1) Prérogatives exercées directement par la puissance publique

a) Inscription à l'inventaire des sites

Si le propriétaire a procédé à des travaux autres que l'exploitation courante ou l'entretien normal sans en avoir avisé le maire quatre mois à l'avance, l'arrêt des travaux peut être ordonné sur réquisition du ministère public, soit, d'office par le juge d'instruction, soit par le tribunal correctionnel ou par le maire.

Le maire peut être chargé de l'exécution de la décision judiciaire ; il assure alors le respect de son arrêté en procédant notamment à la saisie des matériaux et du matériel de chantier (art. 21-2 nouveau, loi du 28 décembre 1967).

b) Classement d'un site

Si une menace pressante pèse sur un site, le ministre peut ouvrir une instance de classement, sans instruction préalable. Cette mesure conservatoire s'applique immédiatement, dès notification au préfet et au propriétaire.

Elle vaut pendant une année et emporte tous les effets du classement.

2) Obligations de faire imposées au propriétaire (art. 4 de la loi du 2 mai 1930)

a) Inscription à l'inventaire des sites

Obligation pour le propriétaire d'aviser le préfet quatre mois à l'avance de son intention d'entreprendre des travaux autres que ceux d'exploitation courante ou d'entretien normal. A l'expiration de ce délai, le silence de l'administration équivaut à une acceptation.

Mais en tout état de cause, le propriétaire doit se conformer aux dispositions du permis de construire concernant la hauteur, le volume, les matériaux utilisés, l'aspect de l'immeuble.

L'administration ne peut s'opposer aux travaux qu'en ouvrant une instance de classement.

b) Classement d'un site (art. 9 et 12 de la loi du 2 mai 1930)

Obligation pour le propriétaire d'obtenir l'autorisation du ministre compétent avant l'exécution de tous travaux susceptibles de détruire ou de modifier l'état ou l'aspect des lieux. Cette disposition vise notamment la construction (interdiction de bâtir, règles de hauteur, aspect extérieur des immeubles), la transformation, la démolition d'immeubles (maintien du permis de construire, loi du 3 janvier 1969), l'ouverture de carrières, la transformation des lignes aériennes de distribution électrique ou téléphonique, etc.

La commission départementale des sites et éventuellement la commission supérieure doivent être consultées préalablement à la décision ministérielle.

Obligation pour le vendeur de prévenir l'acquéreur de l'existence de la servitude et de signaler l'aliénation au ministre compétent.

Obligation pour le propriétaire à qui l'administration a notifié son intention de classement, de demander une autorisation spéciale avant d'apporter une modification à l'état des lieux et à leur aspect, et ce pendant une durée de douze mois à dater de la notification (mesures de sauvegarde). Article 9 nouveau de la loi du 2 mai 1930, loi du 28 décembre 1967.

c) Zone de protection d'un site (art. 17 de la loi de 1930)

Obligation pour le propriétaire de demander l'octroi d'un permis de construire (loi du 3 janvier 1969).

B) Limitation au droit d'utiliser le sol

1) Obligations passives

a) Inscription à l'inventaire des sites

Interdiction de toute publicité par affichage dans les sites inscrits figurant sur une liste publiée au Journal officiel.

Interdiction de toute publicité et de toute pré-enseigne à l'intérieur des agglomérations dans les sites inscrits à l'inventaire et les zones de protection délimitées autour de ceux-ci. Dérogation que par l'institution d'une zone de publicité restreinte ou élargie. L'installation d'enseigne et soumise à autorisation dans les sites inscrits à l'inventaire et leurs zones de protection.

Interdiction d'établir des campings sauf autorisation préfectorale (décret n° 59275 du 7 février 1959, décret d'application n° 68-134 du 9 février 1968, article R 443-9 du code de l'urbanisme), ou de créer des terrains aménagés en vue du stationnement des caravanes. Obligation pour le maire de faire connaître ces réglementations par affiches et panneaux.

b) Classement d'un site

Interdiction de toute publicité par affichage dans les sites classés figurant sur une liste publiée au Journal officiel.

Interdiction de toute publicité et de toute pré-enseigne à l'intérieur des agglomérations dans les zones de protection délimitées autour des sites classés. Dérogation que par l'institution d'une zone de publicité restreinte. L'installation d'enseigne est soumise à autorisation dans les sites classés, dans les zones de protection autour des sites classés.

Interdiction pour quiconque d'acquérir un droit de nature à modifier le caractère et l'aspect des lieux.

Interdiction d'établir une servitude conventionnelle sauf autorisation du ministre compétent.

Interdiction d'établir des campings sauf autorisation ministérielle (décret n° 59-275 du 7 février 1959 et décret d'application n° 68-124 du 9 février 1968), ou de créer des terrains aménagés en vue du stationnement des caravanes (art. R 443-9 du code de l'urbanisme).

Obligation pour le maire de faire connaître ces réglementations par affiches et panneaux.

c) Zone de protection d'un site

Obligation, pour le propriétaire de parcelles situées dans une telle zone, de se soumettre aux servitudes particulières à chaque secteur déterminées par le décret d'institution et relatives aux servitudes de hauteur, à l'interdiction de bâtir, à l'aspect esthétique des constructions, etc.

La commission supérieure des sites est, le cas échéant, consultée par les préfets ou par le ministre compétent préalablement aux décisions d'autorisation.

Interdiction de toute publicité, sauf dérogation, par affichage dans les sites figurant sur une liste publiée au Journal officiel.

Interdiction, en règle générale, d'établir des campings et terrains aménagés en vue du stationnement des caravanes.

2) Droits résiduels du propriétaire

a) Inscription à l'inventaire des sites

Possibilité pour le propriétaire de procéder à des travaux d'exploitation courante en ce qui concerne les fonds ruraux et d'entretien normal pour les édifices.

b) Classement d'un site

Possibilité pour le propriétaire de procéder à des travaux d'exploitation courante et d'entretien normal, tant pour les sites classés qu'à dater de la notification de l'intention de classement d'un site.

LOI du 2 mai 1930

relative à la protection des monuments naturels et des sites de caractère artistique, historique, scientifique, légendaire ou pittoresque

(J.O. du 4 mars 1930) TITRE II

INVENTAIRE ET CLASSEMENT DES MONUMENTS NATURELS ET DES SITES

Art. 4 - (L n° 67-1174 du 28 décembre 1967, art. 3). Il est établi dans chaque département une liste des monuments naturels et des sites dont la conservation ou la préservation présente, au point de vue artistique, historique, scientifique, légendaire ou pittoresque, un intérêt général.

La commission départementale des sites, perspectives et paysages prend l'initiative des inscriptions qu'elle juge utiles et donne son avis sur les propositions d'inscription qui lui sont soumises, après en avoir informé le conseil municipal de la commune intéressée et avoir obtenu son avis.

L'inscription sur la liste est prononcée par arrêté du ministre des affaires culturelles.

Un décret en Conseil d'Etat fixe la procédure selon laquelle cette inscription est notifiée aux propriétaires ou fait l'objet d'une publicité. La publicité ne peut être substituée à la notification que dans les cas où celle-ci est rendue impossible du fait du nombre élevé de propriétaires d'un même site ou monument naturel, ou de l'impossibilité pour l'administration de connaître l'identité ou le domicile du propriétaire.

L'inscription entraîne, sur les terrains compris dans les limites fixées par l'arrêté, l'obligation pour les intéressés de ne pas procéder à des travaux autres que ceux d'exploitation courante en ce qui concerne les fonds ruraux et d'entretien normal en ce qui concerne les constructions, sans avoir avisé, quatre mois d'avance, l'administration de leur intention.

Art. 9 - (D n° 88-1124 du 15 décembre 1988, art. 1er a). A compter du jour où l'administration des affaires culturelles notifie au propriétaire d'un monument naturel ou d'un site son intention d'en poursuivre le classement, aucune modification ne peut être apportée à l'état des lieux ou à leur aspect pendant un délai de douze mois, sauf autorisation spéciale et sous réserve de l'exploitation courante des fonds ruraux et de l'entretien normal des constructions.

Lorsque l'identité ou le domicile du propriétaire sont inconnus, la notification est valablement faite au maire qui en assure l'affichage et, le cas échéant, à l'occupant des lieux.

Art. 11 - Les effets du classement suivent le monument naturel ou le site classé en quelques mains qu'il passe. Quiconque aliène un monument naturel ou un site classé est tenu de faire connaître à l'acquéreur l'existence du classement.

Toute aliénation d'un monument naturel ou d'un site classé doit, dans les quinze jours de sa date, être notifiée au ministre des affaires culturelles par celui qui l'a consentie.

Art. 12 - (D n° 88-1124 du 15 décembre 1988, art. 1er b). Les monuments naturels ou les sites classés ne peuvent ni être détruits ni être modifiés dans leur état ou leur aspect sauf autorisation spéciale.

Art. 13 - Aucun monument naturel ou site classé ou proposé pour le classement ne peut être compris dans une enquête aux fins d'expropriation pour cause d'utilité publique, qu'après que le ministre des affaires culturelles aura été appelé à présenter ses observations.

Nul ne peut acquérir par prescription, sur un monument naturel ou sur un site classé, de droit de nature à modifier son caractère ou à changer l'aspect des lieux.

Aucune servitude ne peut être établie par convention sur un monument naturel ou un site classé qu'avec l'agrément du ministre des affaires culturelles.

Art. 16 - (L du 27 août 1941, art. 1er). A compter du jour où l'administration des affaires culturelles notifie au propriétaire d'un monument naturel ou d'un site non classé son intention d'en poursuivre l'expropriation, tous les effets du classement s'appliquent de plein droit à ce monument naturel ou à ce site. Ils cessent de s'appliquer si la déclaration d'utilité publique n'intervient pas dans les douze mois de cette notification.

Lorsque l'utilité publique a été déclarée, l'immeuble peut être classé sans autre formalité par arrêté du ministre des affaires culturelles.

TITRE III SITES PROTEGES

Art. 17 – (Abrogé par L n°83-8 du 7 janvier 1983, art. 72) ⁴

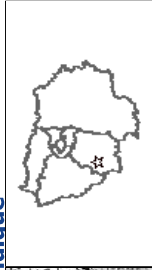
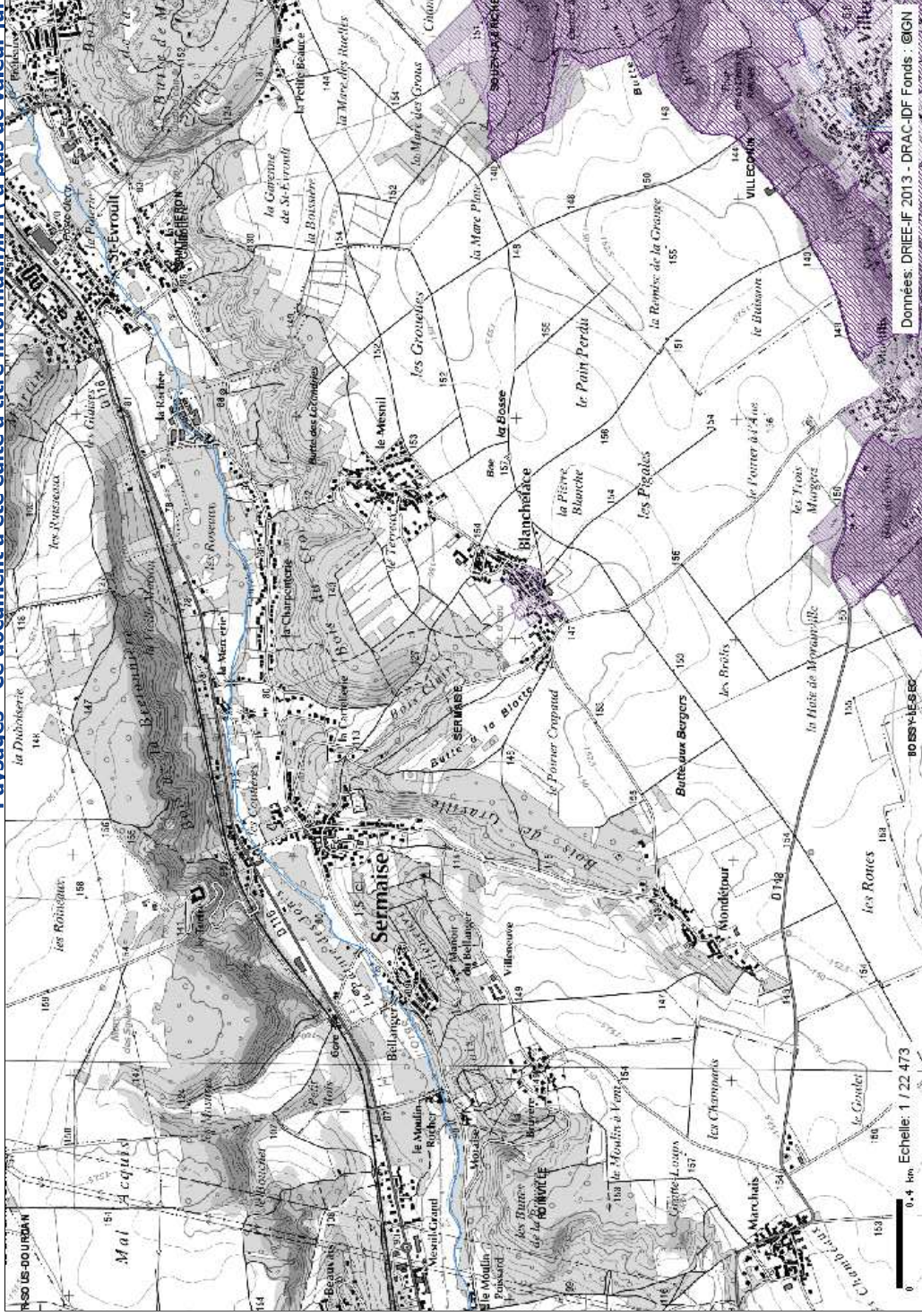
TITRE IV DISPOSITIONS PENALES

Art. 28 – Abrogé par L n°83-8 du 7 janvier 1983, art. 72) ⁵.

⁴ Entrée en vigueur : le 10 janvier 1984 (L n°83-8 du 7 janvier 1983, art.4).

⁵ Entrée en vigueur : le 10 janvier 1984 (L n°83-8 du 7 janvier 1983, art.vv 4).

Paysages - Ce document a été édité à titre informatif il n'a pas de valeur juridique



Contenu de la carte

- Sites classes
- Sites inscrits
- ZPPAUP (Zone de Protection du Patrimoine Architectural, Urbain et Paysager)
- Hydrographie
- Cours d'eau
- Plan d'eau
- Limites administratives
- Commune
- Scan 1/100 000
- Scan 1/25 000 Noir et Blanc
- Orthophotographie

Données: DRIEE-IF 2013 - DRAC-IDF Fonds : ©IGN

Tous droits réservés.
Document imprimé le 4 Août 2017, serveur Carmen v2.2, <http://carmen.developpement-durable.gouv.fr>, Service: DRIEE Ile-de-France.



Servitudes I3

Canalisation de Gaz

Le gaz (gazoducs)

**Servitudes à l'établissement des canalisations de transport et
de distribution de gaz.
Servitudes d'ancrage, d'appui, de passage sur les terrains non bâtis, non
fermés ou clos de murs ou de clôtures équivalentes.**

I. Généralités

-Loi du 15 Juin 1906 art. 12, modifiée par les lois des 4 juillet 1935, 13 décembre 2000 et 3 janvier 2003, les décrets-lois des 17 juin et 12 novembre 1938 et le décret n° 67-885 du 6 octobre 1967.

-Ordonnance n° 58-997 du 23 octobre 1958 (art. 60) relative à l'expropriation portant reconnaissance des servitudes de l'article 12 de la loi du 15 juin 1906 et confiant au juge de l'expropriation la détermination des indemnités dues pour imposition des servitudes.

-Décret n°70-492 du 11 juin 1970 modifié par les décrets n° 85-1109 du 15 octobre 1985, n° 93-629 du 25 mars 1993 et n° 95-494 du 25 avril 1995 ; portant règlement d'administration publique pour l'application de l'article 35 modifié de la loi du 8 avril 1946 concernant la procédure de déclaration d'utilité publique des travaux d'électricité et de gaz qui ne nécessitent que l'établissement de servitudes ainsi que les conditions d'établissement desdites servitudes.

-Décret n°91.1147 du 14 octobre 1991

- Arrêté ministériel du 16 novembre 1994 pris en application des articles 3, 4, 7 et 8 du décret n°91-1147 du 14 octobre 1991 relatif à l'exécution des travaux à proximité de certains ouvrages souterrains, aériens ou subaquatiques de transport ou de distribution.

-Ministère de l'industrie : - Direction générale de l'énergie et des matières premières.
- Direction du gaz de l'électricité et du charbon.

II. Procédure d'institution

A) Procédure

Les servitudes d'ancrage, d'appui, de passage sur les terrains non bâtis, non fermés ou clos de murs ou de clôtures équivalentes bénéficient aux ouvrages déclarés d'utilité publique (art. 35 de la loi du 8 avril 1946) à savoir :

-canalisations de transport de gaz et installations de stockage souterrain de gaz combustible ;
-canalisations de distribution de gaz et installations de stockage en surface annexes de la distribution.

La déclaration d'utilité publique en vue de l'exercice des servitudes, sans recours à l'expropriation, est obtenue conformément aux dispositions du chapitre III du décret n° 851109 du 15 octobre 1985. Elle est prononcée soit par arrêté préfectoral ou arrêté conjoint des préfets des départements intéressés, soit par arrêté du ministre chargé du gaz ou par arrêté conjoint du ministre chargé du gaz et du ministre chargé de l'urbanisme, selon les modalités fixées par l'article 9 du décret n° 85-1109 du 15 octobre 1985.

La procédure d'établissement des servitudes est définie par le décret du 11 juin 1970 en son titre II.

A défaut d'accord amiable, le distributeur adresse au préfet, par l'intermédiaire de l'ingénieur chargé du contrôle, une requête pour l'application des servitudes, accompagnée d'un plan et d'un état parcellaire indiquant les propriétés qui doivent être atteintes par les servitudes. Le préfet prescrit alors une enquête publique dont le dossier est transmis aux maires des communes intéressées et notifié au demandeur. Les maires intéressés donnent avis de l'ouverture de l'enquête et notifient aux propriétaires concernés, les travaux projetés (art. 13 du décret du 11 juin 1970).

Le demandeur, après avoir eu connaissance des observations présentées au cours de l'enquête, arrête définitivement son projet, lequel est transmis avec l'ensemble du dossier au préfet, qui institue par arrêté les servitudes que le demandeur est autorisé à exercer après l'accomplissement des formalités de publicité mentionnées à l'article 18 du décret du 11 juin 1970 et visées ci-dessous en C.

Remarque : dans la plupart des cas, il est passé entre le concessionnaire et les propriétaires intéressés des conventions de servitudes amiables. Ces conventions remplacent les formalités mentionnées ci-dessus et produisent les mêmes effets que l'arrêté préfectoral d'approbation du projet de détail des tracés (art. 1^{er} du décret n° 67-886 du 6 octobre 1967).

B) Indemnisation

Des indemnités ne sont dues que s'il y a eu préjudice. Elles sont versées au propriétaire ou à l'exploitant pour le dédommager des troubles temporaires qu'il doit subir pendant l'exécution des travaux de pose. Si le propriétaire lorsqu'il est distinct de l'exploitant, ou l'exploitant lui-même, peut faire valablement état d'un préjudice permanent, une indemnité lui sera également versée. En fait, les canalisations de gaz une fois posées n'entraînent pratiquement aucun dommage permanent en dehors d'un droit de surveillance dont dispose le transporteur ou le distributeur (qui s'exerce environ une fois par an). Les indemnités sont versées en une seule fois.

En cas de litige, l'indemnité est fixée par le juge de l'expropriation, conformément aux articles 2 et 3 du décret du 6 octobre 1967 (art. 20 du décret du 11 juin 1970).

Elles sont à la charge du transporteur ou du distributeur.

C) Publicité

Se référer à la même rubrique de la fiche "électricité".

III. Effets de la servitude

A) Prérogatives de la puissance publique

1) Prérogatives exercées directement par la puissance publique

Droit pour le bénéficiaire d'établir à demeure des canalisations souterraines sur des terrains privés non bâtis qui ne sont pas fermés de murs ou autres clôtures équivalentes.

Droit pour le bénéficiaire de procéder à des abattages d'arbres ou à des élagages de branches lors de la pose des conduites.

2) Obligations de faire imposées au propriétaire

Néant.

B) Limitations au droit d'utiliser le sol

1) Obligations passives

Obligation pour les propriétaires de réserver le libre passage et l'accès aux agents de l'entreprise exploitante pour la pose, l'entretien et la surveillance des installations.

Ce droit de passage ne doit être exercé qu'en cas de nécessité à des heures normales et après en avoir prévenu les intéressés, dans toute la mesure du possible.

2) Droits résiduels du propriétaire

Les propriétaires dont les terrains sont traversés par une canalisation de transport de gaz (servitudes de passage) conservent le droit de les clore ou d'y élever des immeubles à condition toutefois d'en avertir l'exploitant.

En ce qui concerne plus particulièrement les travaux de terrassement, de fouilles, de forage ou d'enfoncement susceptible de causer des dommages aux conduites de transport, leur exécution ne peut être effectuée que conformément aux dispositions d'un arrêté-type pris par le ministre de l'industrie.

LOI du 15 juin 1906

sur les distributions d'énergie

(J.O. du 17 juin 1906)

TITRE V

REGIME DES CONCESSIONS DECLAREES D'UTILITE PUBLIQUE

Article 12

(L.2003-8, 3 janvier 2003, art. 25, III et 62, II, 5°).

La déclaration d'utilité publique investit le concessionnaire ou titulaire d'une autorisation de transport de gaz naturel, pour l'exécution des travaux dépendant de la concession ou autorisation de transport de gaz naturel, de tous les droits que les lois et règlements confèrent à l'administration en matière de travaux publics. Le concessionnaire ou titulaire d'une autorisation de transport de gaz naturel demeure en même temps soumis à toutes les obligations qui dérivent, pour l'administration, de ces lois et règlements.

S'il y a lieu à expropriation, il y est procédé conformément à la loi du 3 mai 1841, au nom de l'autorité concédante et aux frais du concessionnaire ou titulaire d'une autorisation de transport de gaz naturel.

La déclaration d'utilité publique d'une distribution d'énergie confère, en outre, au concessionnaire ou titulaire d'une autorisation de transport de gaz naturel le droit :

1° D'établir à demeure des supports et ancrages pour conducteurs aériens d'électricité, soit à l'extérieur des murs ou façades donnant sur la voie publique, soit sur les toits et terrasses des bâtiments, à la condition qu'on y puisse accéder par l'extérieur, étant spécifié que ce droit ne pourra être exercé que sous les conditions prescrites, tant au point de vue de la sécurité qu'au point de vue de la commodité des habitants par les règlements d'administration publique prévus à l'article 18, lesdits règlements devant limiter l'exercice de ce droit au cas de courants électriques tels que la présence desdits conducteurs d'électricité à proximité des bâtiments ne soient pas de nature à présenter, nonobstant les précautions prises conformément aux règlements, des dangers graves pour les personnes ou les bâtiments ;

2° De faire passer les conducteurs d'électricité au-dessus des propriétés privées, sous les mêmes conditions et réserves que celles spécifiques à l'alinéa 1° ci-dessus ;

3° D'établir à demeure des canalisations souterraines, ou des supports pour conducteurs aériens, sur des terrains privés non bâtis, qui ne sont pas fermés de murs ou autres clôtures équivalentes ;

4° D.-L.12 novembre 1938 De couper les arbres et branches d'arbres qui, se trouvant à proximité des conducteurs aériens d'électricité, gênent leur pose ou pourraient, par leur mouvement ou leur chute, occasionner des courts-circuits ou des avaries aux ouvrages.

L'exécution des travaux prévus aux alinéas 1° à 4° ci-dessus doit être précédée d'une notification directe aux intéressés et d'une enquête spéciale dans chaque commune ; elle ne peut avoir lieu qu'après approbation du projet de détail des tracés par le préfet.

Elle n'entraîne aucune dépossession ; la pose d'appuis sur les murs ou façades ou sur les toits ou terrasses des bâtiments ne peut faire obstacle au droit du propriétaire de démolir, réparer ou surélever. La pose des canalisations ou supports dans un terrain ouvert et non bâti ne fait pas non plus obstacle au droit du propriétaire de se clore ou de bâtir. Le propriétaire devra, un mois avant d'entreprendre les travaux de démolition, réparation, surélévation, clôture ou bâtiment, prévenir le concessionnaire ou titulaire d'une autorisation de transport de gaz naturel par lettre recommandée adressée au domicile élu par ledit concessionnaire ou titulaire d'une autorisation de transport de gaz naturel.

Les indemnités qui pourraient être dues à raison des servitudes d'appui, de passage ou d'ébranchage, prévues aux alinéas 1°, 2°, 3° et 4° ci-dessus, sont réglées en premier ressort par le juge du tribunal d'instance : s'il y a expertise, le juge peut ne nommer qu'un seul expert.

(L.4 juillet 1935) Les dispositions qui précèdent sont applicables aux installations de câbles électromagnétiques de guidage devant être utilisés par les navigateurs aériens.

(D.-L.17 juin 1938 ; D. n°67-885, 6 octobre 1967)

Les actions en indemnité sont prescrites dans un laps de temps de deux ans à compter du jour de la délivrance de l'autorisation de circulation de courant, lorsque le paiement de ces indemnités incombe à une collectivité publique.

DECRET n° 70-492 du 11 juin 1970

Pris pour l'application de l'article 35 modifié de

la loi du 8 avril 1946

concernant la procédure de déclaration d'utilité publique des travaux d'électricité et de gaz qui ne nécessitent que l'établissement des servitudes ainsi que les conditions d'établissement desdites servitudes

(J.O. du 12 juin 1970)

TITRE Ier

DECLARATION D'UTILITE PUBLIQUE DES OUVRAGES D'ELECTRICITE ET DE GAZ EN VUE DE L'EXERCICE DE SERVITUDES

Art. 1er

(D. n° 93-629, 25 mars 1993, art 1er) -

Les demandes ayant pour objet la déclaration d'utilité publique des ouvrages d'électricité et de gaz en vue de l'établissement de servitudes sans recours à l'expropriation sont instruites dans les conditions déterminées respectivement :

1° Par les dispositions du chapitre Ier en ce qui concerne :

- les ouvrages de distribution publique d'électricité et de gaz ; -
les ouvrages du réseau d'alimentation générale en énergie électrique de tension inférieure à 63 kV ;

- les ouvrages de distribution d'électricité aux services publics de tension inférieure à 63 kV ;

1° bis *(D. n° 2001-366, 26 avril 2001, art.3, I) -*

Par les dispositions du chapitre Ier bis en ce qui concerne les lignes directes de tension inférieure à 63 kV mentionnées à l'article 24 de la loi n° 2000-108 du 10 février 2000 relative à la modernisation et au développement du service public de l'électricité ;

2° Par les dispositions du chapitre II en ce qui concerne :

- les ouvrages du réseau d'alimentation générale en énergie électrique de tension supérieure ou égale à 63 kV mais inférieure à 225 kV ;

- les ouvrages de distribution d'électricité aux services publics de tension supérieure ou égale à 63 kV mais inférieure à 225 kV ;

3° Par les dispositions du chapitre II bis en ce qui concerne :

- les ouvrages du réseau d'alimentation générale en énergie électrique de tension supérieure ou égale à 225 kV ;

- les ouvrages de distribution d'électricité aux services publics de tension supérieure ou égale à 225 kV ;

3° bis *(D. n° 2001-366, 26 avril 2001, art.3, II)*

Par les dispositions du chapitre II ter en ce qui concerne les lignes directes de tension supérieure ou égale à 63 kV mentionnées à l'article 24 de la loi n° 2000-108 du 10 février 2000 précitée ;

4° Par les dispositions du chapitre III en ce qui concerne :

- les ouvrages de transport de gaz ;

- les canalisations collectant le gaz à l'intérieur du périmètre des stockages souterrains de gaz.

CHAPITRE Ier

Déclaration d'utilité publique des ouvrages d'alimentation générale en énergie électrique ou de distribution publique aux services publics de tension inférieure à 63 kV et des ouvrages de distribution publique d'électricité et de gaz

Art. 2

(D.93-629, 25 mars 1993, art. 1er)

La demande de déclaration d'utilité publique est adressée au préfet du ou des départements où les ouvrages doivent être implantés.

La demande est accompagnée d'un dossier comprenant :

Une carte au 1/10 000e sur laquelle figurent le tracé des canalisations projetées et l'emplacement des autres ouvrages principaux existants ou à créer, tels que les postes de transformation en ce qui concerne l'électricité et les postes de sectionnement ou de détente en ce qui concerne le gaz ;

Un mémoire descriptif indiquant les dispositions générales des ouvrages et mentionnant la concession existante ou en cours d'instruction à laquelle ils se rattachent ou l'engagement de déposer une demande de concession dans les deux mois au plus tard ;

Une notice d'impact lorsque celle-ci est requise par le 3° de l'annexe IV du décret du 12 octobre 1977 modifié.

Art. 3

(D. n° 93-629, 25 mars 1993, art. 1er) -

Le préfet procède à l'instruction. Lorsque le dossier comprend une notice d'impact, l'existence d'une demande de déclaration d'utilité publique fait l'objet d'une publicité dans deux journaux locaux aux frais du demandeur. La consultation de la notice d'impact a lieu dans les conditions fixées par le quatrième alinéa de l'article 6 du décret n° 77-1141 du 12 octobre 1977 susvisé.

Dans tous les cas, le préfet sollicite l'avis des services civils et militaires intéressés, des maires et, le cas échéant, de l'autorité concédante. Il leur indique le délai qui leur est imparti pour se prononcer. Ce délai est d'un mois pour les ouvrages de distribution publique et de deux mois pour les autres ouvrages. Toutefois, dans ce dernier cas, le délai peut, en cas d'urgence, être réduit sans pouvoir être inférieur à un mois. En l'absence de réponse dans le délai imparti, il est passé outre et l'instruction est poursuivie.

Art. 4

(D. n° 93-629, 25 mars 1993, art. 1er).

Le préfet transmet les résultats des consultations au demandeur ; au vu de la réponse de celui-ci, il réunit, en tant que de besoin, dans les trente jours qui suivent, une conférence avec les services intéressés et le demandeur.

La déclaration d'utilité publique est prononcée par arrêté préfectoral. Pour les ouvrages qui doivent être implantés sur le territoire de plusieurs départements, la déclaration d'utilité publique est prononcée par arrêté conjoint des préfets des départements intéressés ou en cas de désaccord, par arrêté du ministre chargé de l'électricité.

CHAPITRE III

Déclaration d'utilité publique des canalisations transport de gaz naturel

(D. n° 2003-999, 14 octobre 2003, art. 1er)

Art. 8-1

(D. n° 2003-999, 14 octobre 2003, art. 1er)

La demande de déclaration d'utilité publique est accompagnée d'un dossier comportant les pièces énumérées à l'article 5 du décret n° 85-1108 du 15 octobre 1985 relatif au régime des transports de gaz combustibles par canalisations pour les canalisations soumises à autorisation en application des dispositions de l'article 2 de ce décret. Toutefois, ne sont exigées que les pièces énumérées aux 1° à 3° et 5° à 8° de

l'article 5 de ce même décret pour les canalisations soumises à la procédure simplifiée d'autorisation préfectorale mentionnée au 2° de son article 2.

Pour les canalisations soumises à autorisation ministérielle en application du 1° de l'article 2 du décret du 15 octobre 1985 susmentionné, la demande de déclaration d'utilité publique est adressée au ministre chargé de l'énergie, qui transmet le dossier au préfet du ou des départements intéressés dans les conditions définies à l'article 6 de ce décret.

Pour les canalisations soumises à autorisation préfectorale en application du 2° de l'article 2 du décret du 15 octobre 1985 susmentionné, la demande de déclaration d'utilité publique est adressée au préfet.

Art. 8-2

La demande de déclaration d'utilité publique est instruite conformément aux dispositions des articles 7 à 9-II du décret du 15 octobre 1985 susmentionné pour les canalisations soumises à autorisation en application de l'article 2 de ce décret. Toutefois, pour les canalisations soumises à la procédure simplifiée d'autorisation préfectorale mentionnée au 2° de l'article 2 de ce même décret, la demande de déclaration d'utilité publique est instruite conformément aux dispositions de ses articles 7 et 8.

Art. 9

Les consultations auxquelles il est procédé en application des articles 7 et 8 du décret du 15 octobre 1985 susmentionné en vue de la délivrance de l'autorisation de construction et d'exploitation des ouvrages tiennent lieu de celles exigées par le présent chapitre pour la déclaration d'utilité publique dès lors que les personnes consultées en ont été informées. Il en va de même pour l'enquête publique prévue aux articles 9-I et 9-II de ce même décret dès lors que l'arrêté ouvrant l'enquête précise que celle-ci vaut à la fois pour la délivrance de l'autorisation de construction et d'exploitation et pour la déclaration d'utilité publique.

Art. 10

La déclaration d'utilité publique est prononcée par arrêté du préfet. Toutefois, lorsqu'une canalisation est située sur le territoire de plusieurs départements, la déclaration d'utilité publique est prononcée par arrêté conjoint des préfets intéressés.

TITRE II

Etablissement des servitudes

Art. 11

L'établissement des servitudes instituées soit à la suite de la déclaration d'utilité publique prononcée dans les conditions prévues au titre Ier ci-dessus, soit en application de la loi du 13 juillet 1925 (article 298) a lieu suivant les modalités définies au présent titre.

Dans tous les cas, la servitude d'occupation temporaire reste régie par la loi du 29 décembre 1892.

Art. 12

En vue de l'établissement des servitudes, le demandeur notifie les dispositions projetées aux propriétaires des fonds concernés par les ouvrages.

En ce qui concerne les lignes électriques, et en vue de l'application des dispositions de l'article 20 du présent décret, les propriétaires des fonds sont tenus de faire connaître au demandeur, dans les quinze jours de la notification prévue ci-dessus, les noms et adresses de leurs exploitants pourvus d'un titre régulier d'occupation.

Art. 13

A défaut d'accord amiable avec les propriétaires intéressés, le demandeur présente une requête accompagnée d'un plan et d'un état parcellaire par commune indiquant les propriétés qui doivent être atteintes par les servitudes.

(D.n° 85-1109, 15 octobre 1985, art. 2)

Cette requête est adressée au préfet et comporte les renseignements nécessaires sur la nature et l'étendue de ces servitudes. Le préfet, dans les quinze jours suivant la réception de la requête, prescrit par arrêté une enquête et désigne un commissaire enquêteur. Le même arrêté précise l'objet de l'enquête, les dates d'ouverture et de clôture de ladite enquête, dont la durée est fixée à huit jours, le lieu où siège le commissaire enquêteur, ainsi que les heures pendant lesquelles le dossier peut être consulté à la mairie de chacune des communes intéressées, où un registre est ouvert afin de recueillir les observations.

Cet arrêté est notifié au demandeur et immédiatement transmis avec le dossier aux maires des communes intéressées, lesquels doivent, dans les trois jours, accomplir les formalités prévues à l'article 14 (alinéa 1er) ci-après.

Art. 14

Avertissement de l'ouverture de l'enquête est donné par affichage à la mairie et éventuellement par tous autres procédés dans chacune des communes intéressées.

Notification des travaux projetés est en outre faite aux propriétaires intéressés par le maire, ou, en son nom, par un fonctionnaire municipal assermenté, à moins que le demandeur ne préfère procéder à cette notification par lettre recommandée avec demande d'avis de réception. Au cas où un propriétaire ne pourrait être atteint, la notification est faite soit à son mandataire, soit au gardien de la propriété ou, à défaut, au maire de la commune sur le territoire de laquelle se trouve celle-ci.

Le procès-verbal de notification dressé par le maire ou, le cas échéant, les avis de réception sont immédiatement adressés à l'ingénieur en chef chargé du contrôle.

Art. 15

Les observations sont consignées par les intéressés sur le registre d'enquête ou adressées par écrit soit au maire qui les joint au registre, soit au commissaire enquêteur.

Art. 16

A l'expiration du délai de huitaine, le registre d'enquête est clos et signé par le maire, puis transmis dans les vingt-quatre heures avec le dossier au commissaire enquêteur qui, dans un délai de trois jours, donne son avis motivé et dresse le procès-verbal de l'opération après avoir entendu toute personne qu'il juge susceptible de l'éclairer.

A l'expiration de ce dernier délai, le commissaire enquêteur transmet le dossier à l'ingénieur en chef chargé du contrôle.

Art. 17

Dès sa réception, l'ingénieur en chef chargé du contrôle communique le dossier de l'enquête au demandeur qui examine les observations présentées et le cas échéant, peut modifier le projet afin d'en tenir compte.

Si les modifications apportées au projet frappent de servitudes des propriétés nouvelles ou aggravent des servitudes antérieurement prévues, il est fait application, pour ces nouvelles servitudes, des dispositions de l'article 12 et, au besoin, de celles des articles 13 à 16 ci-dessus.

Art. 18

L'ingénieur en chef chargé du contrôle transmet sans délai, avec ses propositions, le dossier au préfet.

Les servitudes sont instituées par arrêté préfectoral.

Cet arrêté est notifié au demandeur et affiché à la mairie de chacune des communes intéressées.

Il est en outre notifié par le maire ou en son nom par un fonctionnaire communal assermenté, à moins que le demandeur ne préfère procéder à cette notification par lettre recommandée avec demande d'avis de réception à chaque propriétaire intéressé ainsi que, en ce qui concerne les servitudes imposées pour l'établissement des lignes d'énergie électrique à chaque exploitant pourvu d'un titre régulier d'occupation.

Au cas où un propriétaire de fonds ne pourrait être atteint, la notification est faite soit à son mandataire, soit au gardien de la propriété ou, à défaut, au maire de la commune sur le territoire de laquelle se trouve celle-ci.

Art. 19

Après accomplissement des formalités mentionnées à l'article précédent, le demandeur est autorisé à exercer les servitudes.

TITRE III**Indemnités dues en raison des servitudes****Art. 20**

Les indemnités dues en raison des servitudes sont versées au propriétaire. Toutefois, en ce qui concerne les lignes électriques, les indemnités sont versées au propriétaire et à l'exploitant du fonds pourvu d'un titre régulier d'occupation, en considération du préjudice effectivement subi par eux en leur qualité respective.

A défaut d'accord amiable entre le demandeur et les intéressés, ces indemnités sont fixées par le juge de l'expropriation, conformément aux dispositions des articles 2 et 3 du décret n° 67- 886 du 6 octobre 1967.

DECRET n° 91-1147 du 14 octobre 1991

relatif à l'exécution de travaux à proximité de certains ouvrages souterrains, aériens ou subaquatiques de transport ou de distribution

(J.O. du 9 novembre 1991)
(NOR : INDX8900094 D)

Vu le code des communes, et notamment les articles L. 131-2, L. 131-13, R. 371-1 et R. 371-15

Vu le code des P et T, et notamment les articles L. 69-1, R. 44-1 et R. 44-2 ;

Vu le code minier, et notamment les articles 71-2, 73 et 101 ;

Vu le code de la santé, et notamment les articles L. 19 à L.25-1 et L. 33 à L. 35-8 ;

Vu le code du travail, et notamment l'article L. 231-1 ;

Vu la loi du 15 juin 1906 sur les distributions d'énergie électrique, et notamment les articles 12 et 18 ;

Vu la loi du 15 février 1941 sur l'organisation de la production, du transport et de la distribution de gaz ;

Vu la loi n° 571 du 28 octobre 1943 modifiée relative aux appareils à pression de vapeur employés à terre et aux appareils à pression de gaz employés à terre ou à bord des bateaux de navigation intérieure, et notamment son article 2 ;

Vu la loi n° 49-1060 du 2 août 1949 modifiée relative à la construction d'un pipeline entre la basse Seine et la région parisienne et à la création d'une société de transports pétroliers par pipelines, ensemble le décret n° 50-836 du 8 juillet 1950 modifié pris pour son application ;

Vu la loi de finances pour 1958 (2e partie) n° 58- 336 du 29 mars 1958, et notamment l'article 11, modifié par la loi n° 87-565 du 22 juillet 1987, ensemble le décret n° 59-645 du 16 mai 1959 modifié pris pour application dudit article 11 ;

Vu la loi n° 65-498 du 29 juin 1965 relative au transport des produits chimiques par canalisations, modifiée par la loi n° 87-565 du 22 juillet 1987, ensemble le décret n° 65-881 du 18 octobre 1965 pris pour son application ;

Vu la loi n° 80-531 du 15 juillet 1980 relative aux économies d'énergie et à l'utilisation de la chaleur, ensemble le décret n° 81542 du 13 mai 1981 pris pour son application.

Vu le décret n° 59-998 du 14 août 1959 réglementant la sécurité pour les pipelines à hydrocarbures liquides ou liquéfiés sous pression;

Vu le décret n° 63-766 du 30 juillet 1963 relatif à l'organisation et au fonctionnement du Conseil d'Etat, et notamment l'article 21, avant-dernier alinéa ;

Vu le décret n° 65-48 du 8 janvier 1965, et notamment son titre XII relatif aux mesures spéciales de protection à prendre pour les travaux effectués au voisinage des installations électriques ;

Vu le décret n° 85-1108 du 15 octobre 1985 relatif au régime des transport de gaz combustibles par canalisations, et notamment son article 35 ;

Vu le décret n° 89-788 du 24 octobre 1989 portant application de la loi du 22 juillet 1987 relative à l'organisation de la sécurité civile, à la protection de la forêt contre l'incendie et à la prévention des risques majeurs et soumettant à déclaration et au contrôle de l'Etat certaines catégories d'ouvrages de transport d'hydrocarbures liquides ou liquéfiés;

Vu la décision du Conseil constitutionnel en date du 23 septembre 1987;

TITRE PREMIER DISPOSITIONS GENERALES

Art. 1er - Les dispositions du présent décret s'appliquent aux travaux effectués au voisinage des ouvrages souterrains, aériens ou subaquatiques indiqués ci-dessus :

a) ouvrages de transport d'hydrocarbures liquides ou liquéfiés ;

b) ouvrages de transport de produits chimiques ;

c) ouvrages de transport ou de distribution de gaz ;

d) installations électriques, et notamment les lignes électriques souterraines ou aériennes de transport ou de distribution d'électricité ;

e) ouvrages de télécommunication, à l'exception des câbles sous-marins ;

f) ouvrages de prélèvement et de distribution d'eau destinée à la consommation humaine en pression ou à écoulement libre ;

g) réservoirs d'eau destinée à la consommation humaine, enterrés, en pression ou à écoulement libre ;

h) ouvrages de transport ou de distribution de vapeur d'eau, d'eau surchauffée, d'eau chaude ou d'eau glacée ;

i) ouvrages d'assainissement.

Ces travaux et les distances à prendre en compte sont définis aux annexes I et VII du présent décret.

Le présent décret ne s'applique pas aux travaux agricoles de préparation superficielle du sol.

Art. 2 - Les ouvrages constituant une infrastructure militaire et couverts par le secret de la défense nationale sont exclus du champ d'application du présent décret.

Art. 3 - Pour permettre l'application des dispositions prévues aux articles 4 et 7 ci-dessus, les exploitants des ouvrages doivent communiquer aux mairies et tenir à jour, sous leur seule responsabilité, les adresses auxquelles doivent être envoyées les demandes de renseignements prévues au titre II et les déclarations d'intention de commencement de travaux prévues au titre III.

Un plan établi et mis à jour par chaque exploitant concerné est déposé en mairie et tenu à la disposition du public. Ce plan définit, à l'intérieur du territoire communal, les zones dans lesquelles s'appliquent les dispositions des articles 4, alinéa 2 et 7, alinéa premier. Un arrêté interministériel pris dans les formes prévues à l'article 4 détermine les modalités d'application du présent article.

TITRE II

MESURES A PRENDRE LORS DE L'ELABORATION DE PROJETS DE TRAVAUX DEMANDE DE RENSEIGNEMENTS

Art. 4 - Toute personne physique ou morale de droit public ou de droit privé, qui envisage la réalisation sur le territoire d'une commune de travaux énumérés aux annexes I à VII du présent décret, doit, au stade de l'élaboration du projet, se renseigner auprès de la mairie de cette commune sur l'existence et les zones d'implantation éventuelles des ouvrages définis à l'article 1er.

Une demande de renseignements doit être adressée à chacun des exploitants d'ouvrages qui ont communiqué leur adresse à la mairie, dès lors que les travaux envisagés se situent dans une zone définie par le plan établi à cet effet par l'exploitant concerné et déposé par lui auprès de la mairie en application de l'article 3.

Cette demande doit être faite par le maître de l'ouvrage ou le maître d'oeuvre, lorsqu'il en existe un, au moyen d'un imprimé conforme au modèle déterminé par un arrêté conjoint des ministres contre-signataires du présent décret.

Sont toutefois dispensées de la demande de renseignements auprès des exploitants d'ouvrages de transport et de distribution les personnes qui envisagent des travaux de faible ampleur ne comportant pas de fouille du sol, tels que ceux qui sont mentionnés à l'annexe VIII.

Cette disposition ne dispense pas du respect des obligations énoncées à l'article 7.

Les exploitants sont tenus de répondre, dans le délai d'un mois à compter de la date de réception de la demande, au moyen d'un récépissé conforme au modèle déterminé par l'arrêté prévu au troisième alinéa.

Art. 5 - Si la déclaration d'intention de commencement de travaux mentionnée à l'article 7 n'est pas effectuée dans le délai de six mois à compter de la demande de renseignements, cette dernière doit être renouvelée.

Art. 6 - La consultation prévue par le présent titre exonère des obligations définies à l'article 7 ci-dessus dès lors que la réponse des exploitants fait apparaître que les travaux envisagés n'entrent pas dans le champ d'application des annexes I à VII du présent décret et dès lors que les travaux sont entrepris six mois au plus tard après la demande de renseignements mentionnée à l'article 4. Il en est de même en cas d'absence de réponse des exploitants dans le délai d'un mois prévu à l'article 4.

TITRE III

MESURES A PRENDRE PREALABLEMENT A L'EXECUTION DES TRAVAUX

Déclaration d'intention de commencement de travaux

Art. 7 - Les entreprises, y compris les entreprises sous-traitantes ou membres d'un groupement d'entreprises, chargées de l'exécution de travaux entrant dans le champ d'application des annexes I à VII du présent décret, doivent adresser une déclaration d'intention de commencement de travaux à chaque exploitant d'ouvrage concerné par les travaux.

Cette déclaration qui est établie sur un imprimé conforme au modèle déterminé par l'arrêté prévu à l'article 4, doit être reçue par les exploitants d'ouvrages dix jours au moins, jours fériés non compris, avant la date de début des travaux.

Lorsque les travaux sont exécutés par un particulier, il lui appartient d'effectuer cette déclaration.

Art. 8 - Les exploitants des ouvrages destinataires d'une déclaration mentionnée à l'article 7 répondent à celle-ci au moyen d'un récépissé conforme au modèle déterminé par l'arrêté prévu à l'article 4.

Cette réponse doit être reçue par l'exécutant de travaux au plus tard neuf jours, jours fériés non compris, après la date de réception de la déclaration.

Art. 9 - En ce qui concerne les travaux effectués à proximité d'ouvrages souterrains de transport d'hydrocarbures liquides ou liquéfiés ou de produits chimiques, les exploitants arrêtent, en accord avec l'exécutant des travaux, les mesures à prendre pendant les travaux pour assurer dans l'immédiat et à terme la conservation et la stabilité des ouvrages ainsi que pour sauvegarder, compte tenu des dangers présentés par les produits transportés, la sécurité des personnes et de l'environnement. Ces mesures peuvent, en cas de risques exceptionnels pour la sécurité, comporter l'information des services départementaux d'incendie.

Les travaux ne peuvent être entrepris qu'après la communication des indications fournies par les exploitants concernés et la mise en oeuvre des mesures définies en application de l'alinéa premier.

Toutefois, à défaut de réponse des exploitants concernés dans un délai fixé à l'article 8, les travaux peuvent être entrepris trois jours, jours fériés non compris, après l'envoi par l'exécutant des travaux d'une lettre de rappel confirmant son intention d'entreprendre les travaux.

L'exécutant des travaux informe les personnes qui travaillent sous sa direction, au moyen d'une consigne écrite, des mesures de protection qui doivent être mises en oeuvre lors de l'exécution des travaux. Il est tenu d'aviser l'exploitant de l'ouvrage ainsi que le maire de la commune en cas de dégradation d'un ouvrage ou de toute autre anomalie.

Art. 10 - En ce qui concerne les travaux effectués à proximité d'ouvrages énumérés à l'article 1er autres que ceux mentionnés à l'article 9, les exploitants communiquent au moyen du récépissé prévu à l'article 8, sous leur responsabilité et avec le maximum de précisions possible tous les renseignements en leur possession sur l'emplacement de leurs ouvrages existant dans la zone où se situent les travaux projetés et y joignent les recommandations techniques écrites applicables à l'exécution des travaux à proximité desdits ouvrages.

Si les travaux, en raison de leurs conditions de réalisation telles que celles-ci sont précisées dans la déclaration souscrite par l'exécutant, rendent nécessaire le repérage, préalable et en commun, de l'emplacement sur le sol des ouvrages, les exploitants en avisent, au moyen du même récépissé, l'exécutant des travaux afin de coordonner les dispositions à prendre.

Les travaux ne peuvent être entrepris qu'après la communication des indications et recommandations fournies par les exploitants concernés. Toutefois, à défaut de réponse des exploitants concernés dans le délai fixé à l'article 8, les travaux peuvent être entrepris trois jours, jours fériés non compris, après l'envoi par l'exécutant des travaux d'une lettre de rappel confirmant son intention d'entreprendre les travaux.

Art. 11 - En cas d'urgence justifiée par la sécurité, la continuité du service public ou la sauvegarde des personnes ou des biens, ou en cas de force majeure, les travaux indispensables peuvent être effectués immédiatement, sans que l'entreprise ou la personne qui en est chargée ait à faire de déclaration d'intention de commencement de travaux, à charge pour elle

d'en aviser sans délai et si possible préalablement le maire et les exploitants.

Toutefois, pour les travaux au voisinage des installations électriques souterraines ou aériennes, l'urgence n'autorise pas l'exécutant des travaux à intervenir sans en aviser préalablement les exploitants concernés, en dehors des cas où une telle intervention est prévue par une convention particulière.

Dans les zones de servitudes protégeant les ouvrages souterrains d'hydrocarbures et de produits chimiques, l'urgence n'autorise pas l'exécutant des travaux à intervenir sans obtenir préalablement l'accord du représentant de l'Etat ou de l'exploitant de l'ouvrage.

Art. 12 - Pour les travaux effectués à proximité des installations électriques aériennes, les services publics ou entreprises qui ont passé des conventions portant sur la sécurité avec les exploitants de ces installations ne sont pas tenus d'adresser à ceux-ci une déclaration d'intention de commencement de travaux.

Art. 13 - Si les travaux annoncés dans la déclaration d'intention de commencement de travaux ne sont pas entrepris dans le délai de deux mois à compter de la date du récépissé, le déclarant doit déposer une nouvelle déclaration.

En cas d'interruption des travaux supérieure à deux mois, le déclarant doit aviser les exploitants des ouvrages concernés lors de la reprise de ceux-ci.

Art. 14 - Pour la réalisation des travaux effectués au voisinage des installations électriques, par toute personne physique ou morale de droit public ou de droit privé, les conditions de mise hors tension, de mise hors d'atteinte ou de mise en oeuvre de dispositions particulières de ces installations sont fixées par arrêté du ministre chargé de l'industrie.

Art. 15 - L'article 36 du décret du 15 octobre 1985 relatif au régime des transports de gaz combustibles par canalisations est abrogé.

TITRE V DISPOSITIONS FINALES

Art. 19 - Les dispositions du présent décret s'appliquent sans préjudice des dispositions particulières édictées pour la protection de certaines catégories d'ouvrages mentionnés à l'article 1er et des mesures spécifiques imposées aux personnes relevant du code du travail, notamment par le décret du 8 janvier 1965 susvisé.

ANNEXE I

Travaux effectués au voisinage des ouvrages souterrains, aériens ou subaquatiques de transports d'hydrocarbures liquides ou liquéfiés, de transport de gaz combustibles ou de produits chimiques

I - Tous travaux ou opérations exécutés à moins de 15 mètres de ces ouvrages et notamment :

1. Exécution de terrassements pour construction ou modification de barrages, plans d'eau, canaux ou fossés, voies ferrées, routes, parkings, ponts, passages souterrains ou aériens, fosses, terrains de sport ou de loisirs, fondations de bâtiments, de murs, de clôtures ou d'autres ouvrages ;
2. Création, entretien, reprofilage ou dragage de cours d'eau navigables ou non et de canaux, étangs ou plans d'eau de toute nature ;
3. Ouverture, exploitation de mines, de carrières à ciel ouvert, de décharges publiques ou non ;
4. Travaux de pose, déplacement ou enlèvement de canalisations, drains, branchements enterrés de toute nature et interventions diverses sur ces ouvrages ;
5. Fouilles, forages, fonçages horizontaux, défonçages, enfoncements par battage ou tout autre procédé mécanique de piquets, de pieux, palplanches, sondes perforatrices ou tout autre matériel de forage ;
6. Circulation hors voirie de véhicules pesant en charge plus de 3,5 tonnes au total, emprunts ou dépôts de matériaux ;
7. Pose d'éléments d'ancrage ou de haubanage aériens ou souterrains ;
8. Travaux de génie agricole tels que drainages, sous-solages, curage de fossés ;
9. Plantations d'arbres et essouchages effectués à l'aide de moyens mécaniques ;
10. Travaux de démolition.

II. - Travaux et opérations exécutés à moins de 40 mètres de ces ouvrages dans l'un ou l'autre des cas suivants :

1. Lorsqu'ils comportent l'emploi d'explosifs ou sont susceptibles de transmettre des vibrations auxdits ouvrages.
2. Lorsqu'ils entraînent des fouilles, des terrassements ou des sondages atteignant une profondeur de 5 mètres.

III. - Tous travaux d'injection ou de consolidation du sol exécutés à moins de 50 mètres d'un ouvrage.

IV. - Tous les travaux et opérations exécutés à moins de 75 mètres de ces ouvrages lorsqu'ils concernent des projets de construction assujettis à la réglementation relative aux installations classées présentant des risques d'incendie ou d'explosion ou à la réglementation relative aux établissements recevant du public.

ANNEXE II

Travaux à exécuter à proximité des ouvrages de distribution de gaz

I. - Tous les travaux exécutés à moins de 2 mètres de ces ouvrages, et notamment :

1. Exécution de terrassement pour construction ou modification de barrages, de plans d'eau, de canaux ou de fossés, de voies ferrées, de routes, de parkings, de ponts, de passages souterrains ou aériens, de fosses, de terrains de sport ou de loisirs, de fondations de bâtiments de terrasses fermées, de murs et de clôtures ou d'autres ouvrages ;
2. Création, entretien, reprofilage ou dragage de cours d'eau navigables ou non, de canaux, étangs ou de plans d'eau de toute nature, curage des fossés.
3. Ouverture, exploitation de mines, de carrières à ciel ouvert, de décharges publiques ou non ;
4. Travaux de pose, déplacement ou enlèvement de canalisations, de drains et branchements enterrés de toute nature et toutes interventions sur des ouvrages souterrains, en particulier à la suite de fuite d'eau ;
5. Fouilles, forages, fonçages horizontaux, enfoncements par battage ou par tout autre procédé mécanique, de piquets, de pieux, de palplanches, de sondes perforatrices ou de tout autre matériel de forage, défonçage, sous-solage ;
6. Plantations d'arbres et essouchages effectués à l'aide de moyens mécaniques ;
7. Démolition de bâtiments, réfection de façades sur lesquelles sont ancrés des ouvrages aériens de gaz ;
8. Création de box ou de stalles fermés à l'intérieur de parkings souterrains annexes des bâtiments d'habitation ;
9. Circulation hors voirie de véhicules pesant en charge plus de 3,5 tonnes au total, emprunts ou dépôts de matériaux ;
10. Pose d'éléments d'ancrage ou de haubanage aériens ou souterrains.

II. - La distance de 2 mètres mentionnée au paragraphe 1 est à augmenter d'un mètre par mètre de profondeur d'excavation.

III. - Pour tous ces travaux, la distance est portée à 40 mètres en cas d'utilisation d'explosifs ou d'autres moyens susceptibles de transmettre des vibrations auxdits ouvrages.

IV. - Tous travaux d'injection ou de consolidation du sol exécutés à moins de 50 mètres d'un ouvrage.



Servitudes I4

Servitude au voisinage d'une ligne électrique aérienne ou souterraine

L'électricité

Servitudes relatives à l'établissement des canalisations électriques (ouvrages du réseau d'alimentation générale et des réseaux de distribution publique).

Servitudes d'ancrage, d'appui, de passage, d'élagage et d'abattage d'arbres.

I. Généralités

◆ **Loi du 15 Juin 1906, art. 12 et 12bis**, modifiée par les lois des **13 juillet 1925** (art. 298), 4 juillet 1935, 13 décembre 2000 et 3 janvier 2003, les décrets-lois des 17 juin et 12 novembre 1938 et le décret n° 67-885 du 6 octobre 1967.

Article 35 de la loi n° 46-628 du 8 avril 1946 modifiée sur la nationalisation de l'électricité et du gaz.

◆ **Ordonnance n° 58-997 du 23 octobre 1958** (article 60) relative à l'expropriation portant modification de l'article 35 de la loi du 8 avril 1946.

Décret n° 67-886 du 6 octobre 1967 sur les conventions amiables portant reconnaissance des servitudes de l'article 12 de la loi du 15 juin 1906 et confiant au juge de l'expropriation la détermination des indemnités dues pour imposition des servitudes.

◆ **Décret n° 70-492 du 11 juin 1970** portant règlement d'administration publique pour l'application de l'article 35 modifié de la loi n° 46-628 du 8 avril 1946 concernant la procédure de déclaration d'utilité publique des travaux d'électricité et de gaz qui ne nécessitent que l'établissement de servitudes ainsi que les conditions d'établissement desdites servitudes, modifié par les décrets n° 85-1109 du 15 octobre 1985, n° 93-629 du 25 mars 1993 et n°2004-835 du 19 août 2004.

◆ **Décret n° 91-1147 du 14 octobre 1991** relatif à l'exécution de travaux à proximité de certains ouvrages souterrains, aériens ou subaquatiques de transport ou de distribution.

◆ **Circulaire, n° 70-13 du 24 juin 1970** (mise en application des dispositions du décret du 11 juin 1970) complétée par la circulaire n° LR-J/A-033879 du 13 novembre 1985 (nouvelles dispositions découlant de la loi n° 83-630 du 12 juillet 1983 sur la démocratisation des enquêtes publiques et du décret n° 85-453 du 23 avril 1985 pris pour son application).

◆ **Arrêté préfectoral du 18 février 1971** pris en application des dispositions du décret n° 65-48 du 8 janvier 1965.

◆ **Arrêté ministériel du 16 novembre 1994** pris en application des articles 3, 4, 7 et 8 du décret n°91-1147 du 14 octobre 1991 relatif à l'exécution des travaux à proximité de certains ouvrages souterrains, aériens ou subaquatiques de transport ou de distribution.

Ministère de l'industrie.

II. Procédures d'institution

A) Procédure

Les servitudes d'ancrage, d'appui, de passage, d'élagage et d'abattage d'arbres bénéficient :

- aux travaux déclarés d'utilité publique (art. 35 de la loi du 8 avril 1946) ;
- aux lignes placées sous le régime de la concession ou de la régie réalisée avec le concours financier de l'Etat, des départements, des communes ou syndicats de communes (art. 298 de la loi du 13 juillet 1925) et non déclarées d'utilité publique.

La déclaration d'utilité publique des ouvrages d'électricité en vue de l'exercice des servitudes est obtenue conformément aux dispositions des chapitres 1er et II du décret du 11 juin 1970 modifié par le décret n° 85-1109 du 15 octobre 1985.

Préalablement à l'organisation de l'enquête publique, le préfet sollicite l'avis de l'exploitant de la ou des lignes électriques, des services de l'Etat intéressés et des maires des communes sur le territoire desquelles est envisagée l'institution des servitudes en leur indiquant qu'un délai de deux mois leur est imparti pour se prononcer. En l'absence de réponse dans le délai imparti, l'avis est réputé favorable.

Une enquête publique est organisée dans les conditions fixées par les articles R.11-4 à R.11-14 du code de l'expropriation pour cause d'utilité publique.

La déclaration d'utilité publique est prononcée :

- soit par arrêté préfectoral ou arrêté conjoint des préfets des départements intéressés et en cas de désaccord par arrêté du ministre chargé de l'électricité, en ce qui concerne les ouvrages de distribution publique d'électricité et de gaz et des ouvrages du réseau d'alimentation générale en énergie électrique ou de distribution aux services publics d'électricité de tension inférieure à 225 kV (art. 4, alinéa 2, du décret n° 85-1109 du 15 octobre 1985) ;
- soit par arrêté du ministre chargé de l'électricité ou arrêté conjoint du ministre chargé de l'électricité et du ministre chargé de l'urbanisme s'il est fait application des articles L. 123-8 et R. 123-35-3 du code de l'urbanisme, en ce qui concerne les mêmes ouvrages visés ci-dessus, mais d'une tension supérieure ou égale à 225 kV (art. 7 du décret n° 85-1109 du 15 octobre 1985).

La procédure d'établissement des servitudes est définie par le décret du 11 Juin 1970 en son titre II (le décret n° 85-1109 du 15 octobre 1985 modifiant le décret du 11 juin 1970 n'a pas modifié la procédure d'institution des dites servitudes). La circulaire du 24 juin 1970 reste applicable.

A défaut d'accord amiable, le distributeur adresse au préfet par l'intermédiaire de l'ingénieur en chef chargé du contrôle, une requête pour l'application des servitudes, accompagnée d'un plan et d'un état parcellaire indiquant les propriétés qui doivent être atteintes par les servitudes, le préfet prescrit alors une enquête publique dont le dossier est transmis aux maires des communes intéressées et notifié au demandeur. Les maires concernés donnent avis de l'ouverture de l'enquête et notifient aux propriétaires concernés les travaux projetés.

Le demandeur, après avoir eu connaissance des observations présentées au cours de l'enquête, arrête définitivement son projet, lequel est transmis avec l'ensemble du dossier au préfet, qui institue par arrêté les servitudes que le demandeur est autorisé à exercer après l'accomplissement des formalités de publicité mentionnées à l'article 18 du décret du 11 juin 1970 et visées ci-dessus en C.

Par ailleurs, une convention peut être passée entre le concessionnaire et le propriétaire ayant pour objet la reconnaissance desdites servitudes. Cette convention remplace les formalités mentionnées ci-dessus et produit les mêmes effets que l'arrêté préfectoral (art. 1er du décret n° 67-886 du 6 octobre 1867).

B) Indemnisation

Les indemnités dues à raison des servitudes sont prévues par la loi du 15 juin 1906 en son article 12. Elles sont dues en réparation du préjudice résultant directement de l'exercice des servitudes.

Aucune indemnité n'est due, par exemple, pour préjudice esthétique ou pour diminution de la valeur d'un terrain à bâtir.

Le préjudice purement éventuel et non évaluable en argent ne peut motiver l'allocation de dommages et intérêts, mais le préjudice futur, conséquence certaine et directe de l'état actuel des choses, peut donner lieu à indemnité.

Dans le domaine agricole, l'indemnité des exploitants agricoles et des propriétaires est calculée en fonction des conventions passées en date du 21 octobre 1987, entre Electricité de France et l'assemblée permanente des chambres d'agriculture (A.P.C.A.) et rendues applicables par les commissions régionales instituées à cet effet. Pour les dommages instantanés liés aux travaux, l'indemnité est calculée en fonction d'un accord passé le 21 octobre 1981 entre l'A.P.C.A., E.D.F. et le syndicat des entrepreneurs de réseaux, de centrales et d'équipements industriels électriques (S.E.R.C.E.).

En cas de litige, l'indemnité n'est fixée par le juge de l'expropriation (art. 20 du décret du 11 juin 1970). Ces indemnités sont à la charge du maître d'ouvrage de la ligne. Leurs modalités de versement sont fixées par l'article 20 du décret du 11 juin 1970.

Les indemnités dont il est fait état ne concernent pas la réparation des dommages survenus à l'occasion des travaux et qui doivent être réparés comme dommages de travaux publics.

C) Publicité

Affichage en mairie de chacune des communes intéressées, de l'arrêté instituant les servitudes.

Notification au demandeur de l'arrêté instituant les servitudes.

Notification dudit arrêté, par les maires intéressés ou par le demandeur, à chaque propriétaire et exploitant pourvu d'un titre régulier d'occupation et concernés par les servitudes.

III. Effets de la servitude

A) Prérogatives de la puissance

1) Prérogatives exercées directement par la puissance publique

Droit pour le bénéficiaire d'établir à demeure des supports et ancrages pour conducteurs aériens d'électricité, soit à l'extérieur des murs ou façades donnant sur la voie publique, sur les toits et terrasses des bâtiments, à condition qu'on y puisse accéder par l'extérieur, sous les conditions de sécurité prescrites par les règlements administratifs (servitude d'ancrage).

Droit pour le bénéficiaire, de faire passer les conducteurs d'électricité au-dessus des propriétés, sous les mêmes conditions que ci-dessus, peu importe que ces propriétés soient ou non closes ou bâties (servitude de surplomb).

Droit pour le bénéficiaire, d'établir à demeure des canalisations souterraines ou des supports pour les conducteurs aériens, sur des terrains privés non bâtis qui ne sont pas fermés de murs ou autres clôtures équivalentes (servitudes d'implantation). Lorsqu'il y a application du décret du 27 décembre 1925, les supports sont placés autant que possible sur les limites des propriétés ou des cultures.

Droit pour le bénéficiaire, de couper les arbres et les branches d'arbres qui se trouvant à proximité des conducteurs aériens d'électricité, gênent leur pose ou pourraient par leur mouvement ou leur chute occasionner des courts-circuits ou des avaries aux ouvrages (décret du 12 novembre 1938).

2) Obligations de faire imposées au propriétaire

Néant.

B) Limitation au droit d'utiliser le sol

1) Obligation passive : Obligation pour les propriétaires de réserver le libre passage et l'accès aux agents de l'entreprise exploitante pour la pose, l'entretien et la surveillance désinstallations. Ce droit de passage ne doit être exercé qu'en cas de nécessité et à des heures normales et après en avoir prévenu les intéressés, dans toute la mesure du possible.

2) Obligation pour toute personne, physique ou morale, qui se propose d'effectuer ou de faire effectuer au voisinage d'une installation électrique, publique ou privée, édifée sur le sol et notamment d'une ligne aérienne, des travaux ou opérations quelconques, de s'informer auprès de l'exploitant de cet ouvrage (soit directement, soit par l'intermédiaire du représentant local de la distribution d'énergie électrique), de la valeur des tensions de ces installations et notamment de ces lignes aériennes, afin de pouvoir s'assurer qu'au cours de l'exécution des travaux ou opérations, aucun exécutant ne sera susceptible de s'approcher lui-même ou d'approcher par l'une quelconque de leurs parties tous objets matériels ou appareils tels que : outils, échafaudage et ouvrages accessoires, matériels et matériaux manutentionnés, engins agrées appareils divers, moyens de transport, à une distance dangereuse des pièces conductrices nues normalement sous tension et notamment à une distance inférieure à :

- _ trois mètres pour les installations électriques et notamment pour les lignes aériennes dont la tension nominale est inférieure à 50 000 volts ;

- _ cinq mètres pour les installations électriques et notamment pour les lignes aériennes dont la tension nominale est égale ou supérieure à 50 000 volts.

Il doit être tenu compte pour déterminer cette distance, de tous les mouvements possibles des pièces conductrices d'une part, et de tous les mouvements, déplacements, balancements, fouettements ou chutes possibles des engins utilisés pour les travaux envisagés d'autre part. Les opérations d'élagage ou abattage d'arbres sont considérées comme faisant partie des opérations visées par l'arrêté, si le pied de l'arbre est situé à une distance de l'installation électrique, et notamment de la ligne aérienne, inférieure à la hauteur de cet arbre augmentée de la distance indiquée ci-dessus.

Dans le cas où les conditions de sécurité précisées ci-dessus ne seraient pas remplies, tout travail à proximité de ces ouvrages doit faire l'objet d'une déclaration préalable d'intention de travaux à Electricité de France (représentant local), dix jours francs au moins avant la date prévue pour le début des travaux (art. 2 de l'arrêté préfectoral du 18 février 1971).

3) Régime institué pour les lignes électriques aériennes de tension supérieure ou égale à 130.000 volts

a) Les servitudes mentionnées à l'article 12 bis de la loi du 15 juin 1906 peuvent être instituées de part et d'autre de toute ligne électrique aérienne de tension supérieure ou égale à 130 kilovolts, existante ou à créer :

Ces servitudes affectent l'utilisation du sol et l'exécution des travaux mentionnés à l'article 20-2 du décret du 11 juin 1970 dans un périmètre incluant au maximum les fonds situés à l'intérieur :

1° de cercles dont le centre est constitué par l'axe vertical des supports de la ligne et dont le rayon est égal à 30 mètres ou à la hauteur des supports si celle-ci est supérieure ;

2° d'une bande délimitée par la projection verticale au sol des câbles de la ligne électrique lorsqu'ils sont au repos ;

3° de bandes d'une largeur de 10 mètres de part et d'autre du couloir prévu au 2°.

Pour les lignes électriques aériennes de tension égale ou supérieure à 350 kilovolts, le rayon mentionné au 1° ci-dessus est porté à 40 mètres ou à une distance égale à la hauteur du support si celle-ci est supérieure et la largeur des bandes mentionnées au 3° ci-dessus est portée à 15 mètres.

Le champ d'application des servitudes peut être adapté dans les limites fixées au précédent alinéa en fonction des caractéristiques des lieux.

(Art. 20-1 du décret n°2004-835 du 19 août 2004)

b) Dans le périmètre où sont instituées les servitudes prévues à l'article 20-1 :

- Sont interdits, à l'exception des travaux d'adaptation, de réfection ou d'extension de constructions existantes mentionnés au deuxième alinéa de l'article 12 bis de la loi du 15 juin 1906 susvisée, la construction ou l'aménagement :

- de bâtiments à usage d'habitation ou d'aires d'accueil des gens du voyage ;

- d'établissements recevant du public au sens du code de la construction et de l'habitation entrant dans les catégories suivantes : structures d'accueil pour personnes âgées et personnes handicapées, hôtels et structures d'hébergement, établissements d'enseignement, colonies de vacances, établissements sanitaires, établissements pénitentiaires, établissements de plein air ;

- Peuvent, en outre, être interdits ou soumis à des prescriptions particulières la construction ou l'aménagement des bâtiments abritant :

- des établissements recevant du public au sens du code de la construction et de l'habitation autres que ceux mentionnées au 1° ci-dessus ;

- des installations classées pour la protection de l'environnement soumises à autorisation et fabriquant, utilisant ou stockant des substances comburantes, explosibles, inflammables ou combustibles.

(Art. 20-2 du décret n°2004-835 du 19 août 2004)

4) Obligations pour toute personne physique ou morale qui se propose d'effectuer ou de faire effectuer des travaux de terrassements, des fouilles, des forages ou des enfoncements de s'informer, s'il existe des installations électriques souterraines (qu'elles soient ou non enterrées) à l'intérieur du périmètre des travaux projetés ou à moins de 150 mètres à l'extérieur du périmètre auprès du représentant local de la distribution d'énergie électrique. S'il résulte des renseignements détenus par le représentant local de la distribution qu'au voisinage de l'emplacement des travaux projetés, il peut exister des installations électriques souterraines publiques ou privées et notamment des lignes électriques souterraines exploitées par le service de la distribution ou par d'autres exploitants, l'intéressé est tenu de faire auprès du représentant local de la distribution une déclaration d'intention de travaux dix jours francs au moins avant la date prévue pour le début des travaux.

5) Droits résiduels du propriétaire : Les propriétaires dont les immeubles sont grevés de servitudes d'appui sur les toits ou terrasses ou de servitudes d'implantation ou de surplomb conservent le droit de se clore ou de bâtir ; ils doivent toutefois, un mois avant d'entreprendre l'un de ces travaux, prévenir par lettre recommandée, l'entreprise exploitante.

LOI du 15 juin 1906

sur les distributions d'énergie

(J.O. du 17 juin 1906)

TITRE V

REGIME DES CONCESSIONS DECLAREES D'UTILITE PUBLIQUE

Article 12

(L.2003-8, 3 janvier 2003, art. 25, III et 62, II, 5°).

La déclaration d'utilité publique investit le concessionnaire ou titulaire d'une autorisation de transport de gaz naturel, pour l'exécution des travaux dépendant de la concession ou autorisation de transport de gaz naturel, de tous les droits que les lois et règlements confèrent à l'administration en matière de travaux publics. Le concessionnaire ou titulaire d'une autorisation de transport de gaz naturel demeure en même temps soumis à toutes les obligations qui dérivent, pour l'administration, de ces lois et règlements.

S'il y a lieu à expropriation, il y est procédé conformément à la loi du 3 mai 1841, au nom de l'autorité concédante et aux frais du concessionnaire ou titulaire d'une autorisation de transport de gaz naturel.

La déclaration d'utilité publique d'une distribution d'énergie confère, en outre, au concessionnaire ou titulaire d'une autorisation de transport de gaz naturel le droit :

1° D'établir à demeure des supports et ancrages pour conducteurs aériens d'électricité, soit à l'extérieur des murs ou façades donnant sur la voie publique, soit sur les toits et terrasses des bâtiments, à la condition qu'on y puisse accéder par l'extérieur, étant spécifié que ce droit ne pourra être

exercé que sous les conditions prescrites, tant au point de vue de la sécurité qu'au point de vue de la commodité des habitants par les règlements d'administration publique prévus à l'article 18, lesdits règlements devant limiter l'exercice de ce droit au cas de courants électriques tels que la présence desdits conducteurs d'électricité à proximité des bâtiments ne soient pas de nature à présenter, nonobstant les précautions prises conformément aux règlements, des dangers graves pour les personnes ou les bâtiments ;

2° De faire passer les conducteurs d'électricité au-dessus des propriétés privées, sous les mêmes conditions et réserves que celles spécifiques à l'alinéa 1° ci-dessus ;

3° D'établir à demeure des canalisations souterraines, ou des supports pour conducteurs aériens, sur des terrains privés non bâtis, qui ne sont pas fermés de murs ou autres clôtures équivalentes ;

4° (D.-L.12 novembre 1938) De couper les arbres et branches d'arbres qui, se trouvant à proximité des conducteurs aériens d'électricité, gênent leur pose ou pourraient, par leur mouvement ou leur chute, occasionner des courts-circuits ou des avaries aux ouvrages.

L'exécution des travaux prévus aux alinéas 1° à 4° ci-dessus doit être précédée d'une notification directe aux intéressés et d'une enquête spéciale dans chaque commune ; elle ne peut avoir lieu qu'après approbation du projet de détail des tracés par le préfet.

Elle n'entraîne aucune dépossession ; la pose d'appuis sur les murs ou façades ou sur les toits ou terrasses des

bâtiments ne peut faire obstacle au droit du propriétaire de démolir, réparer ou surélever. La pose des canalisations ou supports dans un terrain ouvert et non bâti ne fait pas non plus obstacle au droit du propriétaire de se clore ou de bâtir. Le propriétaire devra, un mois avant d'entreprendre les travaux de démolition, réparation, surélévation, clôture ou bâtiment, prévenir le concessionnaire ou titulaire d'une autorisation de transport de gaz naturel par lettre recommandée adressée au domicile élu par ledit concessionnaire ou titulaire d'une autorisation de transport de gaz naturel.

Les indemnités qui pourraient être dues à raison des servitudes d'appui, de passage ou d'ébranchage, prévues aux alinéas 1°, 2°, 3° et 4° ci-dessus, sont réglées en premier ressort par le juge du tribunal d'instance : s'il y a expertise, le juge peut ne nommer qu'un seul expert.

(L. 4 juillet 1935) Les dispositions qui précèdent sont applicables aux installations de câbles électromagnétiques de guidage devant être utilisés par les navigateurs aériens.

(D.-L. 17 juin 1938 ; D. n°67-885, 6 octobre 1967)
Les actions en indemnité sont prescrites dans un laps de temps de deux ans à compter du jour de la délivrance de l'autorisation de circulation de courant, lorsque le paiement de ces indemnités incombe à une collectivité publique.

Article 12 bis

(L. n°2000-1208, 13 décembre 2000, art. 5)

Après déclaration d'utilité publique précédée d'une enquête publique, des servitudes d'utilité publique concernant l'utilisation du sol, ainsi que l'exécution de travaux soumis au permis de construire, peuvent être instituées au voisinage d'une ligne électrique aérienne de tension supérieure ou égale à 130 kilovolts. Ces servitudes sont instituées par arrêté du préfet du département concerné.

Ces servitudes comportent, en tant que de besoin, la limitation ou l'interdiction du droit d'implanter des bâtiments à usage d'habitation et des établissements recevant du public. Elles ne peuvent faire obstacle aux travaux d'adaptation, de réfection ou d'extension de constructions existantes édifiées en conformité avec les dispositions législatives et réglementaires en vigueur avant l'institution desdites servitudes, à condition que ces travaux n'entraînent pas d'augmentation significative de la capacité d'accueil d'habitants dans les périmètres où les servitudes ont été instituées.

Lorsque l'institution des servitudes prévues au présent article entraîne un préjudice direct, matériel et certain, elle ouvre droit à une indemnité au profit des propriétaires, des titulaires de droits réels ou de leurs ayants droit. Le paiement des indemnités est à la charge de l'exploitant de la ligne électrique. A défaut d'accord amiable, l'indemnité est fixée par le juge de l'expropriation et est évaluée dans les conditions prévues par l'article L. 13-15 du code de l'expropriation pour cause d'utilité publique.

Un décret en Conseil d'Etat, pris après avis du comité technique de l'électricité, fixe la liste des catégories d'ouvrages concernés, les conditions de délimitation des périmètres dans lesquelles les servitudes peuvent être instituées ainsi que les conditions d'établissement de ces servitudes.

LOI du 13 juillet 1925

Loi de finances

(J.O. du 14 juillet 1925)

Article 298

Le bénéfice des servitudes prévues aux alinéas 1°, 2°, 3° et 4° de l'article 12 de la loi du 15 juin 1906 est accordé, sous les conditions fixées audit article, aux distributions d'énergie électrique placées sous le régime de la concession ou de la régie et non déclarée d'utilité publique, lorsqu'elles seront réalisées avec le concours financier de l'Etat, des départements, des communes ou des syndicats de communes.

Toutefois, la servitude d'appui prévu par l'alinéa 3° ne pourra être exercée qu'après déclaration d'utilité publique, lorsque l'emprise des supports dépassera 1 mètre carré.

Un règlement d'administration publique déterminera les conditions d'application du présent article.

DECRET n° 70-492 du 11 juin 1970

Pris pour l'application de l'article 35 modifié de la loi du 8 avril 1946 concernant la procédure de déclaration d'utilité publique des travaux d'électricité et de gaz qui ne nécessitent que l'établissement des servitudes ainsi que les conditions d'établissement desdites servitudes

(J.O. du 12 juin 1970)

TITRE Ier

DECLARATION D'UTILITE PUBLIQUE DES OUVRAGES D'ELECTRICITE ET DE GAZ EN VUE DE L'EXERCICE DE SERVITUDES

Art. 1er

(D. n° 93-629, 25 mars 1993, art 1er) -

Les demandes ayant pour objet la déclaration d'utilité publique des ouvrages d'électricité et de gaz en vue de l'établissement de servitudes sans recours à l'expropriation sont instruites dans les conditions déterminées respectivement :

1° Par les dispositions du chapitre Ier en ce qui concerne :

- les ouvrages de distribution publique d'électricité et de gaz ;
- les ouvrages du réseau d'alimentation générale en énergie électrique de tension inférieure à 63 kV ;
- les ouvrages de distribution d'électricité aux services publics de tension inférieure à 63 kV ;

1° bis (D. n° 2001-366, 26 avril 2001, art. 3, I) Par les dispositions du chapitre Ier bis en ce qui concerne les lignes directes de tension inférieure à 63 kV mentionnées à l'article 24 de la loi n° 2000-108 du 10 février 2000 relative à la modernisation et au développement du service public de l'électricité ;

2° Par les dispositions du chapitre II en ce qui concerne :

- les ouvrages du réseau d'alimentation générale en énergie électrique de tension supérieure ou égale à 63 kV mais inférieure à 225 kV ;
- les ouvrages de distribution d'électricité aux services publics de tension supérieure ou égale à 63 kV mais inférieure à 225 kV ;

3° Par les dispositions du chapitre II bis en ce qui concerne :

- les ouvrages du réseau d'alimentation générale en énergie électrique de tension supérieure ou égale à 225 kV ;
- les ouvrages de distribution d'électricité aux services publics de tension supérieure ou égale à 225 kV ;

3°bis (D. n° 2001-366, 26 avril 2001, art. 3, II) Par les dispositions du chapitre II ter en ce qui concerne les lignes directes de tension supérieure ou égale à 63 kV mentionnées à l'article 24 de la loi n° 2000-108 du 10 février 2000 précitée ;

4° Par les dispositions du chapitre III en ce qui concerne :

- les ouvrages de transport de gaz ;
- les canalisations collectant le gaz à l'intérieur du périmètre des stockages souterrains de gaz.

CHAPITRE Ier

Déclaration d'utilité publique des ouvrages d'alimentation générale en énergie électrique ou de distribution publique au service public de tension inférieure 63 kV et des ouvrages de distribution publique d'électricité et de gaz :

(D. n° 93-629, 25 mars 1993, art. 1er)

Art. 2

(D.93-629, 25 mars 1993, art. 1er)

La demande de déclaration d'utilité publique est adressée au préfet du ou des départements où les ouvrages doivent être implantés.

La demande est accompagnée d'un dossier comprenant :

Une carte au 1/10 000e sur laquelle figurent le tracé des canalisations projetées et l'emplacement des autres ouvrages principaux existants ou à créer, tels que les postes de transformation en ce qui concerne l'électricité et les postes de sectionnement ou de détente en ce qui concerne le gaz ;

Un mémoire descriptif indiquant les dispositions générales des ouvrages et mentionnant la concession existante ou en cours d'instruction à laquelle ils se rattachent ou l'engagement de déposer une demande de concession dans les deux mois au plus tard ;

Une notice d'impact lorsque celle-ci est requise par le 3° de l'annexe IV du décret du 12 octobre 1977 modifié.

Art. 3

(D. n° 93-629, 25 mars 1993, art. 1er) -

Le préfet procède à l'instruction.

Lorsque le dossier comprend une notice d'impact, l'existence d'une demande de déclaration d'utilité publique fait l'objet d'une publicité dans deux journaux locaux aux frais du demandeur. La consultation de la notice d'impact a lieu dans les conditions fixées par le quatrième alinéa de l'article 6 du décret n° 77-1141 du 12 octobre 1977 susvisé.

Dans tous les cas, le préfet sollicite l'avis des services civils et militaires intéressés, des maires et, le cas échéant, de l'autorité concédante. Il leur indique le délai qui leur est imparti pour se prononcer. Ce délai est d'un mois pour les ouvrages de distribution publique et de deux mois pour les autres ouvrages. Toutefois, dans ce dernier cas, le délai peut, en cas d'urgence, être réduit sans pouvoir être inférieur à un mois. En l'absence de réponse dans le délai imparti, il est passé outre et l'instruction est poursuivie.

Art. 4

(D. n° 93-629, 25 mars 1993, art. 1er).

Le préfet transmet les résultats des consultations au demandeur ; au vu de la réponse de celui-ci, il réunit, en tant que de besoin, dans les trente jours qui suivent, une conférence avec les services intéressés et le demandeur.

La déclaration d'utilité publique est prononcée par arrêté préfectoral. Pour les ouvrages qui doivent être implantés sur le territoire de plusieurs départements, la déclaration d'utilité publique est prononcée par arrêté conjoint des préfets des départements intéressés ou en cas de désaccord, par arrêté du ministre chargé de l'électricité.

Chapitre Ier bis Déclaration d'utilité publique des lignes directes de tension inférieure à 63 kV.

(D. n° 2001-366, 26 avril 2001, art. 4)

Art. 5

(D. n° 2001-366, 26 avril 2001, art. 4)

I. - La demande de déclaration d'utilité publique est adressée au préfet du ou des départements où les ouvrages doivent être implantés.

La demande est accompagnée d'un dossier comprenant :

1° Une carte au 1/10 000e sur laquelle figure le tracé des lignes projetées ainsi que l'emplacement et l'identité des exploitants des autres ouvrages principaux existants ou à créer, tels que les postes de transformation ;

2° Un mémoire descriptif indiquant les dispositions générales des ouvrages, leurs conditions d'utilisation et l'identité de leurs différents utilisateurs, leur insertion dans le réseau existant ;

3° Une notice d'impact lorsque celle-ci est requise par le 3° de l'annexe IV du décret n° 77-1141 du 12 octobre 1977 modifié pris pour l'application de la loi n° 76-629 du 10 juillet 1976 relative à la protection de la nature ;

4° Les pièces prévues au I de l'article R. 11-3 du code de l'expropriation pour cause d'utilité publique ;

5° Les pièces attestant le refus d'accès au réseau public de transport ou de distribution d'électricité opposé au demandeur, ou, en cas d'absence de réponse du gestionnaire du réseau public de transport ou de distribution concerné au demandeur dans un délai de trois mois, la preuve du dépôt de la demande.

II. - Le préfet procède à l'instruction. Il sollicite l'avis des services civils et militaires, des maires et, le cas échéant, des autorités concédantes de la distribution publique d'électricité, en leur indiquant qu'un délai de deux mois leur est imparti pour se prononcer. En l'absence de réponse dans le délai imparti, il est passé outre et l'instruction est poursuivie.

III. - Le préfet transmet les résultats des consultations au demandeur ; au vu de la réponse de celui-ci, il réunit, en tant que de besoin, dans les trente jours qui suivent, une conférence avec les services intéressés et le demandeur.

IV. - Une enquête publique est organisée dans les conditions prévues par les articles R. 11-4 à R. 11-14 du code de l'expropriation pour cause d'utilité publique.

V. - Le préfet recueille les observations du pétitionnaire sur le rapport du commissaire enquêteur ou de la commission d'enquête. La déclaration d'utilité publique est prononcée par arrêté préfectoral. Pour les ouvrages qui doivent être implantés sur le territoire de plusieurs départements, la déclaration d'utilité publique est prononcée par arrêté conjoint des préfets des départements intéressés.

CHAPITRE II

Déclaration d'utilité publique des ouvrages du réseau d'alimentation générale en énergie électrique ou de distribution d'électricité aux services publics, de tension supérieure ou égale à 63 Kv mais inférieure à 225 kV.

(D. n° 93-629, 25 mars 1993, art. 1er)

Art. 6

(D. n° 93-629, 25 mars 1993, art. 1er)

I - La demande de déclaration d'utilité publique est adressée au préfet du ou des départements où les ouvrages doivent être implantés. Elle est accompagnée d'un dossier comprenant :

Une carte au 1/25 000 sur laquelle figurent le tracé des canalisations projetés et l'emplacement des autres ouvrages principaux, existants ou à créer, tels que les postes de transformation ;

Un mémoire descriptif indiquant les dispositions générales des ouvrages, leur insertion dans le réseau existant, leur justification technique et économique et présentant le calendrier des concertations qui ont pu avoir lieu sur le projet ainsi que les principaux enseignements tirés de celles-ci;

Une étude d'impact et les pièces nécessaires au déroulement de l'enquête publique prévue au IV.

II. - Le préfet procède à l'instruction de la demande. Il sollicite l'avis des services civils et militaires et des maires intéressés en leur indiquant qu'un délai de deux mois leur est imparti pour se prononcer. En l'absence de réponse dans le délai imparti, il est passé outre et l'instruction est poursuivie.

III. - Le préfet transmet les résultats des consultations au demandeur ; au vu de la réponse de celui-ci, il réunit, en tant que de besoin, dans les trente jours qui suivent, une conférence avec les services intéressés et le demandeur.

IV. - Une enquête publique est organisée dans les conditions prévues par la loi n° 83-630 du 12 juillet 1983 relative à la démocratisation des enquêtes publiques et à la protection de l'environnement et par les chapitres I, II et IV du décret n° 85-453 du 23 avril 1985 modifié pris pour l'application de cette loi.

V. - Le préfet recueille les observations du pétitionnaire sur le rapport du commissaire enquêteur ou de la commission d'enquête.

La déclaration d'utilité publique est prononcée par arrêté préfectoral.

Pour les ouvrages qui doivent être implantés sur le territoire de plusieurs départements, la déclaration d'utilité publique est prononcée par arrêté conjoint des préfets des départements intéressés. En cas de désaccord, la déclaration d'utilité publique est prononcée par arrêté du ministre chargé de l'électricité ou, lorsqu'il est fait application des dispositions des articles L. 123-8 et R. 123-35-3 du code de l'urbanisme, par arrêté conjoint du ministre chargé de l'électricité et du ministre chargé de l'urbanisme.

En cas d'application des dispositions des articles L. 123-8 et R. 123-35-3 du code de l'urbanisme, l'arrêté déclarant l'utilité publique emporte approbation des nouvelles dispositions du P.O.S.

CHAPITRE II bis

Déclaration d'utilité publique des ouvrages du réseau d'alimentation générale en énergie électrique ou de distribution d'électricité aux services publics, de tension supérieure ou égale à 225 kV.

(D. n° 93-629, 25 mars 1993, art. 1er).

Art. 7

(D. n° 93-629, 25 mars 1993, art. 1er).

I. - La demande de déclaration d'utilité publique est adressée au ministre chargé de l'électricité. Elle est accompagnée d'un dossier comprenant :

Une carte au 1/25 000 sur laquelle figurent le tracé des canalisations projetées et l'emplacement des autres ouvrages principaux, existants ou à créer, tels que les postes de transformation ;

Un mémoire descriptif indiquant les dispositions générales des ouvrages, leur insertion dans le réseau existant, leur justification technique et économique et présentant le calendrier des concertations qui ont pu avoir lieu sur le projet ainsi que les principaux enseignements tirés de celles-ci;

Une étude d'impact et les pièces nécessaires au déroulement de l'enquête publique prévue au IV. Cette demande est transmise par le ministre au préfet du ou des départements où les ouvrages doivent être implantés. Si les ouvrages traversent plusieurs départements, le ministre charge un des préfets de centraliser les résultats de l'instruction.

Ce préfet est celui du département où doit être réalisée la plus grande partie de l'opération.

II. - Le préfet procède à l'instruction de la demande. Il sollicite l'avis des services civils et militaires et des maires intéressés en leur indiquant qu'un délai de deux mois leur est imparti pour se prononcer. En l'absence de réponse dans le délai imparti, il est passé outre et l'instruction est poursuivie.

III. - Le préfet transmet les résultats des consultations au demandeur ; au vu de la réponse de celui-ci, il réunit, en tant que de besoin, dans les trente jours qui suivent, une conférence avec les services intéressés et le demandeur.

IV. - Une enquête publique est organisée dans les conditions prévues par la loi n°83-630 du 12 juillet 1983 relative à la démocratisation des enquêtes publiques et à la protection de l'environnement et par les chapitres I, II et IV du décret n° 85-453 du 23 avril 1985 modifié pris pour l'application de cette loi.

V. - Le préfet du département intéressé, ou le cas échéant le préfet coordonnateur, après avoir recueilli les observations du pétitionnaire sur le rapport du commissaire enquêteur ou de la commission d'enquête, transmet avec son avis les pièces de l'instruction administrative et de l'enquête publique au ministre chargé de l'électricité.

La déclaration d'utilité publique est prononcée par ce ministre ou, lorsqu'il est fait application des dispositions des articles L. 123-8 et R. 123-35-3 du code de l'urbanisme, par arrêté conjoint du ministre chargé de l'électricité et du ministre chargé de l'urbanisme qui emporte approbation des nouvelles dispositions du P.O.S.

CHAPITRE II ter

Déclaration d'utilité publique des lignes directes de tension supérieure ou égale à 63 kV.

(D. n° 2001-366, 26 avril 2001, art. 5). -

Art. 7-1

(D. n° 2001-366, 26 avril 2001, art. 5). -

La déclaration d'utilité publique des lignes directes mentionnées à l'article 24 de la loi du 10 février 2000 précitée de tension supérieure ou égale à 63 kV est instruite et prononcée dans les conditions fixées au chapitre II pour les lignes de tension inférieure à 225 kV et au chapitre II bis pour les lignes de tension supérieure ou égale à 225 kV.

En outre :

1° Le dossier comprend les pièces attestant le refus d'accès au réseau public de transport ou de distribution d'électricité opposé au demandeur, ou, en cas d'absence de réponse du gestionnaire du réseau public de transport ou de distribution concerné au demandeur dans un délai de trois mois, la preuve du dépôt de la demande ;

2° Le mémoire descriptif précise les conditions d'utilisation de la ligne directe et l'identité de ses différents utilisateurs ;

3° La carte sur laquelle figure le tracé de la ligne directe précise l'identité des exploitants des principaux ouvrages des réseaux existants.

TITRE II

Etablissement des servitudes

Art. 11

L'établissement des servitudes instituées soit à la suite de la déclaration d'utilité publique prononcée dans les conditions prévues au titre Ier ci-dessus, soit en application de la loi du 13 juillet 1925 (article 298) a lieu suivant les modalités définies au présent titre.

Dans tous les cas, la servitude d'occupation temporaire reste régie par la loi du 29 décembre 1892.

Art. 12

En vue de l'établissement des servitudes, le demandeur notifie les dispositions projetées aux propriétaires des fonds concernés par les ouvrages.

En ce qui concerne les lignes électriques, et en vue de l'application des dispositions de l'article 20 du présent décret, les propriétaires des fonds sont tenus de faire connaître au demandeur, dans les quinze jours de la notification prévue ci-dessus, les noms et adresses de leurs exploitants pourvus d'un titre régulier d'occupation.

Art. 13

A défaut d'accord amiable avec les propriétaires intéressés, le demandeur présente une requête accompagnée d'un plan et d'un état parcellaire par commune indiquant les propriétés qui doivent être atteintes par les servitudes.

(D.n° 85-1109, 15 octobre 1985, art. 2)

Cette requête est adressée au préfet et comporte les renseignements nécessaires sur la nature et l'étendue de ces servitudes.

Le préfet, dans les quinze jours suivant la réception de la requête, prescrit par arrêté une enquête et désigne un commissaire enquêteur. Le même arrêté précise l'objet de l'enquête, les dates d'ouverture et de clôture de ladite enquête, dont la durée est fixée à huit jours, le lieu où siège le commissaire enquêteur, ainsi que les heures pendant lesquelles le dossier peut être consulté à la mairie de chacune des communes intéressées, où un registre est ouvert afin de recueillir les observations.

Cet arrêté est notifié au demandeur et immédiatement transmis avec le dossier aux maires des communes intéressées, lesquels doivent, dans les trois jours, accomplir les formalités prévues à l'article 14 (alinéa 1er) ci-après.

Art. 14

Avertissement de l'ouverture de l'enquête est donné par affichage à la mairie et éventuellement par tous autres procédés dans chacune des communes intéressées.

Notification des travaux projetés est en outre faite aux propriétaires intéressés par le maire, ou, en son nom, par un fonctionnaire municipal assermenté, à moins que le demandeur ne préfère procéder à cette notification par lettre recommandée avec demande d'avis de réception.

Au cas où un propriétaire ne pourrait être atteint, la notification est faite soit à son mandataire, soit au gardien de la propriété ou, à défaut, au maire de la commune sur le territoire de laquelle se trouve celle-ci.

Le procès-verbal de notification dressé par le maire ou, le cas échéant, les avis de réception sont immédiatement adressés à l'ingénieur en chef chargé du contrôle.

Art. 15

Les observations sont consignées par les intéressés sur le registre d'enquête ou adressées par écrit soit au maire qui les joint au registre, soit au commissaire enquêteur.

Art. 16

A l'expiration du délai de huitaine, le registre d'enquête est clos et signé par le maire, puis transmis dans les vingt-quatre heures avec le dossier au commissaire enquêteur qui, dans un délai de trois jours, donne son avis motivé et dresse le procès-verbal de l'opération après avoir entendu toute personne qu'il juge susceptible de l'éclairer.

A l'expiration de ce dernier délai, le commissaire enquêteur transmet le dossier à l'ingénieur en chef chargé du contrôle.

Art. 17

Dès sa réception, l'ingénieur en chef chargé du contrôle communique le dossier de l'enquête au demandeur qui examine les observations présentées et le cas échéant, peut modifier le projet afin d'en tenir compte.

Si les modifications apportées au projet frappent de servitudes des propriétés nouvelles ou aggravent des servitudes antérieurement prévues, il est fait application, pour ces nouvelles servitudes, des dispositions de l'article 12 et, au besoin, de celles des articles 13 à 16 ci-dessus.

Art. 18

L'ingénieur en chef chargé du contrôle transmet sans délai, avec ses propositions, le dossier au préfet.

Les servitudes sont instituées par arrêté préfectoral.

Cet arrêté est notifié au demandeur et affiché à la mairie de chacune des communes intéressées.

Il est en outre notifié par le maire ou en son nom par un fonctionnaire communal assermenté, à moins que le demandeur ne préfère procéder à cette notification par lettre recommandée avec demande d'avis de réception à chaque propriétaire intéressé ainsi que, en ce qui concerne les servitudes imposées pour l'établissement des lignes d'énergie électrique à chaque exploitant pourvu d'un titre régulier d'occupation.

Au cas où un propriétaire de fonds ne pourrait être atteint, la notification est faite soit à son mandataire, soit au gardien de la propriété ou, à défaut, au maire de la commune sur le territoire de laquelle se trouve celle-ci.

Art. 19

Après accomplissement des formalités mentionnées à l'article précédent, le demandeur est autorisé à exercer les servitudes.

TITRE III

Indemnités dues en raison des servitudes

Art. 20

Les indemnités dues en raison des servitudes sont versées au propriétaire. Toutefois, en ce qui concerne les lignes électriques, les indemnités sont versées au propriétaire et à l'exploitant du fonds pourvu d'un titre régulier d'occupation, en considération du préjudice effectivement subi par eux en leur qualité respective.

A défaut d'accord amiable entre le demandeur et les intéressés, ces indemnités sont fixées par le juge de l'expropriation, conformément aux dispositions des articles 2 et 3 du décret n° 67- 886 du 6 octobre 1967.

« TITRE III BIS

(D. n° 2004-835 du 19 août 2004)

DÉCLARATION D'UTILITÉ PUBLIQUE ET INSTITUTION DES SERVITUDES PRÉVUES PAR L'ARTICLE 12 BIS DE LA LOI DU 15 JUIN 1906

Art. 20-1

Les servitudes mentionnées à l'article 12 bis de la loi du 15 juin 1906 peuvent être instituées de part et d'autre de toute ligne électrique aérienne de tension supérieure ou égale à 130 kilovolts, existante ou à créer.

Ces servitudes affectent l'utilisation du sol et l'exécution des travaux mentionnés à l'article 20-2 dans un périmètre incluant au maximum les fonds situés à l'intérieur :

1° De cercles dont le centre est constitué par l'axe vertical des supports de la ligne et dont le rayon est égal à 30 mètres ou à la hauteur des supports si celle-ci est supérieure.

2° D'une bande délimitée par la projection verticale au sol des câbles de la ligne électrique lorsqu'ils sont au repos ;

3° De bandes d'une largeur de 10 mètres de part et d'autre du couloir prévu au 2°.

Pour les lignes électriques aériennes de tension égale ou supérieure à 350 kilovolts, le rayon mentionné au 1° ci-dessus est porté à 40 mètres ou à une distance égale à la hauteur du support si celle-ci est supérieure et la largeur des bandes mentionnées au 3° ci-dessus est portée à 15 mètres.

Le champ d'application des servitudes peut être adapté dans les limites fixées au précédent alinéa en fonction des caractéristiques des lieux.

Art. 20-2.

Dans le périmètre où sont instituées les servitudes prévues à l'article 20-1 :

1° Sont interdits, à l'exception des travaux d'adaptation, de réfection ou d'extension de constructions existantes mentionnés au deuxième alinéa de l'article 12 bis de la loi du 15 juin 1906 susvisée, la construction ou l'aménagement :

- de bâtiments à usage d'habitation ou d'aires d'accueil des gens du voyage ;

- d'établissements recevant du public au sens du code de la construction et de l'habitation entrant dans les catégories suivantes : structures d'accueil pour personnes âgées et personnes handicapées, hôtels et structures d'hébergement, établissements d'enseignement, colonies de vacances, établissements sanitaires, établissements pénitentiaires, établissements de plein air ;

2° Peuvent, en outre, être interdits ou soumis à des prescriptions particulières la construction ou l'aménagement de bâtiments abritant :

- des établissements recevant du public au sens du code de la construction et de l'habitation autres que ceux mentionnés au 1° ci-dessus ;

- des installations classées pour la protection de l'environnement soumises à autorisation et fabriquant, utilisant ou stockant des substances comburantes, explosibles, inflammables ou combustibles.

Art. 20-3.

La procédure d'institution des servitudes mentionnées à l'article 20-1 est conduite sous l'autorité du préfet.

Préalablement à l'organisation de l'enquête publique, le préfet sollicite l'avis de l'exploitant de la ou des lignes électriques, des services de l'Etat intéressés et des maires des communes sur le territoire desquelles est envisagée l'institution des servitudes en leur indiquant qu'un délai de deux mois leur est imparti pour se prononcer. En l'absence de réponse dans le délai imparti, l'avis est réputé favorable. Une enquête publique est organisée dans les conditions fixées par les articles R. 11-4 à R. 11-14 du code de l'expropriation pour cause d'utilité publique.

Le dossier soumis à l'enquête publique comporte :

1° Une notice présentant la ou les lignes électriques concernées et exposant les raisons de l'institution des servitudes, les éléments retenus pour la délimitation des périmètres envisagés et la nature et l'importance des restrictions au droit de propriété en résultant ;

2° Les avis prévus au deuxième alinéa recueillis préalablement à l'organisation de l'enquête publique ;

3° Un plan parcellaire délimitant le périmètre établi en application de l'article 20-1.

Les frais de constitution et de diffusion du dossier sont à la charge de l'exploitant de la ou des lignes électriques concernées.

La déclaration d'utilité publique des servitudes mentionnées à l'article 20-1 est prononcée par arrêté du préfet du département. Elle emporte institution des servitudes susmentionnées à l'intérieur du périmètre délimité sur le plan parcellaire annexé.

La suppression de tout ou partie des servitudes mentionnées à l'article 12 bis de la loi du 15 juin 1906 susvisée est prononcée par arrêté préfectoral.

DECRET n° 91-1147 du 14 octobre 1991

relatif à l'exécution de travaux à proximité de certains ouvrages souterrains, aériens ou subaquatiques de transport ou de distribution

(J.O. du 9 novembre 1991)

(NOR : INDX8900094 D)

Vu le code des communes, et notamment les articles L. 131-2, L. 131-13, R. 371-1 et R. 371-15

Vu le code des P et T, et notamment les articles L. 69-1, R. 44-1 et R. 44-2 ;

Vu le code minier, et notamment les articles 71-2, 73 et 101 ;

Vu le code de la santé, et notamment les articles L. 19 à L.25-1 et L. 33 à L.35-8 ;

Vu le code du travail, et notamment l'article L. 231-1;

Vu la loi du 15 juin 1906 sur les distributions d'énergie électrique, et notamment les articles 12 et 18 ;

Vu la loi du 15 février 1941 sur l'organisation de la production, du transport et de la distribution de gaz

Vu la loi n° 571 du 28 octobre 1943 modifiée relative aux appareils à pression de vapeur employés à terre et aux appareils à pression de gaz employés à terre ou à bord des bateaux de navigation intérieure, et notamment son article 2 ;

Vu la loi n° 49-1060 du 2 août 1949 modifiée relative à la construction d'un pipeline entre la basse Seine et la région parisienne et à la création d'une société de transports pétroliers par pipelines, ensemble le décret n° 50-836 du 8 juillet 1950 modifié pris pour son application ;

Vu la loi de finances pour 1958 (2e partie) n° 58- 336 du 29 mars 1958, et notamment l'article 11, modifié par la loi n° 87-565 du 22 juillet 1987, ensemble le décret n° 59-645 du 16 mai 1959 modifié pris pour application dudit article 11 ;

Vu la loi n° 65-498 du 29 juin 1965 relative au transport des produits chimiques par canalisations, modifiée par la loi n° 87-565 du 22 juillet 1987, ensemble le décret n° 65-881 du 18 octobre 1965 pris pour son application ;

Vu la loi n° 80-531 du 15 juillet 1980 relative aux économies d'énergie et à l'utilisation de la chaleur, ensemble le décret n° 81542 du 13 mai 1981 pris pour son application.

Vu le décret n° 59-998 du 14 août 1959 réglementant la sécurité pour les pipelines à hydrocarbures liquides ou liquéfiés sous pression ;

Vu le décret n° 63-766 du 30 juillet 1963 relatif à l'organisation et au fonctionnement du Conseil d'Etat, et notamment l'article 21, avant-dernier alinéa ;

Vu le décret n° 65-48 du 8 janvier 1965, et notamment son titre XII relatif aux mesures spéciales de protection à prendre pour les travaux effectués au voisinage des installations électriques ;

Vu le décret n° 85-1108 du 15 octobre 1985 relatif au régime des transport de gaz combustibles par canalisations, et notamment son article 35 ;

Vu le décret n° 89-788 du 24 octobre 1989 portant application de la loi du 22 juillet 1987 relative à l'organisation de la sécurité civile, à la protection de la forêt contre l'incendie et à la prévention des risques majeurs et soumettant à déclaration et au contrôle de l'Etat certaines catégories d'ouvrages de transport d'hydrocarbures liquides ou liquéfiés;

Vu la décision du Conseil constitutionnel en date du 23 septembre 1987,

TITRE PREMIER

DISPOSITIONS GENERALES

Art. 1er - Les dispositions du présent décret s'appliquent aux travaux effectués au voisinage des ouvrages souterrains, aériens ou subaquatiques indiqués ci-dessus :

- a) ouvrages de transport d'hydrocarbures liquides ou liquéfiés;
- b) ouvrages de transport de produits chimiques ;
- c) ouvrages de transport ou de distribution de gaz;
- d) installations électriques, et notamment les lignes électriques souterraines ou aériennes de transport ou de distribution d'électricité ;
- e) ouvrages de télécommunication, à l'exception des câbles sous-marins ;
- f) ouvrages de prélèvement et de distribution d'eau destinée à la consommation humaine en pression ou à écoulement libre ;
- g) réservoirs d'eau destinée à la consommation humaine, enterrés, en pression ou à écoulement libre ;
- h) ouvrages de transport ou de distribution de vapeur d'eau, d'eau surchauffée, d'eau chaude ou d'eau glacée;
- i) ouvrages d'assainissement.

Ces travaux et les distances à prendre en compte sont définis aux annexes I et VII du présent décret.

Le présent décret ne s'applique pas aux travaux agricoles de préparation superficielle du sol.

Art. 2 - Les ouvrages constituant une infrastructure militaire et couverts par le secret de la défense nationale sont exclus du champ d'application du présent décret.

Art. 3 - Pour permettre l'application des dispositions prévues aux articles 4 et 7 ci-dessus, les exploitants des ouvrages doivent communiquer aux mairies et tenir à jour, sous leur seule responsabilité, les adresses auxquelles doivent être envoyées les demandes de renseignements prévues au titre II et les déclarations d'intention de commencement de travaux prévues au titre III.

Un plan établi et mis à jour par chaque exploitant concerné est déposé en mairie et tenu à la disposition du public. Ce plan définit, à l'intérieur du territoire communal, les zones dans lesquelles s'appliquent les dispositions des articles 4, alinéa 2 et 7, alinéa premier. Un arrêté interministériel pris dans les formes prévues à l'article 4 détermine les modalités d'application du présent article.

TITRE II

MESURES A PRENDRE LORS DE L'ELABORATION DE PROJETS DE TRAVAUX DEMANDE DE RENSEIGNEMENTS

Art 4 - (*D.n° 2003-425 du 9 mai 2003*) Toute personne physique ou morale de droit public ou de droit privé, qui envisage la réalisation sur le territoire d'une commune de travaux énumérés aux annexes I à VII bis du présent décret, doit, au stade de l'élaboration du projet, se renseigner auprès de la mairie de cette commune sur l'existence et les zones d'implantation éventuelles des ouvrages définis à l'article 1er.

Une demande de renseignements doit être adressée à chacun des exploitants d'ouvrages qui ont communiqué leur adresse à la mairie, dès lors que les travaux envisagés se situent dans une zone définie par le plan établi à cet effet par l'exploitant concerné et déposé par lui auprès de la mairie en application de l'article 3.

Cette demande doit être faite par le maître de l'ouvrage ou le maître d'oeuvre, lorsqu'il en existe un, au moyen d'un imprimé conforme au modèle déterminé par un arrêté conjoint des ministres contresignataires du présent décret.

Sont toutefois dispensées de la demande de renseignements auprès des exploitants d'ouvrages de transport et de distribution les personnes qui envisagent des travaux de faible ampleur ne comportant pas de fouille du sol, tels que ceux qui sont mentionnés à l'annexe VIII.

Cette disposition ne dispense pas du respect des obligations énoncées à l'article 7.

Les exploitants sont tenus de répondre, dans le délai d'un mois à compter de la date de réception de la demande, au moyen d'un récépissé conforme au modèle déterminé par l'arrêté prévu au troisième alinéa.

Art. 5 - Si la déclaration d'intention de commencement de travaux mentionnée à l'article 7 n'est pas effectuée dans le délai de six mois à compter de la demande de renseignements, cette dernière doit être renouvelée.

Art. 6 - (*D.n° 2003-425 du 9 mai 2003*) La consultation prévue par le présent titre exonère des obligations définies à l'article 7 ci-dessus dès lors que la réponse des exploitants fait apparaître que les travaux envisagés n'entrent pas dans le champ d'application des annexes I à VII bis du présent décret et dès lors que les travaux sont entrepris six mois au plus tard après la demande de renseignements mentionnée à l'article 4. Il en est de même en cas d'absence de réponse des exploitants dans le délai d'un mois prévu à l'article 4.

TITRE III

MESURES A PRENDRE PREALABLEMENT A L'EXECUTION DES TRAVAUX

Déclaration d'intention de commencement de travaux

Art. 7 - (*D.n° 2003-425 du 9 mai 2003*) Les entreprises, y compris les entreprises sous-traitantes ou membres d'un groupement d'entreprises, chargées de l'exécution de travaux entrant dans le champ d'application des annexes I à VII bis du présent décret, doivent adresser une déclaration d'intention de commencement des travaux à chaque exploitant d'ouvrage concerné par les travaux.

Cette déclaration qui est établie sur un imprimé conforme au modèle déterminé par l'arrêté prévu à l'article 4, doit être reçue par les exploitants d'ouvrages dix jours au moins, jours fériés non compris, avant la date de début des travaux.

Lorsque les travaux sont exécutés par un particulier, il lui appartient d'effectuer cette déclaration.

Art. 8 - Les exploitants des ouvrages destinataires d'une déclaration mentionnée à l'article 7 répondent à celle-ci au moyen d'un récépissé conforme au modèle déterminé par l'arrêté prévu à l'article 4.

Cette réponse doit être reçue par l'exécutant de travaux au plus tard neuf jours, jours fériés non compris, après la date de réception de la déclaration.

Art. 9 - En ce qui concerne les travaux effectués à proximité d'ouvrages souterrains de transport d'hydrocarbures liquides ou liquéfiés ou de produits chimiques, les exploitants arrêtent, en accord avec l'exécutant des travaux, les mesures à prendre pendant les travaux pour assurer dans l'immédiat et à terme la conservation et la stabilité des ouvrages ainsi que pour sauvegarder, compte tenu des dangers présentés par les produits transportés, la sécurité des personnes et de l'environnement. Ces mesures peuvent, en cas de risques exceptionnels pour la sécurité, comporter l'information des services départementaux d'incendie.

Les travaux ne peuvent être entrepris qu'après la communication des indications fournies par les exploitants

concernés et la mise en oeuvre des mesures définies en application de l'alinéa premier.

Toutefois, à défaut de réponse des exploitants concernés dans un délai fixé à l'article 8, les travaux peuvent être entrepris trois jours, jours fériés non compris, après l'envoi par l'exécutant des travaux d'une lettre de rappel confirmant son intention d'entreprendre les travaux.

L'exécutant des travaux informe les personnes qui travaillent sous sa direction, au moyen d'une consigne écrite, des mesures de protection qui doivent être mises en oeuvre lors de l'exécution des travaux. Il est tenu d'aviser l'exploitant de l'ouvrage ainsi que le maire de la commune en cas de dégradation d'un ouvrage ou de toute autre anomalie.

Art. 10 - En ce qui concerne les travaux effectués à proximité d'ouvrages énumérés à l'article 1er autres que ceux mentionnés à l'article 9, les exploitants communiquent au moyen du récépissé prévu à l'article 8, sous leur responsabilité et avec le maximum de précisions possible tous les renseignements en leur possession sur l'emplacement de leurs ouvrages existant dans la zone où se situent les travaux projetés et y joignent les recommandations techniques écrites applicables à l'exécution des travaux à proximité desdits ouvrages.

Si les travaux, en raison de leurs conditions de réalisation telles que celles-ci sont précisées dans la déclaration souscrite par l'exécutant, rendent nécessaire le repérage, préalable et en commun, de l'emplacement sur le sol des ouvrages, les exploitants en avisent, au moyen du même récépissé, l'exécutant des travaux afin de coordonner les dispositions à prendre.

Les travaux ne peuvent être entrepris qu'après la communication des indications et recommandations fournies par les exploitants concernés. Toutefois, à défaut de réponse des exploitants concernés dans le délai fixé à l'article 8, les travaux peuvent être entrepris trois jours, jours fériés non compris, après l'envoi par l'exécutant des travaux d'une lettre de rappel confirmant son intention d'entreprendre les travaux.

Art. 11 - En cas d'urgence justifiée par la sécurité, la continuité du service public ou la sauvegarde des personnes ou des biens, ou en cas de force majeure, les travaux indispensables peuvent être effectués immédiatement, sans que l'entreprise ou la personne qui en est chargée ait à faire de déclaration d'intention de commencement de travaux, à charge pour elle d'en aviser sans délai et si possible préalablement le maire et les exploitants.

Toutefois, pour les travaux au voisinage des installations électriques souterraines ou aériennes, l'urgence n'autorise pas l'exécutant des travaux à intervenir sans en aviser préalablement les exploitants concernés, en dehors des cas où une telle intervention est prévue par une convention particulière.

Dans les zones de servitudes protégeant les ouvrages souterrains d'hydrocarbures et de produits chimiques, l'urgence n'autorise pas l'exécutant des travaux à intervenir

sans obtenir préalablement l'accord du représentant de l'Etat ou de l'exploitant de l'ouvrage.

Art. 12 - Pour les travaux effectués à proximité des installations électriques aériennes, les services publics ou entreprises qui ont passé des conventions portant sur la sécurité avec les exploitants de ces installations ne sont pas tenus d'adresser à ceux-ci une déclaration d'intention de commencement de travaux.

Art. 13 - Si les travaux annoncés dans la déclaration d'intention de commencement de travaux ne sont pas entrepris dans le délai de deux mois à compter de la date du récépissé, le déclarant doit déposer une nouvelle déclaration.

En cas d'interruption des travaux supérieure à deux mois, le déclarant doit aviser les exploitants des ouvrages concernés lors de la reprise de ceux-ci.

Art. 14 - Pour la réalisation des travaux effectués au voisinage des installations électriques, par toute personne physique ou morale de droit public ou de droit privé, les conditions de mise hors tension, de mise hors d'atteinte ou de mise en oeuvre de dispositions particulières de ces installations sont fixées par arrêté du ministre chargé de l'industrie.

Art. 15 - L'article 36 du décret du 15 octobre 1985 relatif au régime des transports de gaz combustibles par canalisations est abrogé.

TITRE V

DISPOSITIONS FINALES

Art. 19 - Les dispositions du présent décret s'appliquent sans préjudice des dispositions particulières édictées pour la protection de certaines catégories d'ouvrages mentionnés à l'article 1er et des mesures spécifiques imposées aux personnes relevant du code du travail, notamment par le décret du 8 janvier 1965 susvisé.

ANNEXE III

Travaux effectués au voisinage des installations électriques, souterraines ou non, et notamment des lignes souterraines ou aériennes de transport ou de distribution d'électricité

I - Travaux effectués au voisinage des installations électriques souterraines.

Les travaux de terrassements, de fouilles, de forages ou d'enfoncement, les travaux agricoles exceptionnels tels que drainages, sous-solages, essouchages ainsi que les curages de fossés doivent être considérés comme exécutés à proximité, s'ils ont lieu en tout ou partie à moins de 1,50 mètre d'une canalisation électrique souterraine.

Les travaux saisonniers agricoles de caractère itinérant, tels que les labours, ne sont pas considérés comme des travaux au voisinage.

II - Travaux effectués au voisinage des installations électriques aériennes.

Ces travaux et opérations doivent être considérés comme exécutés à proximité d'une installation électrique aérienne s'ils sont effectués à une distance de sécurité inférieure ou égale à :

1 - 3 mètres pour les installations électriques, et notamment pour les lignes aériennes dont la tension nominale est inférieure à 50 000 volts ;

2 - 5 mètres pour les installations électriques, et notamment pour les lignes aériennes dont la tension nominale est égale ou supérieure à 50 000 volts.

Ces travaux ou opérations quelconques doivent être considérés comme exécutés à proximité d'une installation électrique aérienne, et notamment d'une ligne aérienne si l'on se trouve notamment dans l'un des cas suivants :

1 - Une partie quelconque du bâtiment, du mur, de la clôture, de l'ouvrage ou des échafaudages et ou sera à une distance de l'installation électrique ouvrages accessoires nécessités par les travaux est aérienne inférieure à la distance de sécurité ;

2 - Les personnes qui participeront aux travaux seront susceptibles du fait de la nature de ceux-ci, de s'approcher elles-mêmes ou d'approcher les outils qu'elles utiliseront ou une partie quelconque du matériel ou des matériaux qu'elles manutentionneront à une distance de l'installation électrique aérienne inférieure à la distance de sécurité ;

3 - Les engins ou agrès utilisés pour les travaux ou opérations se trouveront ou seront susceptibles de s'approcher, par l'une quelconque de leurs parties, à une distance de l'installation électrique aérienne inférieure à la distance de sécurité ;

4 - Les engins de terrassement, de transport, de levage ou de manutention seront utilisés pour constituer, modifier ou reprendre des meules ou des dépôts lorsque l'emprise de ces dépôts s'approchera ou pourra s'approcher de l'aplomb de l'installation électrique aérienne à une distance inférieure à la distance de sécurité.

5 - L'élagage ou l'abattage concerne des arbres dont la distance à l'installation électrique aérienne est inférieure à leur hauteur augmentée de la distance de sécurité.

Il doit être tenu compte, pour déterminer les distances minimales qu'il convient de respecter par rapport aux pièces conductrices nues normalement sous tension, d'une part, de tous les mouvements possibles des pièces conductrices nues sous tension de l'installation de l'installation électrique, et notamment de la ligne aérienne, d'autre part, de tous les mouvements, déplacement, balancements, fouettements (notamment en cas de rupture éventuelle d'un organe) ou chutes possibles des engins utilisés pour les travaux ou opérations envisagés.

Les travaux saisonniers agricoles de caractère itinérant, tels qu'arrosage et récolte, effectués à proximité des installations électriques édifiées au-dessus du sol, ne sont pas considérés comme des travaux au voisinage.

ARRETE du 16 novembre 1994

pris en application des articles 3, 4, 7 et 8 du décret n° 91-1147 du 14.10.1991 relatif à l'exécution de travaux à proximité de certains ouvrages souterrains, aériens ou subaquatiques de transport ou de distribution

(J.O. du 30 novembre 1994)

(NOR : INDG9400773A)

Vu le décret n° 91-1147 du 14 octobre 1991 relatif à l'exécution de travaux à proximité de certains ouvrages souterrains, aériens ou subaquatiques de transport ou de distribution, et notamment les articles 3, 4, 7 et 8,

Arrêtent :

Art. 1 er. - Pour l'application des dispositions du décret n° 91-1147 du 14.10.1991 susvisé, on entend par "exploitant" la personne qui a la garde d'un des ouvrages désignés à l'article 1er de ce décret ou, à défaut, le propriétaire de celui-ci.

On entend par "zone d'implantation d'un ouvrage" la zone qui englobe tous les points du territoire situés à moins de cent mètres de cet ouvrage.

On entend par "commune concernée" toute commune dont un point au moins du territoire est situé à moins de cent mètres d'un ouvrage.

Art. 2. - Chaque exploitant doit communiquer aux mairies des communes concernées l'adresse postale complète, le numéro de téléphone et, éventuellement, du télécopieur de la personne ou de l'organisme chargé de recevoir les demandes de renseignements et les déclarations d'intention de commencement de travaux (DICT), ainsi que, lorsqu'il existe, les références de l'organisme à contacter en cas d'urgence.

Ces informations feront l'objet d'une nouvelle communication en cas de modification.

Art. 3. - Chaque exploitant doit établir, déposer en mairie et mettre à jour sous sa responsabilité, pour chaque commune concernée, un plan du territoire communal faisant apparaître la zone d'implantation de son ou de ses ouvrages à l'intérieur de laquelle les mesures prévues aux titres II et III du décret précité sont applicables. Ce plan appelé "plan de zonage des ouvrages" doit comporter la date de son édition ou de sa dernière mise à jour.

Les plans orientés sont établis à une échelle égale ou supérieure à 1/25 000e et précisent la nature de l'ouvrage.

Lorsqu'un ouvrage est créé ou modifié et que le plan de zonage doit être rectifié en conséquence, l'exploitant doit transmettre à la mairie son nouveau plan mis à jour avant le début d'exécution des travaux correspondants.

Art. 4. - Pour les réseaux de gaz, d'électricité, d'eau, d'assainissement ainsi que le réseau de télécommunication, à l'exception des artères de transmission du réseau national de télécommunication, lorsque tous les points du territoire se trouvent à moins de cent mètres d'une canalisation de son réseau, l'exploitant peut substituer à la fourniture du plan l'envoi au maire de la commune concernée d'une lettre indiquant que la zone d'implantation des ouvrages donnant lieu à l'application des articles 4 et 7 du décret précité coïncide avec le territoire communal.

Par réseaux d'électricité, on entend les ouvrages de distribution dont la tension est égale ou inférieure à 50 000 volts.

Art. 5. - La mairie tient à la disposition du public les plans de zonage des ouvrages transmis ou déposés par les exploitants ainsi que les informations communiquées au titre de l'article 2.

Le maire de chaque commune concernée doit accuser réception des renseignements et documents adressés ou déposés par les exploitants en exécution des dispositions des articles 2, 3 et 4 du présent arrêté.

Art. 6 - En application des articles 4 et 7 du décret du 14 octobre 1991 susvisé, la demande de renseignements et la déclaration d'intention de commencement de travaux sont effectuées sur des imprimés conformes aux formulaires types enregistrés au Centre d'enregistrement et de révision des formulaires administratifs sous les numéros 90-0188 et 90-0189, annexés au présent arrêté ¹⁷

Art. 7 - En application des articles 4 et 8 du décret du 14 octobre 1991 susvisé, les exploitants des ouvrages concernés répondent à la demande de renseignements et à la déclaration d'intention de commencement des travaux, chacun en ce qui le concerne, au moyen d'un récépissé.

Le récépissé comporte, au minimum, les renseignements figurant sur les modèles annexés au présent arrêté.

Art. 8 - Le présent arrêté sera publié au J.O. de la République Française et prendra effet un an après sa publication.

¹⁷ Avis paru au J.O. du 6 janvier 1995 (NOR : INDG9401525V) : les formulaires administratifs CERFA n° 90-0188 "demande de renseignements sur l'existence et l'implantation d'ouvrages souterrains, aériens ou subaquatiques" et CERFA n° 90-0189 "déclaration d'intention de commencement de travaux (DICT)" peuvent être consultés au ministère de l'industrie, des postes et télécommunications et du commerce extérieur (direction du gaz, de l'électricité et du charbon [(Digec]), 97-99, rue de Grenelle, 75700 PARIS, ou sur demande écrite : une seule copie et la liste des imprimeurs qui se seront manifestés auprès du ministère de l'industrie, des postes et télécommunications et du commerce extérieur pourront être envoyées au demandeur.



Servitudes A1

Servitude relative à la protection des bois et forêts soumis au régime forestier

BOIS ET FORÊTS

I. - GÉNÉRALITÉS

Servitudes relatives à la protection des bois et forêts soumis au régime forestier.

Code forestier (1), articles L. 151-1 à L. 151-6, L. 342-2 et R. 151-1 à R. 151-5.

Code de l'urbanisme, articles L. 421-1, L. 422-1, L. 422-2, R. 421-38-10 et R. 422-8.

Circulaire S/AR/12 du 12 février 1974 concernant la communication aux D.D.E. des servitudes relevant du ministre de l'agriculture.

Ministère chargé de l'agriculture - service des forêts - Office national des forêts.

II. - PROCÉDURE D'INSTITUTION

A. - PROCÉDURE

Application aux bois et forêts soumis au régime forestier, des diverses dispositions du code forestier, prévoyant en vue de leur protection, un certain nombre de limitations à l'exercice du droit de propriété concernant l'installation de bâtiments.

Sont soumis au code forestier :

- les bois, forêts et terrains à boiser qui font partie du domaine de l'Etat ou sur lesquels l'Etat a des droits de propriété indivis ;

- les bois et forêts susceptibles d'aménagement, d'exploitation régulière ou de reconstitution et les terrains à boiser, appartenant aux départements, aux communes, aux sections de communes, aux établissements publics, aux sociétés mutualistes et aux caisses d'épargne, ou sur lesquels ces collectivités et personnes ont des droits de propriété indivis.

B. - INDEMNISATION

Aucune impossibilité de principe n'est affirmée, mais il semble toutefois que l'indemnisation des propriétaires ne doit être envisagée que d'une façon tout à fait exceptionnelle, car aucune de ces servitudes ne constitue une atteinte absolue au droit de propriété, les dérogations possibles sont en général accordées.

C. - PUBLICITÉ

Néant.

III. - EFFETS DE LA SERVITUDE

A. - PRÉROGATIVES DE LA PUISSANCE PUBLIQUE

1° Prérogatives exercées directement par la puissance publique

Néant.

2° Obligations de faire imposées au propriétaire

Obligation de procéder à la démolition dans le mois du jugement qui l'aura ordonnée, des établissements mentionnés en B (1°), qui ont été construits sans autorisation (code forestier, articles L. 151-1, R. 151-1 et R. 151-5 ; L. 151-2, R. 151-3 et R. 151-5 ; L. 151-4, R. 151-4 et R. 151-5).

(1) Tel qu'il résulte des décrets nos 79-113 et 79-114 du 25 janvier 1979 portant révision du code forestier.

A₁

B. - LIMITATIONS AU DROIT D'UTILISER LE SOL

1° Obligations passives

Interdiction d'établir dans l'intérieur et à moins d'un kilomètre des forêts, aucun four à chaux ou à plâtre temporaire ou permanent, aucune briqueterie ou tuilerie (art. L. 151-1, R. 151-1 et R. 151-5 du code forestier).

Interdiction d'établir, dans l'enceinte et à moins d'un kilomètre des bois et forêts, aucune maison sur perche, loge, baraque ou hangar (art. L. 151-2, R. 151-2 et R. 151-5 du code forestier).

Interdiction d'établir dans les maisons ou fermes actuellement existantes à 500 mètres des bois et forêts, ou qui pourront être construites ultérieurement, aucun chantier ou magasin pour faire le commerce du bois et aucun atelier à façonner le bois (art. L. 151-3, R. 151-3 et R. 151-5 du code forestier).

Interdiction d'établir dans l'enceinte et à moins de deux kilomètres des bois et forêts, aucune usine à scier le bois (art. L. 151-4, R. 151-4 et R. 151-5 du code forestier).

Obligation de se soumettre, pour toutes les catégories d'établissements mentionnées ci-dessus et dont l'édification aura été autorisée par décision préfectorale, aux visites des ingénieurs et agents des services forestiers et de l'office national des forêts qui pourront y faire toutes les perquisitions sans l'assistance d'un officier de police judiciaire, à condition qu'ils se présentent au moins au nombre de deux ou qu'ils soient accompagnés de deux témoins domiciliés dans la commune (art. L. 151-6 et L. 342-2 du code forestier).

2° Droits résiduels du propriétaire

Les maisons et les usines faisant partie de villes, villages ou hameaux formant une population agglomérée, bien qu'elles se trouvent dans les distances mentionnées ci-dessus en B (1°) sont exceptées des interdictions visées aux articles L. 151-2, R. 151-3 et R. 151-5 ; L. 151-3, R. 151-3, R. 151-5 ; L. 151-4 et R. 151-5 du code forestier (art. L. 151-5 du code forestier).

Possibilité de procéder à la construction des établissements mentionnés au B (1°), à condition d'en avoir obtenu l'autorisation par décision préfectorale.

Si ces constructions nécessitent l'octroi d'un permis de construire, celui-ci ne peut être délivré qu'après consultation du directeur régional de l'office national des forêts et avec l'accord du préfet. Cet accord est réputé donné faute de réponse dans un délai d'un mois suivant la réception de la demande d'avis (art. R. 421-38-10 du code de l'urbanisme).

Si ces constructions ou travaux sont exemptés de permis de construire, mais soumis au régime de déclaration en application de l'article L. 422-2 du code de l'urbanisme, le service instructeur consulte l'autorité mentionnée à l'article R. 421-38-10 dudit code.

L'autorité ainsi consultée fait connaître son opposition ou les prescriptions qu'elle demande dans un délai d'un mois à dater de la réception de la demande d'avis par l'autorité consultée. A défaut de réponse dans ce délai, elle est réputée avoir émis un avis favorable (art. R. 422-8 du code de l'urbanisme).

CODE FORESTIER

TITRE V

DISPOSITIONS COMMUNES AUX FORÊTS ET TERRAINS
SOU MIS AU RÉGIME FORESTIER

CHAPITRE I^{er}

PROTECTION

Section 1. - Construction à distance prohibée

Art. L. 151-1. - Aucun four à chaux ou à plâtre, soit temporaire, soit permanent, aucune briqueterie ou tuilerie ne peuvent être établis à l'intérieur et à moins d'un kilomètre des forêts sans autorisation administrative, sous peine d'une amende contraventionnelle et de démolition des établissements.

Art. L. 151-2. - Aucune maison sur perches, loge, baraque ou hangar ne peut être établi, sans autorisation administrative, sous quelque prétexte que ce soit, à l'intérieur et à moins d'un kilomètre des bois et forêts, sous peine d'une amende contraventionnelle et de la démolition dans le mois, à dater du jour du jugement qui l'aura ordonné.

Art. L. 151-3. - Aucun atelier à façonner le bois, aucun chantier ou magasin pour faire le commerce du bois ne peut être établi sans autorisation administrative dans les maisons ou fermes situées dans un rayon de 500 mètres des bois et forêts soumis au régime forestier, sous peine d'une amende contraventionnelle et de la confiscation des bois.

L'autorisation administrative peut être retirée lorsque les bénéficiaires ont subi une condamnation pour infraction forestière.

Art. L. 151-4. - Aucune usine à scier le bois ne peut être établie à l'intérieur et à moins de deux kilomètres de distance des bois et forêts qu'avec une autorisation administrative, sous peine d'une amende contraventionnelle et de la démolition dans le mois, à dater du jugement qui l'aura ordonnée.

Art. L. 151-5. - Sont exceptées des dispositions des articles L. 151-3 et L. 151-4 les maisons et les usines qui font partie des villes, villages ou hameaux formant une population agglomérée, bien qu'elles soient situées aux distances des bois et forêts fixées par ces articles.

Art. L. 151-6. - Les usines, hangars et autres établissements autorisés en vertu des articles L. 151-1 à L. 151-4 sont soumis aux visites des ingénieurs en service à l'office national des forêts et des agents assermentés de cet établissement qui peuvent y faire toutes perquisitions sans l'assistance d'un officier de police judiciaire, pourvu qu'ils se présentent au nombre de deux au moins ou qu'ils soient accompagnés de deux témoins domiciliés dans la commune.



Servitudes A4

Servitudes de passage dans le lit ou sur les berges de cours d'eau non domaniaux

SERVITUDES DE TYPE A4

SERVITUDES DE PASSAGE POUR PERMETTRE LA GESTION DE LA RESSOURCE EN EAU

Servitudes reportées en annexe de l'article R. 126-1 du Code de l'urbanisme dans les rubriques :

- I - Servitudes relatives à la conservation du patrimoine
- A - Patrimoine naturel
- c) Eaux

1 - Fondements juridiques

1.1 - Définition

Il s'agit de servitudes de passage :

- au sens des articles L. 151-37-1 et R. 152-29 du Code rural, c'est-à-dire « permettant l'exécution des travaux, l'exploitation et l'entretien des ouvrages ainsi que le passage sur les propriétés privées des fonctionnaires et agents chargés de la surveillance, des entrepreneurs ou ouvriers, ainsi que des engins mécaniques strictement nécessaires à la réalisation des opérations ».
- et instaurées dans le cadre de la gestion des eaux, domaniales ou non, pour permettre « l'exécution et l'exploitation de tous travaux, actions, ouvrages ou installations présentant un caractère d'intérêt général ou d'urgence » et visant les compétences mentionnées à l'article L. 211-7 (I) - alinéas 1° à 12 du Code de l'environnement.

1.2 - Références législatives et réglementaires

Il convient de distinguer deux catégories de servitudes de passage en matière de gestion de la ressource eau :

a) Les servitudes de passage instaurées sur le fondement des articles :

- L. 211-7 (I) du Code de l'environnement,
- L. 151-37-1 et R. 152-29 à R. 152-35 du Code rural.

b) Les anciennes servitudes dites « de libre passage des engins d'entretien dans le lit ou sur les berges des cours d'eau non domaniaux » :

Anciens textes régissant la servitude :

- décret n°59-96 du 7 janvier 1959 relatif aux servitudes de libre passage sur les berges des cours d'eau non navigables ni flottables,
- décret n°60-419 du 25 avril 1960 fixant les conditions d'application du décret n°59-96 du 7 janvier 1959.

Textes en vigueur régissant la servitude :

- **article L. 211-7 (IV) du Code de l'environnement** conférant aux servitudes instaurées en application du décret n°59-96 du 7 janvier 1959 valeur de servitudes au sens de l'article L. 151-37-1 du code rural, sous réserve des décisions de justice passées en force de chose jugée.
- **article L. 151-37-1 et articles R. 152-29 à R. 152-35 du Code rural.**

1.3 - Bénéficiaires et gestionnaires

Catégories de servitudes	Bénéficiaires	Gestionnaires
Servitudes de passage au titre de l'article L. 211-7 (I) du Code de l'environnement	- les collectivités territoriales, - leurs groupements, - les syndicats mixtes créés en application de l'article L. 5721-2 du Code général des collectivités locales, - l'établissement public Voies navigables de France (VNF), - l'État.	
Servitudes de libre passage des engins d'entretien dans le lit ou sur les berges des cours d'eau non domaniaux au titre de l'article L. 211-7 (IV) du Code de l'environnement	- les riverains, propriétaires du lit et des berges, - le Préfet.	- le Préfet.

1.4 - Procédure d'instauration, de modification ou de suppression

(art. L. 151-37-1 et R. 152-30 à R. 152-33 du Code rural)

▪ Procédure d'instauration :

Les servitudes de passage instaurées au titre de l'article L. 211-7 (I) du Code de l'environnement sont instaurées :

- après **enquête publique**,
- sur la base d'un dossier comportant :

- la liste des parcelles et, le cas échéant, des cours d'eau ou sections de cours d'eau pour lesquels l'institution de la servitude est demandée (cours d'eau domaniaux ou non),
- les plans correspondants,
- la liste des propriétaires dont les terrains sont susceptibles d'être affectés par la servitude,
- une note détaillant notamment l'assiette de la servitude en tenant compte de la configuration des lieux et en indiquant les clôtures, arbres et arbustes dont la suppression est nécessaire.

- et par arrêté préfectoral.

Les anciennes servitudes instaurées en application du décret n°59-96 ont été instaurées :

- par **arrêté préfectoral** selon les dispositions du décret n°60-419 du 25 avril 1960,
- les pièces prévues au dossier d'enquête publique préalable étaient les suivantes :

- une notice explicative,
- le projet de liste des cours d'eau et sections de cours d'eau dont les riverains sont tenus de supporter la servitude de passage,
- le projet d'arrêté préfectoral approuvant cette liste,
- une carte du tracé de chacun de ces cours d'eau et chacune de ces sections,
- la liste des endroits où la largeur maximale de 4 mètres pourra être étendue en cas d'obstacle fixe au passage des engins mécaniques. A chacun de ces endroits est indiqué, de façon précise, la longueur et la largeur de la zone soumise à la servitude avec plan sommaire à l'appui.

Il ne peut plus être instauré de servitudes de passage sur ces fondements.

En revanche, ces anciennes servitudes peuvent être modifiées et supprimées comme décrit ci-dessous.

▪ **Procédure de modification :**

Dans les conditions prévues pour l'institution des servitudes de passage au titre de l'article L. 211-7 (I) :

- après **enquête publique**,
- et par **arrêté préfectoral**.

Les pièces à joindre à la demande sont les suivantes :

- une notice explicative de la modification,
- la liste des parcelles et, le cas échéant, des cours d'eau ou des sections de cours d'eau pour lesquels la modification est demandée, ainsi que les plans correspondants,
- la liste des propriétaires concernés par la modification,
- une note détaillant notamment l'assiette de la modification en faisant apparaître précisément la configuration des lieux, notamment les obstacles fixes à contourner et ceux qui devront être supprimés (clôtures, arbres et arbustes).

▪ **Procédure de suppression :**

Par **arrêté préfectoral**.

1.5 - Logique d'établissement

1.5.1 - Les générateurs

a) S'agissant des servitudes fondées sur l'article L. 211-7- (I) du Code de l'environnement :

Travaux, ouvrages, installations, cours d'eau, canal, lac ou plan d'eau, y compris les accès à ce cours d'eau, à ce canal, à ce lac ou à ce plan d'eau.

b) S'agissant des anciennes servitudes fondées sur le décret n° 59-96 :

Cours d'eau ou section de cours d'eau non domanial dont la liste est fixée par l'arrêté préfectoral instaurant ou modifiant la servitude.

1.5.2 - Les assiettes

a) S'agissant des servitudes fondées sur l'article L. 211-7- (I) du Code de l'environnement :

Une largeur maximale de 6 mètres (art. R. 152-29 du Code rural).

Pour les cours d'eau, cette distance est mesurée par rapport à la rive.

Lorsque la configuration des lieux ou la présence d'un obstacle fixe l'exigent pour permettre le passage des engins mécaniques, cette largeur peut être étendue dans la limite de 6 mètres comptés à partir de cet obstacle.

b) S'agissant des anciennes servitudes fondées sur le décret n° 59-96 :

- le lit du cours d'eau
- ainsi que ses berges, soit une bande de terrain :

- **d'une largeur maximale de 4 mètres, pouvant être portée à 6 mètres** par arrêté modificatif sur la base des nouveaux textes de référence (art. R. 152-29 du Code rural),
- **mesurée à partir de la rive du cours d'eau ou à partir d'un éventuel obstacle fixe** au passage des engins mécaniques, en respectant autant que possible les arbres et plantations existants,
- **délimitée éventuellement par une liste de parcelles.**

2 - Bases méthodologiques de numérisation

2.1 - Définition géométrique

2.1.1 - Les générateurs

Le générateur est l'axe du cours d'eau (le lit). Lorsque la représentation devient zonale du fait d'une plus grande largeur, on prend en compte les limites de surface (les berges) comme génératrices de la servitude.

Méthode : identifier le cours d'eau par un repérage visuel en le découpant en tronçons linéaires et surfaciques.

2.1.2 - Les assiettes

L'assiette est l'objet surfacique représentant la zone de passage, déterminé par processus géométrique (zone tampon engendrée par le générateur).

Prendre en compte certains découpages particuliers d'assiette dans certaines zones lorsque le document réglementaire l'impose (texte et/ou cartographie associée).

2.2 - Référentiels géographiques et niveau de précision

Référentiels



Servitudes A5

Servitudes pour la pose de canalisations publiques d'eau (potable) et d'assainissement (eaux usées et eaux pluviales)

Les canalisations publiques d'eau et d'assainissement

Servitudes pour la pose des canalisations publiques d'eau (potable) et d'assainissement (eaux usées ou pluviales)

I. Généralités

- Art. L. 152-1 et L. 152-2 du code rural, issus de la loi n° 62-904 du 4 août 1962.
- Art. R. 152-1 à R. 152-15 du code rural, issus du décret n° 64-153 du 15 février 1964
- Circulaire n° A2/1/43 du 24 février 1965 (ministère de l'agriculture et de l'intérieur).
- Décret n° 91-1147 du 14 octobre 1991

Ministère de l'agriculture (direction de l'aménagement),
Ministère de l'intérieur (direction générale des collectivités locales).

II. Procédure d'institution

A) Procédure

Recherche d'autorisations amiables de passage conclues par conventions passées en la forme administrative ou par acte authentique, avant toute demande d'établissement des servitudes par voie réglementaire (circulaire du 24 février 1965).

En cas d'échec des négociations amiables, arrêté préfectoral d'établissement des servitudes accompagné d'un plan parcellaire, intervenant, à la demande de l'organisme qui bénéficiera des servitudes, après enquête publique menée dans les communes concernées, par un commissaire enquêteur et consultation préalable par voie de conférence, des services intéressés.

Aux termes de cet arrêté, les collectivités publiques, les établissements publics et les concessionnaires de services publics qui entreprennent des travaux d'établissement de canalisations d'eau potable ou d'évacuation des eaux usées ou pluviales, peuvent établir à demeure des canalisations souterraines dans les terrains privés non bâtis, exceptés les cours et jardins attenants aux habitations, et ceci dans les conditions les plus rationnelles et les moins dommageables à l'exploitation présente ou future des propriétés (art. 152-1 du code rural).

B) Indemnisation

Indemnité due en considération de la réduction permanente du droit des propriétaires de terrains grevés, son montant et les contestations possibles sont réglés comme en matière d'expropriation (art. L. 152-2 du code rural et R. 152-12 du code rural).

Les dommages qui résultent des travaux pour des faits autres que ceux couverts par les servitudes, sont fixés à défaut d'accord amiable par le tribunal administratif (art. R. 152-14 du code rural).

C) Publicité

Assujettissement à la formalité de la publicité foncière des conventions amiables.

Affichage en mairie pendant au moins huit jours, de l'avis d'ouverture de l'enquête.

Notification individuelle faite par le demandeur aux propriétaires intéressés avec indication du montant de l'indemnité proposée.

Affichage en mairie de chaque commune intéressée, de l'arrêté préfectoral d'établissement des servitudes.

Notification au demandeur dudit arrêté préfectoral.

Notification à chaque propriétaire à la diligence du demandeur, par lettre recommandée avec avis de réception, de l'arrêté préfectoral d'établissement des servitudes. Au cas où un propriétaire ne pourrait être atteint, la notification doit être faite au fermier, locataire, gardien de la propriété ou à défaut au maire de la commune (art. R. 152-11 du code rural)

Publication au bureau des hypothèques de la situation des immeubles, de l'arrêté préfectoral d'établissement des servitudes.

III. Effets de la servitude

A) Prérogatives de la puissance publique

1) Prérogatives exercées directement par la puissance publique

Droit pour le bénéficiaire d'enfouir dans une bande de terrain de 3 mètres maximum une ou plusieurs canalisations, une hauteur minimum de 0,60 mètre devant être respectée entre la génératrice supérieure des canalisations et le niveau du sol après travaux.

Droit pour le bénéficiaire d'essarter dans la bande de terrain mentionnée ci-dessus, ou dans une bande plus large déterminée par l'arrêté préfectoral, les arbres susceptibles de nuire à l'établissement et à l'entretien des canalisations.

Droit pour le bénéficiaire et les agents de contrôle de l'administration d'accéder au terrain dans lequel la canalisation est enfouie.

Droit pour le bénéficiaire d'effectuer tous travaux d'entretien et de réparation à condition d'en prévenir les personnes exploitant les terrains (art. R. 152-14 du code rural).

2) Obligation de faire imposées au propriétaire

Néant

B) Limitation au droit d'utiliser le sol

1) Obligations passives

Obligation pour les propriétaires et leurs ayants droit de s'abstenir de tout acte de nature à nuire au bon fonctionnement, à l'entretien et à la conservation de l'ouvrage (art. R. 152-3 du code rural).

2) Droits résiduels du propriétaire

Droit pour le propriétaire d'obtenir l'octroi d'un permis de construire, même si pour ce faire il convient de procéder au déplacement des canalisations. Les frais de ce déplacement des canalisations sont à la charge du bénéficiaire de la servitude (article R. 152-15 du code rural), d'où nécessité de prévoir, lors de l'élaboration des projets, des tracés de canalisations qui ménagent les possibilités d'implantation ultérieure de constructions notamment aux abords des agglomérations.

C'est ainsi que près des zones agglomérées les tracés de canalisations devront être prévus de préférence dans les lisières des parcelles, ou les traverser de manière telle qu'une utilisation rationnelle soit possible de part et d'autre de la canalisation (circulaire du 24 février 1965).

Droit pour le propriétaire qui s'est vu opposer un refus de permis de construire du fait de l'exercice de la servitude, de requérir soit à l'amiable, soit par voie d'expropriation l'acquisition totale de sa propriété par le maître de l'ouvrage (article R. 152-15 du code rural).

DECRET n° 91-1147 du 14 octobre 1991

relatif à l'exécution de travaux à proximité de certains ouvrages souterrains, aériens ou subaquatiques de transport ou de distribution

(J.O. du 9 novembre 1991)

(NOR : INDX8900094D)

Vu le code des communes, et notamment les articles L. 131-2, L. 131-13, R. 371-1, R. 371-15 ;

Vu le code des P et T, et notamment les articles L. 69-1, R. 44-1 et R. 44-2 ;

Vu le code minier, et notamment les articles 71-2, 73 et 101 ;

Vu le code de la santé, et notamment les articles L. 19 à L. 25-1 et L. 33 à L. 35-8 ;

Vu le code du travail, et notamment l'article L. 231-1 ;

Vu la loi du 15 juin 1906 sur les distributions d'énergie électrique, et notamment les articles 12 et 18 ;

Vu la loi du 15 février 1941 sur l'organisation de la production, du transport et de la distribution de gaz ;

Vu la loi n° 571 du 28 octobre 1943 modifiée relative aux appareils à pression de vapeur employés à terre et aux appareils à pression de gaz employés à terre ou à bord des bateaux de navigation intérieure, et notamment son article 2 ;

Vu la loi n° 49-1060 du 2 août 1949 modifiée relative à la construction d'un pipeline entre la basse Seine et la région parisienne et à la création d'une société de transports pétroliers par pipelines, ensemble le décret n° 50-836 du 8 juillet 1950 modifié pris pour son application ;

Vu la loi de finances pour 1958 (2e partie) n° 58-336 du 29 mars 1958, et notamment l'article 11, modifié par la loi n° 87-565 du 22 juillet 1987, ensemble le décret n° 59-645 du 16 mai 1959 modifié pris pour application dudit article 11 ;

Vu la loi n° 65-498 du 29 juin 1965 relative au transport des produits chimiques par canalisations, modifiée par la loi n° 87-565 du 22 juillet 1987, ensemble le décret n° 65-881 du 18 octobre 1965 pris pour son application ;

Vu la loi n° 80-531 du 15 juillet 1980 relative aux économies d'énergie et à l'utilisation de la chaleur, ensemble le décret n° 81542 du 13 mai 1981 pris pour son application.

Vu le décret n° 59-998 du 14 août 1959 réglementant la sécurité pour les pipelines à hydrocarbures liquides ou liquéfiés sous pression ;

Vu le décret n° 63-766 du 30 juillet 1963 relatif à l'organisation et au fonctionnement du Conseil d'Etat, et notamment l'article 21, avant-dernier alinéa ;

Vu le décret n° 65-48 du 8 janvier 1965, et notamment son titre XII relatif aux mesures spéciales de protection à prendre pour les travaux effectués au voisinage des installations électriques ;

Vu le décret n° 85-1108 du 15 octobre 1985 relatif au régime des transport de gaz combustibles par canalisations, et notamment son article 35 ;

Vu le décret n° 89-788 du 24 octobre 1989 portant application de la loi du 22 juillet 1987 relative à l'organisation de la sécurité civile, à la protection de la forêt contre l'incendie et à la prévention des risques majeurs et soumettant à déclaration et au contrôle de l'Etat certaines catégories d'ouvrages de transport d'hydrocarbures liquides ou liquéfiés.

Vu la décision du Conseil constitutionnel en date du 23 septembre 1987,

**TITRE PREMIER
DISPOSITIONS GENERALES**

Art. 1er - Les dispositions du présent décret s'appliquent aux travaux effectués au voisinage des ouvrages souterrains, aériens ou subaquatiques indiqués ci-dessus :

a) ouvrages de transport d'hydrocarbures liquides ou liquéfiés ;

b) ouvrages de transport de produits chimiques ;

c) ouvrages de transport ou de distribution de gaz,

d) installations électriques, et notamment les lignes électriques souterraines ou aériennes de transport ou de distribution d'électricité ;

e) ouvrages de télécommunication, à l'exception des câbles sous-marins ;

f) ouvrages de prélèvement et de distribution d'eau destinée à la consommation humaine en pression ou à écoulement libre ;

g) réservoirs d'eau destinée à la consommation humaine, enterrés, en pression ou à écoulement libre ;

h) ouvrages de transport ou de distribution de vapeur d'eau, d'eau surchauffée, d'eau chaude ou d'eau glacée;

i) ouvrages d'assainissement.

Ces travaux et les distances à prendre en compte sont définis aux annexes I et VII du présent décret.

Le présent décret ne s'applique pas aux travaux agricoles de préparation superficielle du sol.

Art. 2 - Les ouvrages constituant une infrastructure militaire et couverts par le secret de la défense nationale sont exclus du champ d'application du présent décret.

Art. 3 - Pour permettre l'application des dispositions prévues aux articles 4 et 7 ci-dessus, les exploitants des ouvrages doivent communiquer aux mairies et tenir à jour, sous leur seule responsabilité, les adresses auxquelles doivent être envoyées les demandes de renseignements prévues au titre II et les déclarations d'intention de commencement de travaux prévues au titre III.

Un plan établi et mis à jour par chaque exploitant concerné est déposé en mairie et tenu à la disposition du public. Ce plan définit, à l'intérieur du territoire communal, les zones dans lesquelles s'appliquent les dispositions des articles 4, alinéa 2 et 7, alinéa premier. Un arrêté interministériel pris dans les formes prévues à l'article 4 détermine les modalités d'application du présent article.

TITRE II

MESURES A PRENDRE LORS DE L'ELABORATION DE PROJETS DE TRAVAUX DEMANDE DE RENSEIGNEMENTS

Art. 4 - Toute personne physique ou morale de droit public ou de droit privé, qui envisage la réalisation sur le territoire d'une commune de travaux énumérés aux annexes I à VII du présent décret, doit, au stade de l'élaboration du projet, se renseigner auprès de la mairie de cette commune sur l'existence et les zones d'implantation éventuelles des ouvrages définis à l'article 1er.

Une demande de renseignements doit être adressée à chacun des exploitants d'ouvrages qui ont communiqué leur adresse à la mairie, dès lors que les travaux envisagés se situent dans une zone définie par le plan établi à cet effet par l'exploitant concerné et déposé par lui auprès de la mairie en application de l'article 3.

Cette demande doit être faite par le maître de l'ouvrage ou le maître d'oeuvre, lorsqu'il en existe un, au moyen d'un imprimé conforme au modèle déterminé par un arrêté conjoint des ministres contresignataires du présent décret.

Sont toutefois dispensées de la demande de renseignements auprès des exploitants d'ouvrages de transport et de distribution les personnes qui envisagent des travaux de faible ampleur ne comportant pas de fouille du sol, tels que ceux qui sont mentionnés à l'annexe VIII.

Cette disposition ne dispense pas du respect des obligations énoncées à l'article 7.

Les exploitants sont tenus de répondre, dans le délai d'un mois à compter de la date de réception de la demande, au moyen d'un récépissé conforme au modèle déterminé par l'arrêté prévu au troisième alinéa.

Art. 5 - Si la déclaration d'intention de commencement de travaux mentionnée à l'article 7 n'est pas effectuée dans le délai de six mois à compter de la demande de renseignements, cette dernière doit être renouvelée.

Art. 6 - La consultation prévue par le présent titre exonère des obligations définies à l'article 7 ci-dessus dès lors que la réponse des exploitants fait apparaître que les travaux envisagés n'entrent pas dans le champ d'application des annexes I à VII du présent décret et dès lors que les travaux sont entrepris six mois au plus tard après la demande de renseignements mentionnée à l'article 4. Il en est de même en cas d'absence de réponse des exploitants dans le délai d'un mois prévu à l'article 4.

TITRE III MESURES A PRENDRE PREALABLEMENT A L'EXECUTION DES TRAVAUX

Déclaration d'intention de commencement de travaux

Art. 7 - Les entreprises, y compris les entreprises sous-traitantes ou membres d'un groupement d'entreprises, chargées de l'exécution de travaux entrant dans le champ d'application des annexes I à VII du présent décret, doivent adresser une déclaration d'intention de commencement des travaux à chaque exploitant d'ouvrage concerné par les travaux.

Cette déclaration qui est établie sur un imprimé conforme au modèle déterminé par l'arrêté prévu à l'article 4, doit être reçue par les exploitants d'ouvrages dix jours au moins, jours fériés non compris, avant la date de début des travaux.

Lorsque les travaux sont exécutés par un particulier, il lui appartient d'effectuer cette déclaration.

Art. 8 - Les exploitants des ouvrages destinataires d'une déclaration mentionnée à l'article 7 répondent à celle-ci au moyen d'un récépissé conforme au modèle déterminé par l'arrêté prévu à l'article 4.

Cette réponse doit être reçue par l'exécutant de travaux au plus tard neuf jours, jours fériés non compris, après la date de réception de la déclaration.

Art. 9 - En ce qui concerne les travaux effectués à proximité d'ouvrages souterrains de transport d'hydrocarbures liquides ou liquéfiés ou de produits chimiques, les exploitants arrêtent, en accord avec l'exécutant des travaux, les mesures à prendre pendant les travaux pour assurer dans l'immédiat et à terme la conservation et la stabilité des ouvrages ainsi que pour sauvegarder, compte tenu des dangers présentés par les produits transportés, la sécurité des personnes et de l'environnement. Ces mesures peuvent, en cas de risques exceptionnels pour la sécurité, comporter l'information des services départementaux d'incendie.

Les travaux ne peuvent être entrepris qu'après la communication des indications fournies par les exploitants concernés et la mise en oeuvre des mesures définies en application de l'alinéa premier. Toutefois, à défaut de réponse des exploitants concernés dans un délai fixé à l'article 8, les travaux peuvent être entrepris trois jours, jours fériés non compris, après l'envoi par l'exécutant des travaux d'une lettre de rappel confirmant son intention d'entreprendre les travaux.

L'exécutant des travaux informe les personnes qui travaillent sous sa direction, au moyen d'une consigne écrite, des mesures de protection qui doivent être mises en oeuvre lors de l'exécution des travaux. Il est tenu d'aviser l'exploitant de l'ouvrage ainsi que le maire de la commune en cas de dégradation d'un ouvrage ou de toute autre anomalie.

Art. 10 - En ce qui concerne les travaux effectués à proximité d'ouvrages énumérés à l'article 1er autres que ceux mentionnés à l'article 9, les exploitants communiquent au moyen du récépissé prévu à l'article 8, sous leur responsabilité et avec le maximum de précisions possible tous les renseignements en leur possession sur l'emplacement de leurs ouvrages existant dans la zone où se situent les travaux projetés et y joignent les recommandations techniques écrites applicables à l'exécution des travaux à proximité desdits ouvrages.

Si les travaux, en raison de leurs conditions de réalisation telles que celles-ci sont précisées dans la déclaration souscrite par l'exécutant, rendent nécessaire le repérage, préalable et en commun, de l'emplacement sur le sol des ouvrages, les exploitants en avisent, au moyen du même récépissé, l'exécutant des travaux afin de coordonner les dispositions à prendre.

Les travaux ne peuvent être entrepris qu'après la communication des indications et recommandations fournies par les exploitants concernés. Toutefois, à défaut de réponse des exploitants concernés dans le délai fixé à l'article 8, les travaux peuvent être entrepris trois jours, jours fériés non compris, après l'envoi par l'exécutant des travaux d'une lettre de rappel confirmant son intention d'entreprendre les travaux.

Art. 11 - En cas d'urgence justifiée par la sécurité, la continuité du service public ou la sauvegarde des personnes ou des biens, ou en cas de force majeure, les travaux indispensables peuvent être effectués immédiatement, sans que l'entreprise ou la personne qui en est chargée ait à faire de déclaration d'intention de commencement de travaux, à charge pour elle d'en aviser sans délai et si possible préalablement le maire et les exploitants.

Toutefois, pour les travaux au voisinage des installations électriques souterraines ou aériennes, l'urgence n'autorise pas l'exécutant des travaux à intervenir sans en aviser préalablement les exploitants concernés, en dehors des cas ou une telle intervention est prévue par une convention particulière.

Dans les zones de servitudes protégeant les ouvrages souterrains d'hydrocarbures et de produits chimiques, l'urgence n'autorise pas l'exécutant des travaux à intervenir sans obtenir préalablement l'accord du représentant de l'Etat ou de l'exploitant de l'ouvrage.

Art. 12 - Pour les travaux effectués à proximité des installations électriques aériennes, les services publics ou entreprises qui ont passé des conventions portant sur la sécurité avec les exploitants de ces installations ne sont pas tenus d'adresser à ceux-ci une déclaration d'intention de commencement de travaux.

Art. 13 - Si les travaux annoncés dans la déclaration d'intention de commencement de travaux ne sont pas entrepris dans le délai de deux mois à compter de la date du récépissé, le déclarant doit déposer une nouvelle déclaration.

En cas d'interruption des travaux supérieure à deux mois, le déclarant doit aviser les exploitants des ouvrages concernés lors de la reprise de ceux-ci.

Art. 14 - Pour la réalisation des travaux effectués au voisinage des installations électriques, par toute personne physique ou morale de droit public ou de droit privé, les conditions de mise hors tension, de mise hors d'atteinte ou de mise en oeuvre de dispositions particulières de ces installations sont fixées par arrêté du ministre chargé de l'industrie.

Art. 15 - L'article 36 du décret du 15 octobre 1985 relatif au régime des transports de gaz combustibles par canalisations est abrogé.²²

TITRE IV

DISPOSITIONS PARTICULIERES AUX OUVRAGES DE TELECOMMUNICATIONS

Art. 16. - A l'article L.69-1, alinéa 3, du code des postes et télécommunications, les mots: du maître de l'ouvrage ou du maître d'oeuvre d'opérations de travaux publics ou privés sont supprimés.

Art. 17. - (Voir au chapitre 1er du titre IV du livre II de la deuxième partie du Code des postes et télécommunications l'article R. 42-1 ajouté).

Art. 18. - (Voir les articles R. 44-1 à R. 44-4 du chapitre II du titre IV du livre II de la deuxième partie du Code des postes et télécommunications modifiés ou ajoutés).

TITRE V
DISPOSITIONS FINALES

Art. 19 - Les dispositions du présent décret s'appliquent sans préjudice des dispositions particulières édictées pour la protection de certaines catégories d'ouvrages mentionnés à l'article 1er et des mesures spécifiques imposées aux personnes relevant du code du travail, notamment par le décret du 8 janvier 1965 susvisé.

ANNEXE VII

Travaux effectués au voisinage des ouvrages souterrains de transport ou de distribution d'eau sous pression, de vapeur d'eau, d'eau surchauffée, d'eau chaude ou d'eau glacée et des ouvrages d'assainissement

I. - Tous travaux ou opérations exécutés en tout ou partie à moins de 2 mètres de l'aplomb, augmentés d'un mètre par mètre de profondeur d'excavation desdits ouvrages, et notamment :

1. Exécution de terrassements pour construction ou modification de barrages, plans d'eau, canaux ou fossés, voies ferrées, routes, parkings, ponts, passages souterrains ou aériens, fosses, terrains de sport ou de loisirs, fondations de bâtiments, de murs, de clôtures ou d'autres ouvrages ;

2. Ouverture, exploitation de mines, de carrières à ciel ouvert, de décharges publiques ou non ;

3. Travaux de pose, déplacement ou enlèvement de canalisations, drains, branchements enterrés de toute nature et interventions diverses sur ces ouvrages ;

4. Fouilles, forages, fonçages horizontaux, défonçages, enfoncements par battage ou tout autre procédé mécanique de piquets, pieux, palplanches, sondes perforatrices ou tout autre matériel de forage ;

5. Circulation d'engins ou de véhicules hors voirie pesant en charge plus de 7 tonnes par essieu (lorsque les canalisations de transport ou de distribution d'eau, d'eau chaude, d'eau surchauffée, de vapeur ou d'eau glacée et les ouvrages d'assainissement sont en caniveau en béton) ou plus de 3,5 tonnes au total (lorsque ces canalisations ou ouvrages sont enterrés directement), emprunts ou dépôts de matériaux ;

6. Pose d'éléments d'ancrage ou de haubanage aériens ou souterrains ;

7. Interventions sur canalisations enterrées, en particulier à la suite de fuites d'eau ;

8. Travaux de génie agricole tels que drainages, sous-solages, curages de fossés ;

9. Plantations d'arbres et essouchages effectués à l'aide de moyens mécaniques ;

10. Travaux de démolition.

II. - Tous les travaux et opérations exécutés à moins de 40 mètres d'un ouvrage souterrain visé ci-dessus lorsqu'ils comportent l'emploi d'explosifs ou sont susceptibles de transmettre des vibrations audit ouvrage.

III. - Tous travaux d'injection ou de consolidation du sol exercés à moins de 50 mètres d'un ouvrage.

Articles L. 152-L. 152-2 issus de la loi n° 62-904 du 4 août 1962

Articles R. 152-1 à R. 152-15 issus du décret n° 64-153 du 15 février 1964

Art. L. 152-1. - Il est institué au profit des collectivités publiques, des établissements publics ou des concessionnaires de services publics qui entreprennent des travaux d'établissement de canalisations d'eau potable ou d'évacuation d'eaux usées ou pluviales une servitude leur conférant le droit d'établir à demeure des canalisations souterraines dans les terrains privés non bâtis, excepté les cours et jardins attenants aux habitations.

L'établissement de cette servitude ouvre droit à indemnité.

Un décret en Conseil d'Etat fixe les modalités d'application du présent article afin notamment que les conditions d'exercice de la servitude soient rationnelles et les moins dommageables à l'utilisation présente et future des terrains.

Art. L. 152-2. - Les contestations relatives à l'indemnité prévue au deuxième alinéa de l'article L. 152-1 sont jugées comme en matière d'expropriation pour cause d'utilité publique.

Art. R.* 152-1. - Les personnes publiques définies au premier alinéa de l'article L. 152-1 et leurs concessionnaires, à qui les propriétaires intéressés n'ont pas donné les facilités nécessaires à l'établissement, au fonctionnement ou à l'entretien des canalisations souterraines d'eau potable ou d'évacuation d'eaux usées ou pluviales, peuvent obtenir l'établissement de la servitude prévue audit article, dans les conditions déterminées aux articles R.* 152-2 à .* 152-15.

Art. R.* 152-2.- Sauf dispositions contraires de l'arrêté préfectoral prévu à l'article R.* 152-10 décidant, dans l'intérêt de l'exploitation de la parcelle que traverse la canalisation, que la servitude n'entraîne pas certains des effets énumérés au présent article, la servitude donne à son bénéficiaire le droit :

1° D'enfouir dans une bande de terrain dont la largeur est fixée par le préfet, mais qui ne pourra dépasser trois mètres, une ou plusieurs canalisations, une hauteur minimum de 0,60 mètre étant respectée entre la génératrice supérieure des canalisations et le niveau du sol après les travaux ;

2° D'essarter dans la bande de terrain prévue au 1° ci-dessus et, le cas échéant, dans une bande plus large déterminée par l'arrêté préfectoral, les arbres susceptibles de nuire à l'établissement et à l'entretien de la canalisation ;

3° D'accéder au terrain dans lequel la conduite est enfouie, les agents chargés du contrôle bénéficiant du même droit d'accès ;

4° D'effectuer tous travaux d'entretien et de réparation conformément aux dispositions de l'article R.* 152-14.

Art. R.* 152-3. - La servitude oblige les propriétaires et leurs ayants droit à s'abstenir de toute faire de nature à nuire au bon fonctionnement, à l'entretien et à la conservation de l'ouvrage.

Art. R.* 152-4. - La personne morale de droit public maître de l'ouvrage ou son concessionnaire qui sollicite le bénéfice de l'article L. 152-1, adresse à cet effet une demande au préfet.

A cette demande sont annexés :

1° Une note donnant toutes précisions utiles sur l'objet des travaux et sur leur caractère technique;

2° Le plan des ouvrages prévus ;

3° Le plan parcellaire des terrains sur lesquels l'établissement de la servitude est envisagé, avec l'indication du tracé des canalisations à établir, de la profondeur minimum à laquelle les canalisations seront posées, de la largeur des bandes prévues aux 1° et 2° de l'article R.* 152-2 et de tous les autres éléments de la servitude. Ces éléments devront être arrêtés de manière que la canalisation soit établie de la façon la plus rationnelle et que la moindre atteinte possible soit portée aux conditions présentes et futures de l'exploitation des terrains ;

4° La liste par commune des propriétaires, établie à l'aide d'extraits des documents cadastraux délivrés par le service du cadastre ou à l'aide des renseignements délivrés par le conservateur des hypothèques au vu du fichier immobilier ou par tous autres moyens.

Lorsque les travaux ont pour objet l'établissement de canalisations souterraines d'adduction d'eau dont le coût total excède le montant fixe au C de l'article 3 du décret n° 77-1141 du 12 octobre 1977 pris pour l'application de l'article 2 de la loi n° 76-629 du 10 juillet 1976 relative à la protection de la nature, la demande est accompagnée de l'étude d'impact définie à l'article 2 du même décret.

Art. R.* 152-5. - Après consultation des services intéressés et notamment du directeur départemental de l'agriculture et de la forêt chargé du contrôle, le préfet prescrit, par arrêté, l'ouverture d'une enquête dans chacune des communes où sont situés les terrains devant être grevés de la servitude et désigne un commissaire enquêteur.

Un extrait du dossier comprenant pour chacune des communes intéressées les documents énumérés à l'article R.* 152-4 est déposé, pendant huit jours au moins, à la mairie.

Art. R.* 152-6 - L'avis de l'ouverture de l'enquête est publié huit jours au moins avant la date de cette ouverture, par affiche apposée à la porte de la mairie ; cet avis donne tous

renseignements utiles sur l'enquête, notamment sur son objet, sa durée et les conditions de consultation du dossier par le public. Le maire certifie qu'il a procédé à cet affichage.

Art. R.* 152-7. - Notification individuelle du dépôt du dossier est faite par le demandeur aux propriétaires intéressés, dans les formes et suivant les conditions prévues aux articles R. 11-22 et R. 11-23 du code de l'expropriation pour cause d'utilité publique.

Cette notification comporte la mention du montant de l'indemnité proposée en réparation du préjudice causé par l'établissement de la servitude et par toutes les sujétions pouvant en découler.

Art. R.* 152-8. - Pendant la période de dépôt prévue à l'article R.* 152-5, les réclamations et observations peuvent être soit consignées par les intéressés directement sur le registre d'enquête établi sur feuillets non mobiles cotés et paraphés par le maire, soit adressées par écrit au maire ou au commissaire enquêteur, qui les annexe audit registre.

A l'expiration de ladite période, le registre d'enquête est clos et signé par le maire et transmis, dans les vingt-quatre heures, avec le dossier d'enquête, au commissaire enquêteur.

Le commissaire enquêteur, dans un délai de quinze jours, dresse le procès verbal de ces opérations et, après avoir entendu éventuellement toutes personnes susceptibles de l'éclairer, transmet le dossier avec son avis au préfet par l'intermédiaire du directeur départemental de l'agriculture et de la forêt chargé du contrôle.

Art. R.* 152-9. - Si le commissaire enquêteur propose des modifications au tracé ou à la définition des servitudes et si ces modifications tendent à appliquer la servitude à des propriétés nouvelles ou à aggraver la servitude antérieurement prévue, notification directe en est faite par le demandeur aux intéressés dans les formes prévues à l'article R.* 152-7.

Les intéressés ont un nouveau délai de huit jours pour prendre connaissance à la mairie du plan modifié et présenter leurs observations.

A l'expiration de ce délai, le commissaire enquêteur, dans un délai maximum de huit jours, transmet le dossier avec ses conclusions au préfet par l'intermédiaire du directeur départemental de l'agriculture et de la forêt chargé du contrôle.

Art. R.* 152-10.- Le préfet statue par arrêté sur l'établissement des servitudes. Dans l'arrêté, les propriétés sont désignées et l'identité des propriétaires est précisée conformément aux dispositions de l'alinéa 2 de l'article R. 11-28 du code de l'expropriation pour cause d'utilité publique.

Au cas où la définition du tracé et des servitudes par le préfet doit être différente de celle soumise à l'enquête et doit l'aggraver, les dispositions de l'article R.* 152-9 relatives à une nouvelle consultation des intéressés et du commissaire enquêteur sont applicables.

Art. R.* 152-11. - L'arrêté préfectoral est notifié au demandeur et au directeur départemental de l'équipement et affiché à la mairie de chaque commune intéressée.

Il est également notifié à chaque propriétaire, à la diligence du demandeur, par lettre recommandée avec demande d'avis de réception.

Au cas où un propriétaire intéressé ne pourrait être atteint, la notification est faite au fermier, locataire, gardien ou régisseur de la propriété ou, à défaut, au maire de la commune où se trouve celle-ci.

Art. R.* 152-12. - Lorsque les travaux font l'objet d'une déclaration d'utilité publique et que le demandeur est en mesure, avant celle-ci, de déterminer les parcelles qui seront grevées par la servitude et de fournir le tracé précis des canalisations à établir, l'enquête prévue par les articles R.* 152-5 à R.* 152-9 peut être menée en même temps que l'enquête parcellaire avec laquelle elle peut être confondue.

Art. R.* 152-13. - Le montant des indemnités dues en raison de l'établissement de la servitude est fixé conformément aux dispositions en vigueur en matière d'expropriation pour cause d'utilité publique; il couvre le préjudice subi par la réduction permanente du droit des propriétaires des terrains grevés.

Art. R.* 152-14. - La date du commencement des travaux sur les terrains grevés de servitudes est portée à la connaissance des propriétaires et exploitants huit jours au moins avant la date prévue pour le début des travaux. Un état des lieux doit, si cela est nécessaire, être dressé contradictoirement en vue de la constatation éventuelle des dommages pouvant résulter desdits travaux.

L'indemnisation des dommages résultant des travaux est fixée, à défaut d'accord amiable, par le tribunal administratif en premier ressort.

Art. R.* 152-15. - Si le rejet d'une demande de permis de construire a pour motif l'exercice du droit de servitude dans la parcelle considérée, son propriétaire peut requérir son acquisition totale par le maître de l'ouvrage, soit à l'amiable, soit par voie d'expropriation.

Si le permis de construire est accordé sous réserve d'un déplacement des canalisations, les frais de ce déplacement sont à la charge du bénéficiaire de la servitude.



Servitudes PM1

Servitudes relatives aux Plans de Prévention des Risques Naturels Prévisibles



**PRÉFÈTE DE L'ESSONNE
PRÉFET DES YVELINES**

ARRÊTÉ INTER-PREFECTORAL

**n° 2017 – DDT – SE - 436 du 16 juin 2017
portant approbation du
plan de prévention des risques naturels prévisibles d'inondation
des cours d'eau de l'Orge et de la Sallemouille dans les départements
de l'Essonne et des Yvelines**

LA PRÉFÈTE DE L'ESSONNE

**Chevalier de la Légion d'Honneur
Officier de l'Ordre National du Mérite
Chevalier des Palmes académiques
Chevalier du Mérite Agricole**

LE PRÉFET DES YVELINES

Chevalier de l'Ordre National du Mérite

VU le code de l'environnement, notamment ses articles L.562-1 à L.562-8, et R.562-1 à R.562-10-2 ;

VU le code de l'urbanisme, notamment ses articles L.161-1, L.162-1, L.163-10, L.151-43, L.153-60, L.152-7 et R.161-8 ;

VU le code des assurances, notamment ses articles L.125-1 à L.125-6 ;

VU le décret n°2004-374 du 29 avril 2004 relatif aux pouvoirs des préfets, à l'organisation et à l'action des services de l'État dans les régions et départements ;

VU le décret du 21 avril 2016, portant nomination de Madame Josiane CHEVALIER, en qualité de préfète de l'Essonne ;

VU le décret du 23 juillet 2015 portant nomination de Monsieur Serge MORVAN, en qualité de préfet des Yvelines ;

VU le plan d'exposition aux risques prévisibles sur l'Orge aval, approuvé le 13 décembre 1993 pour les communes d'Athis-Mons, Épinay-sur-Orge, Juvisy-sur-Orge, Leuville-sur-Orge, Longpont-sur-Orge, Morsang-sur-Orge, Sainte-Geneviève-des-Bois, St-Michel-sur-Orge, Saint-Germain-lès-Arpajon, Villemoisson-sur-Orge, Villiers sur Orge, Viry-Châtillon, approuvé le 31 mars 1994 pour la commune Savigny-sur-Orge et approuvé le 2 août 1994 pour la commune de Brétigny-sur-Orge ;

VU l'arrêté préfectoral du 2 novembre 1992 portant délimitation du périmètre des zones à risque d'inondation des cours d'eau non domaniaux, pris en application de l'article R.111-3 du code de l'urbanisme, pour les communes de Saint-Martin-de-Bréthencourt et de Sainte-Mesme ;

VU l'arrêté préfectoral n°2000/DDE/STEPE/0302 du 19 décembre 2000 prescrivant un Plan de prévention des risques inondation de la vallée de l'Orge supérieure, pour les communes de Dourdan, Roinville-sous-Dourdan, Sermaise, Saint-Chéron, Breux-Jouy, Breuillet, Saint-Yon, Égly, Bruyères-le-Châtel, Ollainville et Arpajon ;

VU le plan de prévention des risques d'inondation de la Seine dans le département de l'Essonne, approuvé par arrêté préfectoral n°2003-PREF.DCL/0375 du 20 octobre 2003 ;

ARTICLE 2

Le PPRi des cours d'eau de l'Orge et de la Sallemouille comprend :

- **une notice de présentation** précisant la politique de prévention des risques, la procédure d'élaboration du PPRi, les effets du PPRi, les raisons de la prescription du PPRi sur le secteur géographique concerné, les phénomènes naturels pris en compte, les éléments de définition des enjeux, les règles d'élaboration du zonage réglementaire, la présentation du règlement et du zonage réglementaire ;
- **une cartographie des zones réglementaires** faisant apparaître les limites des zones exposées aux risques mentionnées aux 1° et 2° du II de l'article L. 562-1 du code de l'environnement ;
- **un règlement** comportant, en tant que de besoin, pour chaque zone ou secteur, les mesures d'interdiction et les prescriptions mentionnées au II de l'article L.562-1 du code de l'environnement.

ARTICLE 3

Le PPRi vaut servitude d'utilité publique. Il est annexé au document d'urbanisme des communes mentionnées à l'article 1 dans un délai de 3 mois à compter de la réception du présent arrêté, conformément aux dispositions des articles L.161-1, L.162-1, L.163-10, L.151-43, L.153-60, L.152-7 et R.161-8 du code de l'urbanisme.

ARTICLE 4

Cet arrêté, annexé au PPRi des cours d'eau de l'Orge et de la Sallemouille, est notifié :

- aux maires des communes mentionnées à l'article 1 ;
- aux présidents des établissements publics de coopération intercommunale désignés à l'article 5.

ARTICLE 5

Une copie du présent arrêté est affichée pendant un mois au moins :

- dans chacune des mairies des communes mentionnées à l'article 1 ;
- aux sièges des établissements publics de coopération intercommunale concernés par les communes mentionnées à l'article 1 (Communauté de Communes Entre Juine et Renarde, Communauté de Communes Pays de Limours, Communauté de Communes Dourdannais en Hurepoix, Communauté d'Agglomération Rambouillet Territoires, Communauté d'Agglomération Cœur d'Essonne Agglomération, Communauté d'Agglomération Communauté Paris Saclay, Établissement Public Territorial Grand Orly Seine Bièvre).

Le PPRi approuvé est tenu à la disposition du public, aux mairies des communes mentionnées à l'article 1, aux jours et heures habituels d'ouverture des bureaux, par tout procédé en usage dans ces mairies et aux sièges de ces établissements publics de coopération intercommunale, ainsi qu'aux préfectures de l'Essonne et des Yvelines.

Ces mesures seront justifiées par un certificat des maires et des présidents des établissements publics de coopération intercommunale concernés.

ARTICLE 6

Le présent arrêté fera l'objet d'une mention en caractères apparents dans les journaux suivants :

- le Parisien édition de l'Essonne pour le département de l'Essonne ;
- le Parisien édition des Yvelines pour le département des Yvelines.

VU le plan de prévention des risques d'inondation de la vallée de l'Yvette dans le département de l'Essonne, approuvé par arrêté préfectoral n°2006-PREF.DRCL/566 du 26 septembre 2006,

VU l'arrêté inter-préfectoral 2012-DDT-SE n°629 du 21 décembre 2012 prescrivant l'établissement du plan de prévention des risques naturels prévisibles d'inondation des cours d'eau de l'Orge et de la Sallemouille dans les départements de l'Essonne et des Yvelines ;

VU l'arrêté inter-préfectoral 2015-DDT-SE n°676 du 21 décembre 2015 portant prorogation du délai d'établissement du plan de prévention des risques naturels prévisibles d'inondation des cours d'eau de l'Orge et de la Sallemouille dans les départements de l'Essonne et des Yvelines ;

VU les consultations officielles qui se sont déroulées du 25 mars 2015 au 25 mai 2015 conformément à l'article R.562-7 du code de l'environnement ;

VU l'arrêté préfectoral du 7 décembre 2015 portant approbation du plan de gestion des risques d'inondation (PGR) du bassin Seine-Normandie ;

VU les secondes consultations officielles qui se sont déroulées du 18 octobre 2016 au 18 décembre 2016 suite à la modification du projet de PPRI conformément à l'article R.562-7 du code de l'environnement ;

VU l'arrêté inter-préfectoral n°2017-PREF/DRCL/BEPAFI/SSPILL/047 du 2 février 2017 prescrivant l'ouverture d'une enquête publique préalable à l'élaboration du plan de prévention des risques naturels prévisibles d'inondation des cours d'eau de l'Orge et de la Sallemouille dans les départements de l'Essonne et des Yvelines ;

VU le rapport et les conclusions de la commission d'enquête du 18 mai 2017 suite à l'enquête publique qui s'est déroulée du 13 mars 2017 au 21 avril 2017 inclus ;

CONSIDÉRANT qu'il convient de mettre en œuvre des dispositions destinées notamment à maîtriser l'urbanisation dans les zones à risque, à assurer la sécurité des personnes et des biens, à réduire la vulnérabilité des biens existants et à préserver les champs d'expansion des crues ;

CONSIDÉRANT que la mise en œuvre de la politique de prévention du risque d'inondation et de gestion des zones inondables des vallées de l'Orge et de la Sallemouille conduit à prendre :

- des mesures d'interdiction ou de prescription ;
- des mesures de prévention, de protection et de sauvegarde ;
- des mesures relatives à l'aménagement, l'utilisation ou l'exploitation des constructions, des ouvrages, des espaces mis en culture ou plantés.

SUR proposition des directeurs départementaux des territoires de l'Essonne et des Yvelines :

ARRÊTENT

ARTICLE 1

Le plan de prévention des risques naturels prévisibles d'inondation (PPRI) des cours d'eau de l'Orge et de la Sallemouille dans les départements de l'Essonne et des Yvelines, tel qu'annexé au présent arrêté, est approuvé pour les communes suivantes :

- **Communes de l'Essonne** : Arpajon, Athis-Mons, Brétigny-Sur-Orge, Breuillet, Breux-Jouy, Bruyères-Le-Châtel, Corbreuse, Dourdan, Épinay-Sur-Orge, Égly, Gometz-La-Ville, Gometz-Le-Châtel, Janvry, Juvisy-Sur-Orge, Leuville-Sur-Orge, Linas, Longpont-Sur-Orge, Marcoussis, Morsang-Sur-Orge, Ollainville, Roinville-Sous-Dourdan, Saint-Chéron, Sainte-Geneviève-Des-Bois, Saint-Germain-Lès-Arpajon, Saint-Jean-de-Beauregard, Saint-Michel-Sur-Orge, Saint-Yon, Savigny-Sur-Orge, Sermaise, Villemoisson-Sur-Orge, Villiers-Sur-Orge, Viry-Châtillon ;
- **Communes des Yvelines** : Saint-Martin-de-Bréthencourt, Sainte-Mesme.

ARTICLE 7

Les arrêtés du 13 décembre 1993 pour les communes d'Athis-Mons, Épinay-sur-Orge, Juvisy-sur-Orge, Leuville-sur-Orge, Longpont-sur-Orge, Morsang-sur-Orge, Sainte-Geneviève-des-Bois, St-Michel-sur-Orge, Saint-Germain-lès-Arpajon, Villemoisson-sur-Orge, Villiers-sur-Orge, Viry-Châtillon, du 31 mars 1994 pour la commune de Savigny-sur-Orge et du 2 août 1994 pour Brétigny-sur-Orge approuvant le plan d'exposition aux risques naturels prévisibles d'inondation (PERI) de la vallée de l'Orge aval sont abrogés.

L'arrêté préfectoral n°2000/DDE/STEPE/0302 du 19 décembre 2000 prescrivant un plan de prévention des risques inondation de la Vallée de l'Orge supérieure, pour les communes de Dourdan, Roinville-sous-Dourdan, Sermaise, Saint-Chéron, Breux-Jouy, Breuillet, Saint-Yon, Égly, Bruyères-le-Châtel, Ollainville et Arpajon est abrogé.

L'arrêté préfectoral du 2 novembre 1992 portant délimitation du périmètre des zones à risque d'inondation des cours d'eau non domaniaux, pris en application de l'article R.111-3 du code de l'urbanisme pour les communes de Saint-Martin-de-Bréthencourt et de Sainte-Mesme est abrogé.

ARTICLE 8 :

Le présent arrêté pourra faire l'objet d'un recours contentieux devant le tribunal administratif de Versailles, dans un délai de deux mois à compter de sa notification ou de sa publication, conformément aux articles R.421-1 à R.421-5 du code de justice administrative.

ARTICLE 9 :

Le plan de prévention des risques d'inondation des cours d'eau de l'Orge et de la Sallemouille pourra être révisé selon les formes de son élaboration, en application de l'article L.562-4-1 (I) du code de l'environnement et selon les modalités de l'article R.562-10 du même code. Il pourra également faire l'objet de modifications, dans les conditions et limites prévues par l'article L.562-4-1 (II) du code de l'environnement et selon la procédure décrite aux articles R.562-10-1 et R.562-10-2 du même code.

ARTICLE 10 :

Les secrétaires généraux des préfectures de l'Essonne et des Yvelines, les directeurs départementaux des territoires de l'Essonne et des Yvelines, les maires des communes mentionnées à l'article 1, les présidents des établissements publics de coopération intercommunale compétents pour l'élaboration des documents d'urbanisme concernés, sont chargés, chacun en ce qui le concerne, de l'exécution du présent arrêté, qui sera publié aux recueils des actes administratifs des préfectures de l'Essonne et des Yvelines.

La Préfète de l'Essonne



Josiane CHEVALIER

Le Préfet des Yvelines



Serge MORVAN

ANNEXE

**à l'Arrêté inter-préfectoral n° 2017 – DDT – SE - 436 du 16 juin 2017
portant approbation du
plan de prévention des risques naturels prévisibles d'inondation
des cours d'eau de l'Orge et de la Sallemouille dans les départements
de l'Essonne et des Yvelines**

Le plan de prévention des risques naturels prévisibles d'inondation (PPRi) des cours d'eau de l'Orge et de la Sallemouille dans les départements de l'Essonne et des Yvelines est disponible sur les sites internet des services de l'État dans les deux départements, aux adresses suivantes :

<http://www.essonne.gouv.fr/Politiques-publiques/Environnement-risques-naturels-et-technologiques/Risques-naturels/Risque-inondation>

<http://www.yvelines.gouv.fr/Politiques-publiques/Environnement-et-prevention-des-risques/Prevention-des-risques/Le-risque-inondation>

Il comprend :

- **une notice de présentation** précisant la politique de prévention des risques, la procédure d'élaboration du PPRi, les effets du PPRi, les raisons de la prescription du PPRi sur le secteur géographique concerné, les phénomènes naturels pris en compte, les éléments de définition des enjeux, les règles d'élaboration du zonage réglementaire, la présentation du règlement et du zonage réglementaire ;
- **une cartographie des zones réglementaires** faisant apparaître les limites des zones exposées aux risques mentionnées aux 1° et 2° du II de l'article L. 562-1 du code de l'environnement ;
- **un règlement** comportant, en tant que de besoin, pour chaque zone ou secteur, les mesures d'interdiction et les prescriptions mentionnées au II de l'article L.562-1 du code de l'environnement.

Plan de Prévention des Risques Naturels

Risque inondation des vallées de l'Orge et de la Sallemouille dans les départements de l'Essonne et des Yvelines

Approuvé par arrêté inter-préfectoral
n°2017-DDT-SE-436 du 16/06/2017

Règlement

SOMMAIRE

TITRE I - PORTÉE DU PPRI – DISPOSITIONS GÉNÉRALES.....	5
Chapitre 1 - Champ d'application.....	6
Chapitre 2 - Effets du PPRI.....	8
Chapitre 3 - Nature des dispositions.....	9
Chapitre 4 - Définitions.....	9
Chapitre 5 - Éléments de méthode dans le cadre de l'instruction des actes d'urbanisme.....	18
Chapitre 6 - Prescriptions d'urbanisme.....	21
Chapitre 7 - Prescriptions constructives.....	21
Article 1 - Assurer la sécurité des occupants et maintenir un confort minimal.....	21
Article 2 - Prévenir les dommages sur le bâti.....	22
Chapitre 8 - Prescriptions relatives aux parcs et stockages.....	23
Article 1 - Limiter les risques de pollution et de danger liés aux objets flottants.....	23
Article 2 - Empêcher la dispersion et la flottaison d'objets susceptibles de blesser les personnes ou d'endommager les biens.....	24
Article 3 - Protéger les biens.....	24
TITRE II - RÉGLEMENTATION.....	25
Chapitre 1 - Dispositions applicables en zone rouge.....	27
Principe d'urbanisation de la zone.....	27
Article 1 - Interdictions en zone rouge.....	27
Article 2 - Autorisations sous conditions applicables aux biens et activités existants en zone rouge.....	28
Article 3 - Autorisations sous conditions applicables aux biens et activités futurs en zone rouge.....	29
Article 4 - Règles de construction* et d'aménagement.....	30
Chapitre 2 - Dispositions applicables en zone orange.....	32
Principe d'urbanisation de la zone.....	32
Article 1 - Interdictions en zone orange.....	32
Article 2 - Autorisations sous conditions applicables aux biens et activités existants en zone orange.....	33
Article 3 - Autorisations sous conditions applicables aux biens et activités futurs en zone orange.....	34
Article 4 - Règles de construction et d'aménagement.....	35
Chapitre 3 - Dispositions applicables en zone saumon.....	37
Principe d'urbanisation de la zone.....	37
Article 1 - Interdictions en zone saumon.....	37
Article 2 - Autorisations sous conditions applicables aux biens et activités existants en zone saumon.....	38

Article 3 - Autorisations sous conditions applicables aux biens et activités futurs en zone saumon.....	39
Article 4 - Règles de construction et d'aménagement.....	40
Chapitre 4 - Dispositions applicables en zone ciel.....	42
Principe d'urbanisation de la zone.....	42
Article 1 - Interdictions en zone ciel.....	42
Article 2 - Autorisations sous conditions applicables aux biens et activités existants en zone ciel.....	43
Article 3 - Autorisations sous conditions applicables aux biens et activités futurs en zone ciel.....	44
Article 4 - Règles de construction et d'aménagement.....	46
Chapitre 5 - Dispositions applicables en zone verte.....	48
Principe d'urbanisation de la zone.....	48
Article 1 - Interdictions en zone verte.....	48
Article 2 - Autorisations sous conditions applicables aux biens et activités existants en zone verte.....	49
Article 3 - Autorisations sous conditions applicables aux biens et activités futurs en zone verte.....	50
Article 4 - Règles de construction et d'aménagement.....	52
TITRE III - MESURES DE PRÉVENTION, DE PROTECTION ET DE SAUVEGARDE.....	53
Article 1 - Chaque commune.....	54
Article 2 - Information des acquéreurs et des locataires.....	55
Article 3 - Prescriptions pour les établissements recevant du public.....	55
Article 4 - Informer sur le risque dans les parkings souterrains.....	56
Article 5 - Il est vivement recommandé de :.....	56
Article 6 - Prescription ICPE.....	56
Article 7 - Accompagner les acteurs économiques dans la gestion du risque d'inondation..	56
TITRE IV - MESURES SUR LES BIENS ET ACTIVITÉS EXISTANTS.....	57
Chapitre 1 - Prescriptions sur les biens et activités existants.....	58
Chapitre 2 - Recommandations sur les biens et activités existants.....	58

TITRE I - PORTÉE DU PPRI – DISPOSITIONS GÉNÉRALES

Chapitre 1 - Champ d'application

Le présent règlement concerne le Plan de Prévention des Risques d'inondation (PPRi) des vallées de l'Orge et de la Sallemouille dans les départements de l'Essonne et des Yvelines, prescrit le 21 décembre 2012 par l'arrêté interpréfectoral 2012-DDT-SE n° 629.

Le PPRi concerne 34 communes riveraines de l'Orge et de la Sallemouille :

Arpajon, Athis-Mons, Brétigny-Sur-Orge, Breuillet, Breux-Jouy, Bruyères-Le-Châtel, Corbreuse, Dourdan, Égly, Épinay-Sur-Orge, Gometz-La-Ville, Gometz-Le-Châtel, Janvry, Juvisy-Sur-Orge, Leuville-Sur-Orge, Linas, Longpont-Sur-Orge, Marcoussis, Morsang-Sur-Orge, Ollainville, Roinville-Sous-Dourdan, Saint-Chéron, Sainte-Geneviève-Des-Bois, Saint-Germain-Lès-Arpajon, Saint-Jean-de-Beauregard, Saint-Michel-Sur-Orge, Saint-Yon, Savigny-Sur-Orge, Sermaise, Villemoisson-Sur-Orge, Villiers-Sur-Orge, Viry-Châtillon, Saint-Martin-de-Bréthencourt (78) et Sainte-Mesme (78).

1.1 - La règle générale

Conformément à l'article L.562-1 du code de l'environnement, le territoire inclus dans le périmètre du PPRi a été divisé en plusieurs zones. Ces zones, ici au nombre de cinq, résultent du croisement de la cartographie des aléas et de celle des enjeux :

Aléas	Enjeux	Zones non urbanisées	Autres zones urbanisées	Zones urbaines denses	Centres urbains
Moyen	(H < 1m)	Orange	Ciel	Ciel	Vert
Fort	(1 < H < 2m)	Rouge	Saumon	Saumon	Vert
Très fort	(H > 2m)	Rouge	Rouge	Rouge	Rouge

Tableau 1 : Détermination du zonage réglementaire*

N.B. Comme rappelé dans la notice de présentation (paragraphe VII.2), des secteurs situés en zone de submersion liée au risque de rupture de digue sont « surclassés ». Cela concerne en l'occurrence certaines « autres zones urbanisées », surclassées de « ciel » à « saumon ».

Le règlement définit, pour chacune de ces zones, les mesures d'interdictions, les autorisations sous conditions, les prescriptions et les recommandations qui y sont applicables.

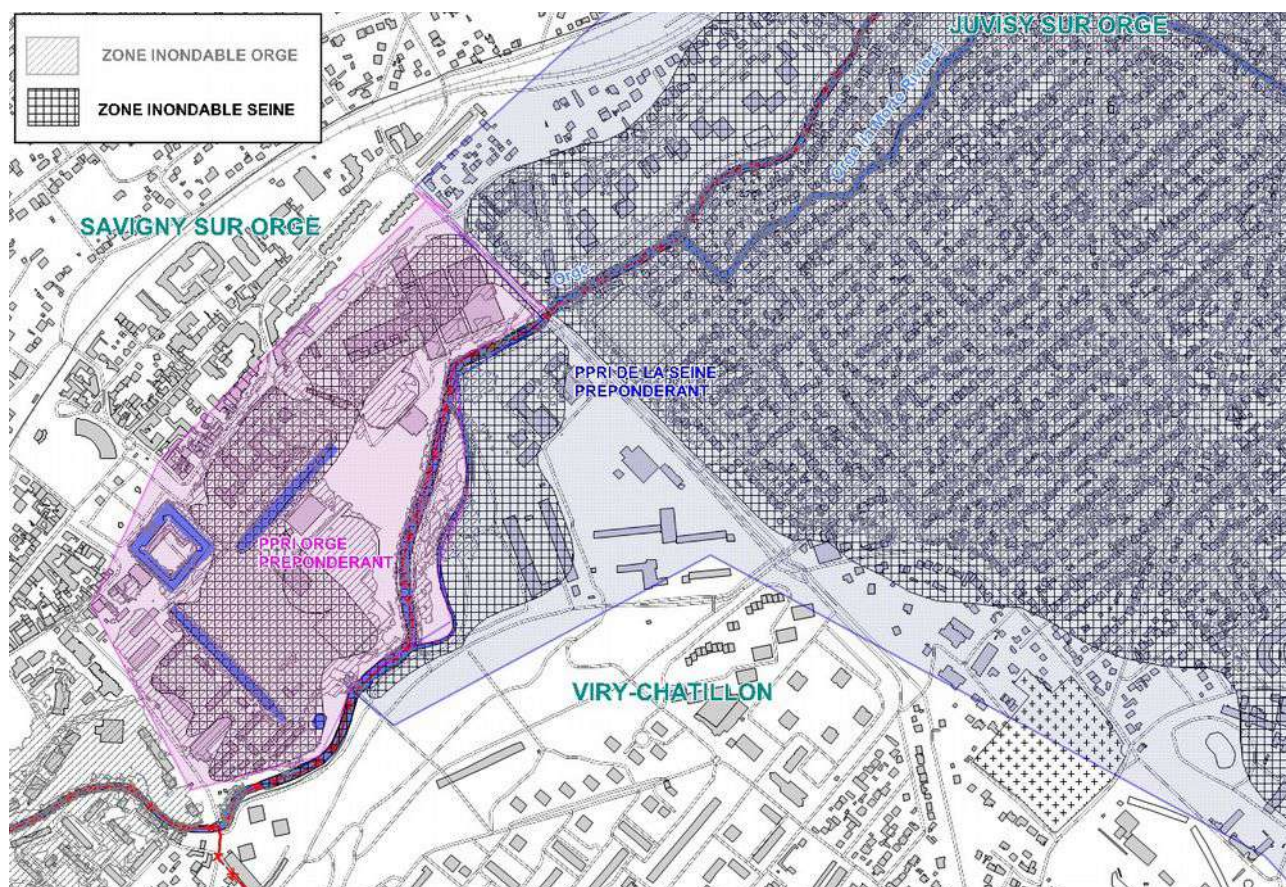
En outre, il définit les dispositions à prendre pour éviter de faire obstacle à l'écoulement des eaux et de restreindre de manière dommageable les champs d'expansion des crues.

1.2 - Le cas particulier des zones de confluence

Ce type de zone obéit au principe général selon lequel le PPRi qui s'y applique est celui dont l'aléa est majorant. Ainsi, deux secteurs en zone inondable dans une même commune peuvent être régis par deux PPRi différents.

S'agissant de la confluence de l'Orge avec l'Yvette lorsque les deux zones inondables se superposent, seul le règlement du PPRi de la vallée de l'Yvette s'applique, car l'aléa inondation y est majorant et le zonage réglementaire* plus restrictif.

Pour ce qui concerne la confluence de l'Orge avec la Seine, le règlement du PPRi de la Vallée de la Seine s'applique dans les zones où l'intensité de l'aléa inondation est égale ou supérieure à celle du PPRi des vallées de l'Orge et de la Sallemouille, c'est-à-dire dans toute la zone inondable à l'exception de la zone autour des lycées Corot et Monge à Savigny-sur-Orge, au sud de la RD 77, où seul s'applique le règlement du PPRi des vallées de l'Orge et de la Sallemouille en raison des hauteurs d'eau plus importantes (voir schéma ci-après) dues au débordement de l'Orge.



Superposition des zones inondables des PPRi de la Seine et de l'Orge

Chapitre 2 - Effets du PPRi

En application de la loi n°2010-788 du 12 juillet 2010 portant engagement national pour l'environnement, la politique de gestion des inondations est dorénavant encadrée à l'échelle du bassin Seine-Normandie par le Plan de gestion des risques d'inondation (PGRI) 2016-2021, arrêté le 7 décembre 2015 par le préfet coordonnateur du bassin. Son application est entrée en vigueur le 23 décembre 2015 au lendemain de sa date de publication au Journal Officiel.

Il fixe pour six ans les 4 grands objectifs à atteindre sur le bassin Seine-Normandie pour réduire les conséquences des inondations sur la vie et la santé humaine, l'environnement, le patrimoine culturel et l'économie.

Conformément au chapitre VI de l'article L562-1 du code de l'environnement, les PPRi doivent être compatibles avec le PGRI. À ce titre, les prescriptions sur l'urbanisme et les constructions*, détaillées dans le présent plan, respectent les grands principes énoncés dans ce dernier. En particulier, pour plusieurs communes exposées aux risques d'inondation par débordement de l'Orge faisant partie du Territoire à risque important d'inondation (TRI) de la Métropole Francilienne, les dispositions propres aux TRI s'appliquent. Celles-ci sont étendues à l'ensemble du territoire couvert par le présent PPRi, conformément à la doctrine régionale.

La nature et les conditions d'exécution des prescriptions prises pour l'application du présent règlement sont définies et mises en œuvre sous la responsabilité du maître d'ouvrage et, le cas échéant, du maître d'œuvre concernés par les projets* visés. Celui-ci et les professionnels chargés de réaliser les projets*, s'y engagent lors du dépôt de demande de permis de construire.

Notamment, les règles générales de construction*, y compris celles définies dans le présent règlement qui relèvent de l'article R.126-1 du code de la construction* et de l'habitation, sont mises en œuvre sous la responsabilité du maître d'ouvrage.

Le PPRi vaut servitude d'utilité publique. Il est opposable à toute personne publique ou privée. À ce titre, il doit être annexé au Plan Local d'Urbanisme (PLU) conformément à l'article R.151-53 du code de l'urbanisme.

L'autorité compétente (Maire, EPCI ou État) est responsable de la prise en considération du risque d'inondation (code général des collectivités territoriales, au 5°) de l'article L.2212-2) et de l'application du PPRi sur son territoire, notamment dans le cadre du PLU et au moment de délivrer l'autorisation de construire.

L'article L.125-2 du code de l'environnement, dispose que dans les communes couvertes par un PPR prescrit ou approuvé, le Maire doit informer, au moins une fois tous les deux ans, la population par des réunions publiques communales ou tout autre moyen approprié.

Par ailleurs, l'article L.563-3 du code de l'environnement prévoit que dans les zones exposées au risque d'inondation, le Maire procède à l'inventaire des repères de crue existant sur le territoire communal et établit les repères correspondant aux crues historiques ou aux nouvelles crues exceptionnelles.

L'article L.731-3 du code de la sécurité intérieure impose au maire d'établir un Plan Communal de Sauvegarde (PCS) dans les communes dotées d'un Plan de Prévention des Risques naturels prévisibles approuvé.

Ce PCS est arrêté par le Maire. Il regroupe l'ensemble des documents de compétence communale contribuant à l'information préventive et à la protection de la population. Il détermine, en fonction des risques connus, les mesures immédiates de sauvegarde et de protection des personnes et fixe l'organisation nécessaire à la diffusion de l'alerte et des consignes de sécurité. Ce plan recense

les moyens disponibles et définit la mise en œuvre des mesures d'accompagnement et de soutien de la population. Enfin, il doit être compatible avec les plans ORSEC (cf notice de présentation).

Les dispositions du présent règlement ne préjugent pas de règles, éventuellement plus restrictives, prises dans le cadre du PLU de chacune des communes concernées, notamment en matière d'extension de construction* ou d'emprise au sol. De plus, dès l'approbation du PPRi, la révision ou la modification d'un document d'urbanisme ne pourra pas permettre d'instaurer des règles de construction* plus permissives.

Conformément à l'article L.562-5 du code de l'environnement, le non-respect des dispositions du PPRi est puni des peines prévues à l'article L. 480-4 du code de l'urbanisme, quand bien même aucune autorisation ne serait nécessaire.

Chapitre 3 - Nature des dispositions

Les dispositions définies ci-après sont destinées à renforcer la sécurité des personnes, à limiter les dommages aux biens et aux activités existants, à limiter les dommages aux personnes exposées, à éviter un accroissement des dommages dans le futur et à assurer le libre écoulement des eaux et la conservation des champs d'expansion des crues.

Elles consistent à édicter des interdictions visant l'occupation et l'utilisation des sols et des prescriptions destinées à prévenir les dommages et l'aggravation de l'aléa.

Chapitre 4 - Définitions

➤ **Annexe**

Sont considérés comme annexe, les locaux secondaires attenants ou non au bâtiment principal, ne disposant pas d'un accès direct à celui-ci, situés sur la même unité foncière* et constituant des dépendances destinées à un usage autre que l'habitation, tels que : réserves, celliers, remises, abris de jardins, serres, ateliers non professionnels, garages, locaux de stockage, appentis, local technique de piscine...

➤ **Changement de destination et sous-destination**

Le changement de destination ou changement de la fonction du bâti mentionné dans le PPRi est plus restrictif que celui défini aux articles R. 151-27 à R. 151-29 du code de l'urbanisme, selon la nomenclature fixée par ces articles.

L'article R.151-27 prévoit cinq destinations (exploitation agricole et forestière, habitation, commerce et activités de service, équipements d'intérêt collectif et services publics, autres activités des secteurs secondaire ou tertiaire) comprenant chacune des sous-destinations

Les destinations et sous-destinations sont à considérer avec ou sans :

- accueil du public,
- fréquentation permanente,
- lieu de sommeil.

➤ Clôture ajourée

Une clôture ajourée répond aux trois critères suivants :

- ne pas constituer un obstacle au passage des eaux de la rivière en crue ;
- ne pas créer un frein à l'évacuation des eaux de la rivière en décrue ;
- ne pas présenter, sous la cote des PHEC, une surface pleine représentant plus d'un tiers de la surface de clôture.

Une clôture ajourée peut être matérialisée, par exemple, par un grillage à larges mailles de type 10x10 cm ou une grille à barreaux espacés de 10 cm. Les portails et portillons, s'ils sont pleins, ne sont pas considérés comme surface de clôture ajourée.

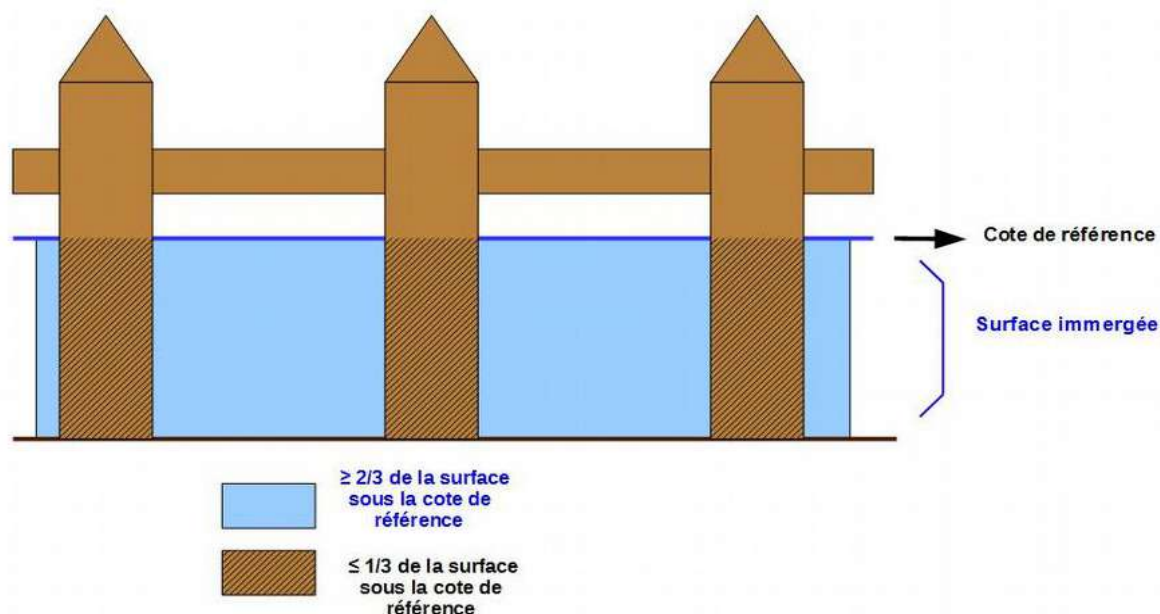


Schéma d'une clôture ajourée type

➤ Clôture pleine

sont considérées comme « clôture pleine » toutes les clôtures ne répondant pas aux trois critères définissant les « clôtures ajourées » (cf ci-dessus).

➤ Construction

On entend par construction toute édification qui entraîne une occupation fixe du sol que cela soit un bâtiment, un immeuble, un mur, un hangar, un bâtiment à usage agricole ou forestier...

➤ Cote de référence

La cote de référence correspond à l'altitude des niveaux d'eau atteints par la crue de référence, exprimées en mètres en référence au Nivellement Général de la France (NGF 69).

Les cotes de référence sont repérées par des points situés sur l'axe de la rivière sur la carte de zonage réglementaire*.

Pour connaître la cote de référence atteinte au droit d'un projet* visé dans le présent règlement, il faut appliquer la règle suivante :

1. projeter une droite perpendiculaire, à l'axe de la rivière, à partir du point du projet en zone inondable le plus en amont par rapport à la rivière : cette droite coupe l'axe de la rivière entre deux cotes de référence (pour les projets partiellement en zone inondable, on considérera le 1^{er} bâtiment inondable même s'il n'est impacté que partiellement).
2. par convention, la cote de référence applicable au droit du projet* est celle déduite par le calcul suivant : $CR = CAM - (l \times (CAM - CAV) / L)$

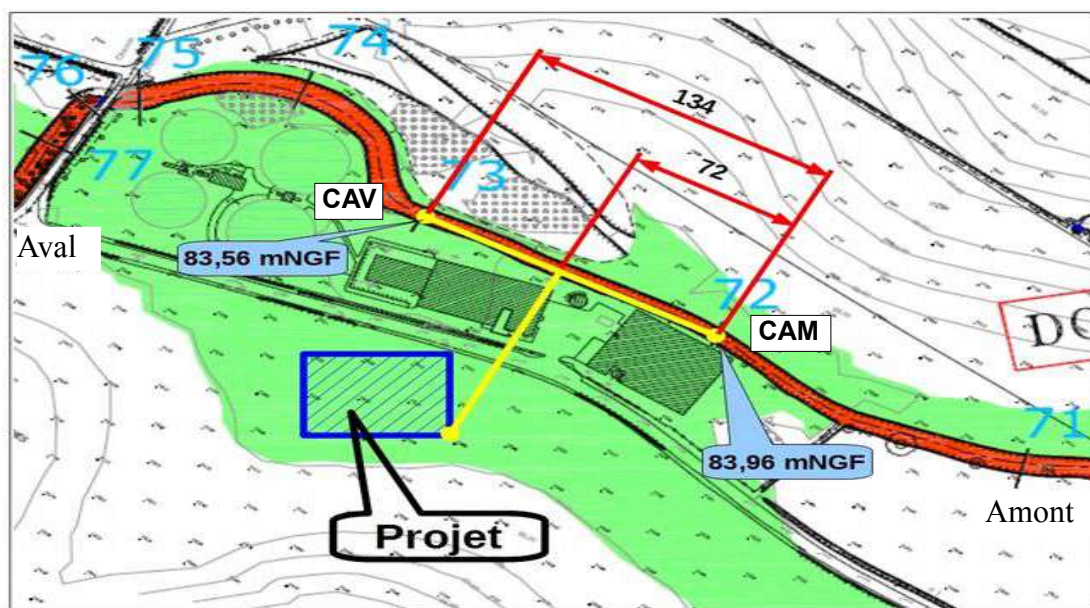
avec :

- CR = cote de référence applicable au droit du projet* ;
- CAM = cote de référence amont ;
- CAV = cote de référence aval ;
- L = longueur entre CAM et CAV ;
- l = longueur entre CAM et le point de contact entre la projection de la droite perpendiculaire à l'axe de la rivière au droit du projet*.

L'unité est le mètre.

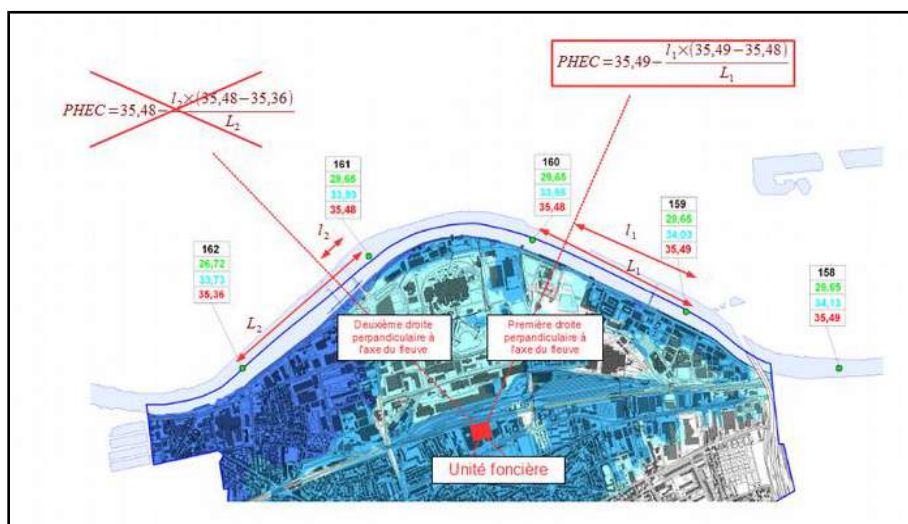
Le schéma ci-contre définit les paramètres de la formule avec un exemple de calcul.

Calcul : $CR = 83,96 - (72 \times (83,96 - 83,56) / 134) = 83,74$ m NGF



Remarque:

Dans le cas des méandres, la même démarche s'applique. Si le projet est équidistant des 2 courbes du méandre, la cote de référence à prendre en compte est la cote la plus haute (voir schéma ci-dessous).



➤ Emprise réelle au sol inondable

L'emprise réelle au sol inondable est définie comme étant le cumul des surfaces construites, hors débords et surplombs (constructions* principales et dépendances). L'emprise réelle au sol inondable de toute construction* ou partie de construction*, construite au-dessus de la cote de référence sur une structure de type pilotis* ou dispositif équivalent, ne portant pas atteinte aux capacités d'écoulement et de stockage des eaux, correspond au cumul des sections des pilotis*.

L'estimation de l'emprise réelle au sol inondable exprimée en m² ne prend pas en compte les équipements (ascenseurs, élévateurs, rampe, etc.) destinés à l'accès des personnes à mobilité réduite (PMR) dans la limite des normes PMR en vigueur.

➤ Equilibre des volumes soustraits et rendus à la crue (autrement appelé équilibre remblais*/déblais dans le PGRI)

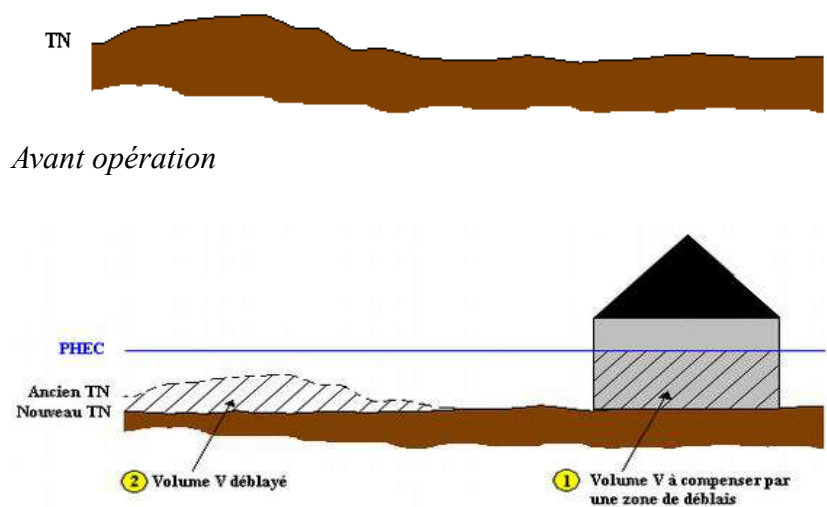
Il constitue une des mesures visant à compenser des volumes retirés à la crue (remblais*, constructions*...) créés à l'occasion d'un projet* -situé en zone inondable en dessous de la cote de référence- par la soustraction d'un volume rendu à la crue, au moins égal, extrait sur la même unité foncière* soit par la création d'un déblai en dessous du niveau du terrain naturel soit par la démolition d'un volume existant sous la cote de référence.

Il s'agit de compenser, à volume au moins égal, l'espace retiré à la crue à l'occasion d'un projet* situé en zone inondable par la création d'un déblai ou par la démolition d'un volume existant sous la cote de référence (cf schémas ci-après).

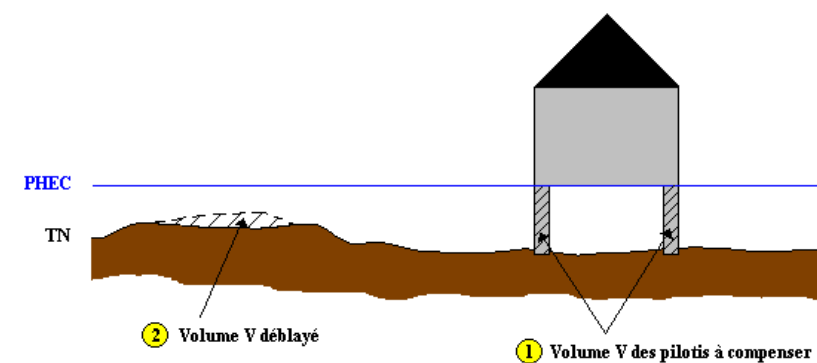
Pour une construction*, si le volume situé en dessous de la cote de référence est « transparent » à une inondation (libre accès et retrait de l'eau lors de la crue et de la décrue), il n'est pas nécessaire de rechercher cette compensation. En revanche, si ce n'est pas le cas, le volume correspondant sera compensé.

Ces déblais doivent être réalisés en zone inondable sur la même unité foncière* que la construction* ou que l'aménagement ayant entraîné une perte de capacité de stockage; le maintien de ces capacités doit être garanti.

Dans le cadre d'une opération d'aménagement*, les mesures compensatoire peuvent être situés dans le périmètre de l'opération. L'équilibre des volumes soustraits et rendus à la crue (autrement appelé équilibre remblais*/déblais) devra également être assuré pendant la phase de chantier lors de la période de crue d'octobre à mai et à l'échelle de chaque chantier.



Après opération



Après opération

Schéma comparatif de deux opérations avec mesure compensatoire par équilibre des volumes retirés à la crue)

➤ **Équipement collectif**

Le terme équipement collectif recouvre l'ensemble des constructions* publiques ou privées affectées à une activité de service public ainsi qu'à un accueil du public.

Cela concerne les équipements administratifs, les établissements scolaires, ainsi que les équipements publics ou privés qui assurent une fonction dans les domaines suivants : santé, culture, éducation, action sociale, sport, loisirs, tourisme, etc.

➤ **Équipement d'intérêt général**

Dans le présent règlement, sont considérés comme équipement d'intérêt général :

- les stations de traitement des eaux usées ;
- les stations de production d'eau potable ;
- les postes transformateurs ;
- les équipements de distribution de l'ensemble des fluides (les courants forts (haute,

moyenne et basse tension) ; les courants faibles (sécurité, alarme, téléphonies, données...) ; les fibres optiques (ensemble des réseaux* de télécommunication), l'eau et les fluides caloporteurs : eau chaude (chauffage urbain, etc.), eau froide (alimentation en eau potable, climatisation, etc.), les eaux usées, les hydrocarbures (liquides ou gazeux) et tous les produits industriels transportés dans des tuyauteries) ;

- les centres de données (*data centers*) ;
- les antennes relais.

Il s'agit à la fois des constructions* et de leurs réseaux, sans accueil du public et avec une présence humaine limitée.

➤ **Établissement recevant du public**

Les établissements recevant du public (ERP) sont définis par l'article R. 123-2 du code de la construction* et de l'habitat comme étant tous bâtiments, locaux et enceintes dans lesquels des personnes sont admises soit librement, soit moyennant une rétribution ou une participation quelconque, ou dans lesquels sont tenues des réunions ouvertes à tout venant ou sur invitation payante ou non.

Il existe 5 catégories d'ERP selon la capacité d'accueil de l'établissement et plusieurs types d'ERP en fonction de leur(s) activité(s).

Au titre du présent PPRI, on distingue parmi ces types d'ERP les établissements sensibles* et les établissements stratégiques*.

➤ **Établissement sensible**

Tout établissement accueillant avec ou sans hébergement permanent des personnes dont l'évacuation serait difficile telles que des personnes à mobilité réduite, des malades, des personnes âgées ou des enfants (maisons de retraite, centres d'hébergement, établissements scolaires, centres aérés, hôpitaux, etc). Sont également considérés comme établissements sensibles les établissements pénitentiaires.

➤ **Établissement stratégique**

Tout établissement dont le fonctionnement est indispensable à la gestion de crise et de l'après-crise, tels que :

- les administrations mobilisées en cas de crise (préfecture, services techniques municipaux, etc) ;
- les établissements abritant des moyens de secours (caserne de pompiers, gendarmerie, commissariats de police, centres de secours, salles opérationnelles, centres d'exploitations routiers) ;
- les établissements abritant les moyens d'intervention et de supervision des opérateurs de réseau ;
- les *data center* nécessaires à la continuité de service.

➤ **Extensions**

Dans le présent règlement, sont considérées comme extensions de bâtiment existant les constructions* attenantes à la construction* principale et communiquant avec cette dernière.

L'extension constitue une augmentation de l'emprise au sol.

➤ **Mesures compensatoires**

Mesures prises par le maître d'ouvrage et, le cas échéant, le maître d'œuvre pour annuler les impacts induits par un projet* situé en zone inondable, qui portent sur les points suivants :

- la vitesse d'écoulement ;
- la cote de la ligne d'eau ;
- la capacité de stockage des eaux de crue (équilibre des volumes soustraits et rendus à la crue*).

Les mesures sont à expliciter pour chaque projet*.

À noter que les sous-sols inondables ne peuvent être pris en compte au titre de la compensation.

➤ **Niveau du terrain naturel**

C'est le niveau de référence dans l'emprise au sol du projet*, en zone inondable et avant travaux, tel qu'indiqué sur le plan de masse et issu d'un levé topographique de géomètre, joint à la première demande d'occupation du sol déposée après la date d'approbation du PPRi. Ce niveau de référence doit être rattaché au Nivellement Général de la France (NGF 69).

➤ **Normes de confort**

Les normes de confort sont entendues au sens de l'article R.111-3 du code de la construction* et de l'habitat. Un logement doit ainsi en particulier disposer d'une pièce spéciale pour la toilette, d'un cabinet d'aisance (pouvant ne former qu'une seule pièce avec la pièce spéciale pour la toilette), d'un emplacement pour un évier et des appareils de cuisson.

➤ **Opération d'aménagement**

Les opérations d'aménagement sont initiées par une autorité publique (État, collectivités territoriales et leurs établissements publics). Elles impliquent une volonté et un effort d'organisation et d'agencement d'une partie du territoire qui les différencient d'une opération de construction* seule. Elles ont pour objet de mettre en œuvre un projet* urbain, une politique locale de l'habitat, d'organiser l'activité économique, de réaliser des équipements collectifs, de lutter contre l'insalubrité, de permettre le renouvellement urbain, de sauvegarder ou de mettre en valeur le patrimoine bâti ou non bâti et les espaces naturels.

Dans le cas particulier du présent PPRi, elles permettent la prise en compte du risque inondation à l'échelle du territoire concerné par l'opération.

➤ **Pilotis**

Ensemble de pieux verticaux supportant une structure détachée du sol et dimensionnée pour supporter la poussée correspondante à la cote de référence et résister aux effets d'érosion résultant de la crue de référence.

La cote du plancher du premier niveau aménagé ou habitable est fixée à un niveau supérieur à la cote de référence.

Toute partie d'immeuble située au-dessous de la cote de référence est réputée non aménageable et inhabitable de façon à maintenir en permanence la transparence hydraulique sous le bâtiment.

La somme des sections des pilotis* est considérée comme emprise au sol.

➤ **Plus Hautes Eaux Connues (PHEC)**

Dans le cadre du présent PPRi, la cote des PHEC correspond à la cote de référence de la crue centennale modélisée (cf notice de présentation) retenue dans le cadre de l'élaboration du PPRi.

➤ **Premier plancher fonctionnel**

Le premier plancher fonctionnel est le niveau le plus bas d'une construction* où s'exerce de façon permanente une activité quelle que soit sa nature (industrie, artisanat, commerce, service) à l'exception de l'habitat.

➤ **Premier plancher habitable**

Le premier plancher habitable est le niveau le plus bas d'une construction* dans laquelle est aménagée une (ou plusieurs) pièce(s) d'habitation servant de jour ou de nuit telle que séjour, chambre, bureau, cuisine, salle de bains. Les accès, circulations horizontales et/ou verticales, les locaux de rangement, débarras ou remises (local poubelles, local à vélos et poussettes...), les locaux techniques, les caves et les garages ne sont pas considérés comme habitables.

➤ **Projet**

Ensemble des constructions*, ouvrages, aménagements ou exploitations agricoles, forestières, artisanales, commerciales ou industrielles susceptibles d'être réalisés ainsi que les projets d'extensions*, de changement de destination* ou de reconstruction après sinistre.

➤ **Remblai**

Exhaussement du sol par apport de tout type de matériaux.

➤ **Réseaux**

Dans le présent règlement, les fluides regroupent :

- les courants forts (haute, moyenne et basse tension) ;
- les courants faibles (sécurité, alarme, téléphonies, données...) ;
- l'eau potable ;
- les eaux usées ;
- les fluides caloporteurs ;
- les hydrocarbures (liquides ou gazeux) ;
- tous les produits industriels transportés dans des tuyauteries ;
- les réseaux de télécoms basés sur la fibre optique.

Les locaux et équipements techniques associés aux réseaux* publics de fluides ou aux réseaux* d'intérêt général comprennent notamment les postes de relèvement, les stations de pompage, les bassins de régulation, les stations d'épuration d'eaux usées, les unités de production et les réservoirs d'eau potable.

➤ **Résilience**

La résilience est la capacité d'une population, d'une organisation, d'un système ou d'un territoire à absorber une crise et à retrouver un fonctionnement normal après l'événement.

Dans le présent PPRi, le bâti sera considéré comme résilient dès lors qu'il permet de mieux protéger la vie humaine et les biens, de favoriser la gestion de la crise et de permettre la reprise du fonctionnement du bâti le plus rapidement possible après l'inondation.

➤ **Sous-sol**

Dans le présent règlement, est considéré comme sous-sol tout niveau de plancher dont tout ou partie est située sous le niveau du terrain naturel*.

➤ **Stationnement de caravanes**

Dans le présent règlement, est considéré comme « stationnement de caravanes » :

- les aires d'accueil et les terrains familiaux des gens du voyage ;
- les terrains de camping destinés à l'accueil de tentes, de caravanes (définies à l'article R.111-47 du code de l'urbanisme), de résidences mobiles de loisirs et d'habitations légères de loisirs ;
- les parcs résidentiels de loisirs.

➤ **Surface de plancher**

Au titre de l'ordonnance n°2011-1539 du 16 novembre 2011, la surface de plancher* est "la somme des surfaces de tous les niveaux construits, clos et couvert, dont la hauteur de plafond est supérieure à 1.80m. Elle se mesure au nu intérieur des murs de façades".

➤ **Terrain naturel** : voir « niveau du terrain naturel* ».

Le terrain naturel est entendu comme la surface avant l'aménagement projeté sans remaniement apporté préalablement pour permettre la réalisation d'un projet de construction* telle qu'elle se présente à la date d'approbation du présent PPRI, que ce terrain soit réellement « naturel » ou présentant des aménagements (voirie...). Ce niveau de référence doit être rattaché au Nivellement Général de la France (NGF 69).

➤ **Travaux d'entretien et de gestion courants**

Conformément au R.562-5 du Code de l'Environnement, il s'agit des travaux d'entretien et de gestion courants* des bâtiments implantés légalement ou des aménagements internes, les traitements de façade et la réfection des toitures, sauf s'ils augmentent les risques ou en créent de nouveaux, ou conduisent à une augmentation de la population exposée.

➤ **Unité foncière**

L'unité foncière se définit comme "un îlot d'un seul tenant composé d'une ou plusieurs parcelles appartenant à un même propriétaire ou à la même indivision" (CE, 27 juin 2005, n° 264667, cne Chambéry c/ Balmat). L'unité foncière est à considérer à la date d'approbation du présent PPRI.

➤ **Vulnérabilité**

La vulnérabilité exprime et mesure le niveau de conséquences prévisibles de l'aléa sur les enjeux (populations, bâtiments, infrastructures, économie, etc.)

➤ **Zonage réglementaire**

Il définit les zones où sont applicables les mesures d'interdictions et les prescriptions du règlement du présent PPRI.

Le PPRI des vallées de l'Orge et de la Sallemouille détermine au total cinq zones réglementaires.

Chapitre 5 - Éléments de méthode dans le cadre de l'instruction des actes d'urbanisme

1. Cas d'une unité foncière non bâtie avec un projet* de construction* nouvelle

L'unité foncière est concernée par une zone réglementaire : le règlement de la zone s'applique pour le projet*.

L'unité foncière est concernée par plusieurs zones réglementaires : chaque partie de l'unité est soumise au zonage réglementaire* lui correspondant.

Dans le cas d'une construction* concernée par plusieurs zones réglementaires, c'est la zone réglementaire la plus contraignante qui s'applique à l'ensemble.

2. Cas des piscines des particuliers

2.1 Piscines non couvertes

Parmi les piscines non couvertes, on distingue :

- les piscines hors-sol ;
- les piscines enterrées non clôturées ;
- les piscines enterrées clôturées ;
- les piscines mobiles.

2.1.1 Piscines hors-sol

Quelle que soit la hauteur de la PHEC, la mise en place de la piscine **n'est pas considérée comme emprise réelle au sol inondable***. Des mesures compensatoires* devront toutefois être mises en œuvre.




piscine hors-sol

Conseil : repérer l'emplacement de la piscine par des drapeaux car elle génère un obstacle au déplacement des secours.

2.1.2 Piscines enterrées non clôturées

Quelle que soit la hauteur de la PHEC, la mise en place de la piscine **n'est pas considérée comme emprise réelle au sol inondable***. On considère qu'il y a transparence hydraulique.



Piscine enterrée non clôturée

Conseil : repérer l'emplacement de la piscine par des drapeaux. La hauteur d'eau au droit de la piscine sera plus élevée à cause de la profondeur. Elle génère un danger pour les secours.

2.1.3 Piscines enterrées clôturées

Quelle que soit la hauteur de la PHEC, la mise en place de la piscine **n'est pas considérée comme emprise réelle au sol inondable***. On considère qu'il y a transparence hydraulique.



Barrière de protection ajourée



Barrière de protection pleine



Barrière de protection pleine

Les barrières de protection ajourées sont autorisées mais les barrières de protection pleines sont interdites.

2.1.4 Piscines mobiles

Quelle que soit la hauteur de la PHEC, la mise en place de la piscine **n'est pas considérée comme emprise réelle au sol inondable***. La mise en œuvre de mesure compensatoire n'est pas nécessaire.



Piscine autoportée



Piscine tubulaire

2.2 Piscines couvertes et enterrées



En période de crue, la pression de l'eau peut endommager voire détruire les structures.

- Quelle que soit la PHEC, pour une structure modulable **d'une hauteur inférieure à 1,80 m** (voir « surface habitable » : art. R 111-2 code de la construction* et de l'habitation): la mise en place de la piscine **n'est pas considérée comme emprise réelle au sol inondable* et ne peut donc pas être considérée comme extension**. Des mesures compensatoires* sont toutefois à mettre en œuvre.
- Quelle que soit la PHEC, pour une structure fixe ou modulable **d'une hauteur supérieure à 1,80 m** : la mise en place de la piscine **est considérée comme emprise réelle au sol inondable*** et donc comme extension dont la surface est ainsi limitée au regard de la réglementation du PPRi. Des mesures compensatoires* sont également à mettre en œuvre.

Zone rouge	Extension limitée à 10 m ²
Zone orange	Extension limitée à 20 m ²
Zone saumon	Extension limitée à 20 m ²
Zone Ciel	Extension limitée à 40 m ²
Zone verte	Extension non limitée en surface

Tableau 2 : Extension autorisée lorsque la piscine est considérée comme emprise au sol

Chapitre 6 - Prescriptions d'urbanisme

- **Les cotes des plans** avant et après travaux figurant dans les demandes de permis de construire doivent être rattachées au système de nivellement général de la France (NGF 69) sauf modifications apportées par la réglementation postérieurement à la date d'approbation du présent plan.
- **La règle des PHEC** : La cote du premier plancher habitable* ou fonctionnel des constructions* doit être supérieure à l'altitude des **plus hautes eaux connues***, PHEC (et *a minima* située 20 cm au-dessus du niveau du terrain naturel* dans les zones orange, ciel et verte).
- **Les annexes*** : afin de ne pas entraver l'écoulement des eaux, les annexes* réalisées lors de travaux de réaménagement ou d'extension de terrains de plein air et d'équipements à usage sportif, récréatif et/ou de loisirs, de terrains de camping et de caravaning ou de jardins familiaux doivent être construites de manière à laisser un passage maximum des eaux de crue et être toujours solidement arrimées.
- **Les volumes soustraits et rendus à la crue*** (lorsqu'ils sont autorisés), afin de conserver les volumes de stockage de l'eau, doivent être compensés par un volume de déblai au moins égal, soustrait du terrain naturel* au-dessus du niveau de la nappe alluviale et situés sur la même unité foncière* (en zone inondable), à l'exception des remblais* mis en œuvre dans le cadre d'opérations d'aménagement pour lesquels l'équilibre **des volumes soustraits et rendus à la crue** doit être respecté à l'échelle de l'opération et non de la parcelle.
- Les remblais* ponctuels d'importance limitée rendus strictement nécessaires, pour des questions d'accessibilité aux PMR et dans le cas des bâtiments existants (accès et desserte) peuvent être exonérés de mesure compensatoire. Par contre dans le cas de constructions nouvelles ces mêmes remblais ponctuels font l'objet de mesures compensatoires.
- **Les tampons d'assainissement** pour les parties inférieures des réseaux* pouvant être mises en charge lors des inondations, devront être verrouillés par les concessionnaires et gestionnaires des réseaux* afin de limiter les risques d'accident pour la circulation des piétons et des véhicules (phénomènes de « trous d'eau »).

Chapitre 7 - Prescriptions constructives

Article 1 - Assurer la sécurité des occupants et maintenir un confort minimal

- Les équipements vulnérables, notamment les équipements électriques, électroniques, de chauffage, les moteurs, les compresseurs, les machineries d'ascenseur, les centres informatiques, les centraux téléphoniques et les transformateurs, ainsi que les parties sensibles à l'eau des installations fixes doivent être situés au-dessus de l'altitude des PHEC et *a minima* 20 cm au-dessus du terrain naturel* ou à défaut dans des cuvelages étanches.
- Les ascenseurs doivent être munis d'un dispositif interdisant la desserte des niveaux inondés.
- Pour assurer une continuité du service en cas de crue, les réseaux* de fluides et

leurs locaux, les installations relais ou de connexion qui leur sont liées ainsi que les équipements techniques présentant un caractère d'intérêt général et ne pouvant être localisés ailleurs doivent être implantés au-dessus de l'altitude PHEC et *a minima* 20 cm au-dessus du niveau du terrain naturel*, ou au minimum conçus de façon à garantir leur étanchéité et bon fonctionnement pendant l'inondation.

- Pour les réseaux* électriques : le tableau de distribution doit être placé au-dessus des PHEC et *a minima* 20 cm au-dessus du niveau du terrain naturel*, un coupe-circuit doit être mis en place pour isoler la partie de l'installation située au-dessous des PHEC ou à moins de 20 cm au-dessus du niveau du terrain naturel*, afin de faciliter une remise en service partielle en cas d'inondation. Les réseaux* doivent être de préférence descendants afin de faciliter l'évacuation de l'eau dans les gaines et pour ceux situés en aval des appareils de comptage, ils doivent être dotés d'un dispositif de mise hors service automatique installé au-dessus de l'altitude des PHEC et *a minima* 20 cm au-dessus du niveau du terrain naturel*.
- Afin de protéger les parties de bâtiment situées sous l'altitude des PHEC ou à moins de 20 cm au-dessus du niveau du terrain naturel*, et lorsque ces bâtiments n'ont pas vocation à faciliter l'écoulement des eaux, des mesures d'étanchéité peuvent être réalisées : dispositif d'obturation des ouvertures, dispositif anti-refoulement sur tous les orifices d'écoulement situés en dessous du niveau des PHEC ou à moins de 20 cm au-dessus du niveau du terrain naturel*, etc. Toutefois, pour des hauteurs d'eau supérieures à 1 m, l'occultation des ouvertures (portes, portes-fenêtres...) peut présenter un danger pour les occupants des bâtiments (maisons individuelles et constructions* légères notamment) dans le risque lié à la brusque pénétration de l'eau en cas de rupture de la barrière ainsi que dans la sollicitation importante de la structure du bâtiment liée à la différence de pression entre l'extérieur et l'intérieur du bâtiment.
- Lorsque c'est possible techniquement, les réseaux* d'eaux pluviales et d'assainissement doivent être équipés de clapets anti-refoulement régulièrement entretenus par le gestionnaire.

Article 2 - Prévenir les dommages sur le bâti

- Les menuiseries extérieures doivent être fabriquées avec des matériaux insensibles à l'eau ou traités pour l'être.
- Les matériaux putrescibles ou sensibles à la corrosion situés au-dessous des PHEC ou à moins de 20 cm au-dessus du niveau du terrain naturel* doivent être traités avec des produits hydrofuges ou anti-corrosifs et régulièrement entretenus.
- Les murs et revêtements de sols, l'isolation thermique et phonique doivent être réalisés à l'aide de matériaux insensibles à l'eau pour les parties de bâtiments situées en dessous de l'altitude des PHEC ou à moins de 20 cm au-dessus du niveau du terrain naturel*. Par exemple, il peut être prévu lors de la construction* l'utilisation de plaques de plâtre hydrofuge positionnées de préférence à l'horizontale afin qu'en cas d'inondation de faible hauteur, seules celles situées en bas, soient touchées et donc remplacées. De la même manière il est conseillé d'éviter la laine de verre, le polystyrène expansé et de préférer l'utilisation d'un isolant comme le polystyrène extrudé afin d'éviter un engorgement de l'eau et le tassement de l'isolant dans le bas des cloisons.

- Toute surface de plancher* fonctionnel (plancher le plus bas où s'exerce de façon permanente une activité quelle que soit sa nature à l'exception de l'habitat) située au-dessous de l'altitude des PHEC ou à moins de 20 cm au-dessus du niveau du terrain naturel* doit être conçue de façon à permettre l'écoulement des eaux pendant la crue et l'évacuation rapide des eaux après la crue.
- Les sous-sols* à usage de stationnement doivent être inondables et conçus de façon à permettre l'évacuation des eaux après la crue (notamment par des dispositifs permettant l'écoulement gravitaire, siphon, etc) ; ils doivent avoir une hauteur sous plafond suffisante pour que tous les véhicules puissent être évacués. Les accès aux sous-sols* doivent être munis de dispositifs de sécurité rendant impossible l'accès depuis l'extérieur en cas d'inondation.

Chapitre 8 - Prescriptions relatives aux parcsages et stockages

Article 1 - Limiter les risques de pollution et de danger liés aux objets flottants

- Afin d'éviter une pollution consécutive à la crue, les produits dangereux, polluants ou sensibles à l'humidité doivent être stockés au-dessus de l'altitude des PHEC et *a minima* 20 cm au-dessus du niveau du terrain naturel*, ou situés dans un conteneur étanche arrimé ou lesté de façon à résister à la crue de référence, et notamment ceux qui relèvent de la réglementation des installations classées et des arrêtés ministériels des 21 février 1990 et 20 avril 1994 relatifs à la définition des critères de classification et des conditions d'étiquetage et d'emballage des préparations dangereuses.
- L'évent des citernes doit être situé au-dessus de l'altitude des PHEC et *a minima* 20 cm au-dessus du niveau du terrain naturel*. Un dispositif doit permettre de fermer provisoirement la sortie de l'évent.
- Pour les citernes enterrées (notamment d'hydrocarbures), lorsqu'elles sont autorisées, les orifices hors d'eau doivent être protégés contre tous chocs ou fortes pressions par un adossement à un mur ou par une construction* renforcée. L'arrêté du 30 juillet 1979, modifié par l'arrêté du 5 février 1991 paru au JO du 27 février 1991, fixe les règles techniques et de sécurité applicables au stockage fixe d'hydrocarbures liquéfiés non soumis à la législation des installations classées ou des immeubles recevant du public.
- Les cuves et bouteilles d'hydrocarbure doivent disposer de cerclages de renfort, solidement fixés et ancrés dans une dalle de béton. Il est indispensable de compléter le dispositif d'ancrage par l'installation de vannes et de robinets d'arrêt. Ces dispositifs de coupure peuvent être installés sur la cuve, ou bien sur les raccordements aux réseaux* du logement. Ils doivent être clairement identifiés par le particulier.

Article 2 - Empêcher la dispersion et la flottaison d'objets susceptibles de blesser les personnes ou d'endommager les biens

- Les constructions* légères et provisoires doivent être arrimées ou être aisément déplaçables.
- Les caravanes dont le stationnement est autorisé, les véhicules et engins mobiles parkés au niveau du terrain naturel* doivent être placés de façon à conserver leurs moyens de mobilité et de manœuvre en vue de permettre à tout moment une évacuation rapide.
- Les équipements et engins de chantier doivent être soit aisément déplaçables, soit situés au-dessus des PHEC et *a minima* 20 cm au-dessus du niveau du terrain naturel* pour les matériaux et postes sensibles à l'eau.
- Les matériels et matériaux sensibles à l'humidité ainsi que les produits et matériels susceptibles d'être emportés par la crue (notamment stocks et dépôts de matériaux) doivent être entreposés au-dessus de l'altitude des PHEC et *a minima* 20 cm au-dessus du niveau du terrain naturel* ; à défaut ils doivent être soit aisément déplaçables soit entreposés dans des aménagements spécifiques à cet usage, clos et étanches.
- Le mobilier d'extérieur, notamment les containers, à l'exclusion du mobilier aisément déplaçable, doit être ancré ou rendu captif.
- Les containers à déchets doivent être ancrés ou rendus captifs. Lorsqu'ils sont entreposés dans des aménagements spécifiques (type local à poubelles), ces derniers doivent être rendus clos et étanches en cas de crue.

Article 3 - Protéger les biens

- Les réserves, locaux de stockage et d'archivage des commerces et autres activités doivent être mis au-dessus de l'altitude des PHEC et *a minima* 20 cm au-dessus du niveau du terrain naturel*, par aménagement des locaux. En cas d'impossibilité d'aménagement ou de surélévation des stocks, ces derniers doivent être aisément déplaçables. Il est vivement recommandé d'élaborer un diagnostic de vulnérabilité* et un plan d'évacuation.

TITRE II - RÉGLEMENTATION

En application de l'article L.562-1 du code de l'environnement, le règlement des différentes zones du PPRi comporte pour chaque zone :

- le principe d'urbanisation,
- les interdictions,
- les prescriptions applicables aux biens et activités existants,
- les prescriptions applicables aux biens et activités futurs,
- les règles de construction* et d'aménagement.

Il est rappelé, en référence à la rubrique 3.2.2.0 du décret n°2006-881 du 17 juillet 2006 modifiant le décret n°93-743 du 29 mars 1993 pris en application des articles L.214-1 à L.214-6 du code de l'environnement, que pour les aménagements ou pour les constructions* réalisés en application du présent règlement, les maîtres d'ouvrage devront :

- évaluer l'impact exact dans le domaine hydraulique ;
- prévoir les mesures compensatoires* afin d'établir au droit du projet* mais aussi en amont et en aval, des conditions d'écoulement des crues semblables aux conditions existantes avant aménagement (vitesses et cotes de lignes d'eau) ;
- respecter l'équilibre des volumes soustraits et rendus à la crue* de façon à ne pas aggraver les risques ni en provoquer de nouveaux.

Le PPRi engage la responsabilité du maître d'ouvrage. L'article R.431-16 du code de l'urbanisme prévoit que si une construction* projetée est subordonnée par un PPRi à la réalisation d'une étude préalable permettant d'en déterminer les conditions de réalisation, d'utilisation ou d'exploitation, le dossier joint à la demande de permis de construire doit comprendre une attestation établie par l'architecte du projet* ou par un expert certifiant la réalisation de cette étude et constatant que le projet* prend en compte ces conditions au stade de la conception.

Chapitre 1 - Dispositions applicables en zone rouge

Principe d'urbanisation de la zone

Le principe est d'interdire toute construction* nouvelle (sauf exceptions citées en autorisations) dans cette zone **d'aléas fort et très fort** (hauteurs d'eau supérieures à 1 m voire 2 m) qui sert à **l'écoulement et l'expansion des crues**.

Cependant, le bâti existant ne sera pas remis en cause et pourra évoluer de manière à être plus résilient aux crues.

Cette zone peut recevoir certains aménagements de terrains de plein air et des équipements à usage agricole, sportif, récréatif ou de loisirs mais en aucun cas à usage de logement (sauf exception citée en autorisation).

Les articles qui suivent s'opposent aux règles d'urbanisme appliquées par l'autorité compétente en matière d'application du droit du sol et prescrivent des règles de construction* ainsi que des mesures compensatoires* sous la responsabilité des maîtres d'ouvrages et des professionnels concernés par les projets.

Article 1 - Interdictions en zone rouge

R-I.1 **Les constructions*, reconstructions ou extensions*** de tous types sauf celles autorisées sous condition.

R-I.2 **L'augmentation du nombre de logements** dans un bâtiment existant par aménagement, rénovation, division, changement de destination* ou reconstruction.

R-I.3 La construction de **sous-sols***.

R-I.4 **Les travaux d'endiguements ou de remblais*** par rapport au niveau du terrain naturel*.

R-I.5 **Les stockages et dépôts de matériaux ou produits** de toute nature sous la cote de référence*, ou à moins de 20 cm au-dessus du niveau du terrain naturel* sauf ceux autorisés sous condition. En zone de submersion, ces stockages ou dépôts sont interdits.

R-I.6 **Les clôtures pleines***.

R-I.7 **Les stationnements de caravanes** sauf ceux autorisés sous condition.

R-I.8 **Les installations classées pour la protection de l'environnement** au titre de la loi n°76-663 du 19 juillet 1976.

Article 2 - Autorisations sous conditions applicables aux biens et activités existants en zone rouge

R-A.1 Les travaux sur les bâtiments existants

Les travaux d'entretien et de gestion courants* des biens et activités implantés antérieurement à l'approbation du présent PPRi, notamment les aménagements internes, les traitements de façade et la réfection des toitures, la mise aux normes de sécurité et d'accessibilité, les mesures de protection contre les inondations.

R-A.2 Les extensions* des constructions* existantes

- Les extensions* des habitations existantes exclusivement réservées à des travaux de mise aux normes de confort* au sens de l'article R.111-3 du code de la construction* et de l'habitat, dans le respect des règles du PLU dans la limite de 10 m² de surface de plancher* et sous réserve que les mesures compensatoires* soient prises.
- Dans la limite de 20 % a surface de plancher*, les extensions* au sol des équipements existants à usage agricole, sportif, récréatif et/ou de loisirs, et sous réserve que les mesures compensatoires* soient prises.
- Les extensions* pour les locaux sanitaires, techniques ou de loisirs n'ayant pas pour conséquence d'augmenter de plus de 10 m² la surface de plancher* de la construction* existante et sous réserve que les mesures compensatoires* soient prises .
- L'extension ou la réhabilitation des équipements d'intérêt général existants sous réserve que les mesures compensatoires* soient prises.

Dans tous les cas de figure précédents, la période de prise en compte des contraintes d'emprise au sol et/ou de surface de plancher* est fixée à partir de la date d'approbation du PPRi et concerne une même unité foncière*. Si plusieurs demandes d'autorisation ont été déposées depuis cette date, le cumul des emprises au sol et/ou de surface de plancher* ne devra pas dépasser la limite fixée par le type d'extension considéré.

R-A.4 Les changements de destination en pieds d'immeubles

Les changements de destination des locaux d'habitation situés en pieds d'immeubles en locaux à usages d'activité commerciale, artisanale ou de service sous réserve que toutes les dispositions utiles soient prises pour protéger les équipements et les biens vulnérables aux inondations.

R-A.5 Les stationnements de caravanes :

La mise aux normes des terrains de stationnement de caravanes* existants à la date d'approbation du présent PPRi, et sous réserve qu'il n'y ait pas d'augmentation de la capacité d'accueil ni de l'imperméabilisation des sols.

L'autorité compétente doit fixer pour chaque terrain les prescriptions d'informations, d'alerte et d'évacuation permettant d'assurer la sécurité des occupants.

Article 3 - Autorisations sous conditions applicables aux biens et activités futurs en zone rouge

R-A.6 Les aménagements sportifs

Les créations et les aménagements de terrains de plein air à usage sportif, récréatif et/ou de loisirs, sous réserve que les mesures compensatoires* soient prises et à l'exception des installations fixes d'accueil (gymnase, piscine, cours de tennis couverts). Pour les locaux techniques et de sécurité, le premier plancher devra se situer au-dessus de la cote de référence* ; les tribunes devront être construites sur pilotis* ou dispositif équivalent. Aucune cote minimale n'est en revanche fixée pour le premier plancher des vestiaires ou des blocs sanitaires.

R-A.7 Les constructions* de locaux techniques

Les constructions* des locaux techniques des équipements d'intérêt général sous réserve que les mesures compensatoires* soient prises et que l'ensemble des biens et des équipements vulnérables aux inondations soient situés au-dessus de la cote de référence*.

R-A.8 Les ouvrages d'art et voiries

Les ouvrages d'art et toutes les voiries sous réserve d'en évaluer l'impact exact sur l'environnement notamment dans le domaine hydraulique, de prévoir les mesures compensatoires* et de mettre en œuvre des techniques de construction* qui supportent la poussée correspondant à la cote de référence* et résistent aux effets d'érosion de la crue de référence.

R-A.9 Les logements de gardiennage

Les logements strictement nécessaires au gardiennage des constructions* et installations autorisées dans la zone et ne pouvant être implantés en dehors de la zone. Le premier niveau habitable sera situé au-dessus de la cote de référence* ; les mesures compensatoires* devront être respectées.

R-A.10 Les reconstructions

Les reconstructions sur place, autres que celles d'établissements sensibles et d'habitations, sauf en cas de sinistre dû à une crue, sans augmentation de l'emprise au sol existante avant la démolition ou le sinistre. À l'occasion d'une reconstruction, une extension de cette emprise peut être envisagée selon les règles prévues à l'article R-A.2.

Dans le cadre des reconstructions, toutes les mesures nécessaires doivent être prises afin de réduire la vulnérabilité*.

Les reconstructions devront être réalisées dans la zone d'aléa la plus faible sauf impossibilité technique ou motif lié au PLU.

Pour les bâtiments d'activités, le premier niveau fonctionnel sera situé au-dessus de la cote de référence* et les mesures compensatoires* devront être respectées.

R-A.11 Les piscines

Les constructions de piscines privées fixes, ne dépassant pas le niveau du terrain naturel*, et dont le dispositif de sécurité est constitué d'une couverture de sécurité, d'une alarme ou d'une clôture

ajourée*.

Les emprises des piscines et bassin seront matérialisées par des balises qui devront rester visibles en cas de crue. Le volume de déblai n'est pas pris en compte dans les mesures compensatoires*.

R-A.12 Les équipements d'intérêt général

Les équipements d'intérêt général sont autorisés en cas d'impossibilité technique à pouvoir les implanter en dehors de la zone sous réserve que les mesures compensatoires* soient prises et que l'ensemble des biens et des équipements vulnérables aux inondations soient situés au-dessus de la cote de référence*.

R-A.13 Les structures légères à vocation agricole

Les structures légères à vocation agricole telles que tunnels, serres ou boxes à animaux, sous réserve qu'elles soient fixées au sol de façon à ce qu'elles ne puissent pas être emportées par la crue et que les mesures compensatoires* soient prises, en particulier que ces structures soient implantées parallèlement à l'axe d'écoulement de la rivière ou munies de parois amovibles et escamotables en période de crue.

Article 4 - Règles de construction* et d'aménagement

R-C.1 Sous la cote de référence*, **les matériaux** utilisés pour les constructions* et les reconstructions devront être hydrofuges et hydrophobes y compris les revêtements des sols et des murs et leurs liants.

R-C.2 **Les constructions* et les reconstructions devront être dimensionnées** pour supporter la poussée correspondante à la cote de référence* et résister aux effets d'érosion résultant de la crue de référence.

R-C.3 **Les terrassements et les volumes des constructions*** devront respecter les mesures compensatoires* sur la même unité foncière*, en zone inondable, notamment en matière d'équilibre **des volumes soustraits et rendus à la crue***.

R-C.4 Toutes les dispositions utiles devront être prises pour **protéger les équipements et les biens vulnérables aux inondations**, notamment :

- installation au-dessus de la cote de référence* des équipements vulnérables comme les appareils de chauffage,
- dispositif de mise hors service automatique des équipements électriques,
- protection et étanchéité des réseaux* de transports des fluides.

R-C.5 **Les stockages et dépôts de matériaux ou produits** non polluants, non toxiques, non dangereux et non vulnérables aux inondations, sous la cote de référence* et *a minima* jusqu'à 20 cm au-dessus du niveau du terrain naturel*, devront être placés dans un récipient étanche résistant à la crue centennale et lesté ou fixé au sol afin qu'ils ne soient pas emportés par la crue de référence. Le volume de ces stockages et dépôts font l'objet de mesures compensatoires* en matière d'équilibre des volumes soustraits et rendus à la crue*.

R-C.6 **Les constructions* et les reconstructions** viseront autant que possible à s'implanter dans les secteurs les moins vulnérables de l'unité foncière*.

R-C.7 Afin de préserver au mieux **les zones d'expansion de crues**, les mesures de compensation devront veiller à maintenir leurs capacités de stockage.

Chapitre 2 - Dispositions applicables en zone orange

Principe d'urbanisation de la zone

Le principe est d'interdire toute construction* nouvelle (sauf exceptions citées en autorisations sous conditions) dans cette zone **d'aléa moyen** qui sert au stockage de l'eau en cas d'inondation (**zone d'expansion des crues**).

Cette zone peut recevoir certains aménagements de terrain de plein air et des équipements à usage agricole, sportif, récréatif ou de loisirs.

Les articles qui suivent s'opposent aux règles d'urbanisme appliquées par l'autorité compétente en matière d'application du droit du sol et prescrivent des règles de construction* ainsi que des mesures compensatoires* sous la responsabilité des maîtres d'ouvrages et des professionnels concernés par les projets*.

Article 1 - Interdictions en zone orange

O-I.1 **Les constructions* ou les reconstructions** de tous types sauf celles autorisées sous conditions.

O-I.2 **Les extensions*** d'emprise au sol de constructions* à caractère d'habitation et d'activité sauf celles autorisées sous conditions.

O-I.3 **L'augmentation du nombre de logements** dans un bâtiment existant par aménagement, rénovation, division, changement de destination* ou reconstruction.

O-I.4 La construction* de **sous-sols***.

O-I.5 **Les travaux d'endiguements ou de remblais*** par rapport au niveau du terrain naturel*.

O-I.6 **Les stockages et dépôts de matériaux ou produits** de toute nature sous la cote de référence* ou à moins de 20 cm au-dessus du niveau du terrain naturel*, sauf ceux autorisés sous condition. En zone de submersion, ces stockages ou dépôts sont interdits.

O-I.7 **Les clôtures pleines***.

O-I.8 **Les stationnements de caravanes** sauf ceux autorisés sous condition.

O-I.9 **Les installations classées** au titre de la loi n°76-663 du 19 juillet 1976.

Article 2 - Autorisations sous conditions applicables aux biens et activités existants en zone orange

O-A.1 Les travaux sur les bâtiments existants

Les travaux d'entretien et de gestion courants* des biens et activités implantés antérieurement à l'approbation du présent PPRi, notamment les aménagements internes, les traitements de façade et la réfection des toitures, la mise aux normes de sécurité et d'accessibilité, les travaux de protection contre les inondations.

O-A.2 Les extensions* des constructions* existantes

- Les extensions* des habitations existantes dans le respect des règles du PLU, dans la limite de 20 m² de surface de plancher* et sous réserve que les mesures compensatoires* soient prises.
- Dans la limite de 20 % de surface de plancher*, les extensions* au sol des équipements existants à usage agricole, sportif, récréatif et/ou de loisirs et sous réserve que les mesures compensatoires* soient prises.
- Dans la limite de 20 % de surface de plancher, les extensions* des bâtiments existants à usage d'activités, sous réserve que les mesures compensatoires* soient prises et que le niveau où s'exerce l'activité soit situé au-dessus de la cote de référence* et *a minima* 20 cm au-dessus du niveau du terrain naturel* .
- Les extensions* pour les locaux sanitaires, techniques ou de loisirs, n'ayant pas pour conséquence d'augmenter de plus de 10 m² surface de plancher* de la construction* existante à la date d'approbation du présent PPRi et sous réserve que les mesures compensatoires* soient prises.
- Les extensions* ou la réhabilitation des équipements d'intérêt général sous réserve que les mesures compensatoires* soient prises.

Dans tous les cas de figure précédents, la période de prise en compte des contraintes d'emprise au sol et/ou de surface de plancher* est fixée à partir de la date d'approbation du présent PPRi et concerne chaque bâtiment. Si plusieurs demandes d'autorisation ont été déposées depuis cette date, le cumul des emprises au sol et/ou de surface de plancher* ne devra pas dépasser la limite fixée par le type d'extension considéré.

O-A.3 Les annexes*

Les annexes* d'habitation dans la limite de 10 m² de surface de plancher* pour une même unité foncière*, sous réserve qu'il n'existe pas d'emplacement alternatif en dehors de la zone orange, que celles-ci soient fixées au sol de façon à ce qu'elles ne puissent pas être emportées par la crue et que les mesures compensatoires* soient prises.

La période de la prise en compte de la contrainte de surface de plancher* est fixée à partir de la date d'approbation du présent PPRi. Si plusieurs demandes d'autorisation ont été déposées depuis cette date, le cumul des surfaces de plancher ne devra pas dépasser 10 m².

O-A.4 Les changements de destination en pieds d'immeubles

Les changements de destination des locaux d'habitation situés en pieds d'immeubles en locaux à usages d'activité commerciale, artisanale ou de service sous réserve que toutes les dispositions utiles soient prises pour protéger les équipements et les biens vulnérables aux inondations.

O-A.5 Les stationnements de caravanes :

La mise aux normes des terrains de stationnement de caravanes* existants à la date d'approbation du présent PPRi, et sous réserve qu'il n'y ait pas d'augmentation de la capacité d'accueil ni de l'imperméabilisation des sols.

L'autorité compétente doit fixer pour chaque terrain les prescriptions d'informations, d'alerte et d'évacuation permettant d'assurer la sécurité des occupants.

Article 3 - Autorisations sous conditions applicables aux biens et activités futurs en zone orange

O-A.6 Les aménagements sportifs

Les créations et les aménagements de terrains de plein air à usage sportif, récréatif et/ou de loisirs, sous réserve que les mesures compensatoires* soient prises et à l'exception des installations fixes d'accueil (gymnase). Pour les locaux techniques et de sécurité, le premier plancher devra se situer au-dessus de la cote de référence* et *a minima* 20 cm au-dessus du niveau du terrain naturel* ; les tribunes devront être construites sur pilotis* ou dispositif équivalent. Aucune cote minimale n'est en revanche fixée pour le premier plancher des vestiaires ou des blocs sanitaires.

O-A.7 Les constructions* de locaux techniques

Les constructions* des locaux techniques des équipements d'intérêt général sous réserve que les mesures compensatoires* soient prises et que l'ensemble des biens et des équipements vulnérables aux inondations soient situés au-dessus de la cote de référence* et *a minima* 20 cm au-dessus du niveau du terrain naturel*.

O-A.8 Les ouvrages d'art et voiries

Les ouvrages d'art et toutes les voiries sous réserve d'en évaluer l'impact exact sur l'environnement notamment dans le domaine hydraulique, de prévoir les mesures compensatoires* et de mettre en œuvre des techniques de construction* qui supportent la poussée correspondant à la cote de référence* et résistent aux effets d'érosion de la crue de référence.

O-A.9 Les logements de gardiennage

Les logements strictement nécessaires au gardiennage des constructions* et installations autorisées dans la zone. Le premier niveau d'habitation sera situé au-dessus de la cote de référence* et *a minima* 20 cm au-dessus du niveau du terrain naturel* ; les mesures compensatoires* devront être respectées.

3.1 - O-A.10 Les reconstructions

Les reconstructions sur place, autres que celles d'établissements sensibles, sauf en cas de sinistre dû à une crue, sans augmentation de l'emprise au sol existante avant la démolition ou le sinistre. À l'occasion d'une reconstruction, une extension de cette emprise peut être envisagée selon les règles prévues à l'article O-A.2.

Dans le cadre des reconstructions, toutes les mesures nécessaires doivent être prises afin de réduire la vulnérabilité*.

Les reconstructions devront se faire de préférence dans la zone d'aléa la plus faible sauf impossibilité technique ou motif lié au PLU.

Pour les bâtiments à usage d'habitation, le premier niveau habitable sera situé au-dessus de la cote de référence* et *a minima* 20 cm au-dessus du niveau du terrain naturel*. Pour les bâtiments d'activités, le premier niveau fonctionnel sera situé au-dessus de la cote de référence* et *a minima* 20 cm au-dessus du niveau du terrain naturel*. Dans tous les cas, les mesures compensatoires* devront être respectées.

O-A.11 Les piscines

Les constructions de piscines privées fixes, ne dépassant pas le niveau du terrain naturel*, et dont le dispositif de sécurité est constitué d'une couverture de sécurité, d'une alarme ou d'une clôture ajourée*.

Les emprises des piscines et bassin seront matérialisées par des balises qui devront rester visibles en cas de crue. Le volume de déblai n'est pas pris en compte dans les mesures compensatoires*.

O-A.12 Les structures légères à vocation agricole

Les structures légères à vocation agricole telles que tunnels, serres ou boxes à animaux, sous réserve qu'elles soient fixées au sol de façon à ce qu'elles ne puissent pas être emportées par la crue et que les mesures compensatoires* soient prises, en particulier que ces structures soient implantées parallèlement à l'axe d'écoulement de la rivière ou munies de parois amovibles et escamotables en période de crue.

O-A.13 Les équipements d'intérêt général

Les équipements d'intérêt général sont autorisés en cas d'impossibilité technique à pouvoir les implanter en dehors de la zone sous réserve que les mesures compensatoires* soient prises et que l'ensemble des biens et des équipements vulnérables aux inondations soient situés au-dessus de la cote de référence*.

Article 4 - Règles de construction et d'aménagement

O-C.1 Sous la cote de référence* et *a minima* jusqu'à 20 cm au-dessus du niveau du terrain naturel*, **les matériaux** utilisés pour les constructions et les reconstructions devront être hydrofuges et hydrophobes y compris les revêtements des sols et des murs et leurs liants.

O-C.2 **Les constructions* et les reconstructions devront être dimensionnées** pour supporter la poussée correspondante à la cote de référence* et résister aux effets d'érosion résultant de la crue de référence.

O-C.3 **Les terrassements et les volumes des constructions** devront respecter les mesures compensatoires* sur la même unité foncière* notamment en matière d'équilibre **des volumes soustraits et rendus à la crue***.

O-C.4 Toutes les dispositions utiles devront être prises pour **protéger les équipements et les biens vulnérables aux inondations**, notamment :

- Installation au-dessus de la cote de référence*, et *a minima* 20 cm au-dessus du niveau du terrain naturel*, des équipements vulnérables comme les appareils de chauffage,
- dispositif de mise hors service automatique des équipements électriques,
- protection et étanchéité des réseaux* de transports des fluides.

O-C.5 **Les stockages et dépôts de matériaux ou produits** non polluants, non toxiques, non dangereux et non vulnérables aux inondations, sous la cote de référence* et *a minima* jusqu'à 20 cm au-dessus du niveau du terrain naturel*, devront être placés dans un récipient étanche résistant à la crue centennale et lesté ou fixé au sol afin qu'ils ne soient pas emportés par la crue de référence. Le volume de ces stockages et dépôts font l'objet de mesures compensatoires* en matière d'équilibre des volumes soustraits et rendus à la crue équilibre déblais / remblais*.

O-C.6 **Les constructions et les reconstructions** viseront autant que possible à s'implanter dans les secteurs les moins vulnérables de l'unité foncière*.

O-C.7 Afin de préserver au mieux **les zones d'expansion de crues**, les mesures de compensation devront veiller à maintenir leurs capacités de stockage.

Chapitre 3 - Dispositions applicables en zone saumon

Principe d'urbanisation de la zone

Le principe est de ne pas remettre en cause la vocation urbaine de cette zone urbanisée d'aléa fort, sans toutefois permettre sa densification et donc sans augmenter le nombre de logements présents.

Les articles qui suivent s'opposent aux règles d'urbanisme appliquées par l'autorité compétente en matière d'application du droit du sol et prescrivent des règles de construction ainsi que des mesures compensatoires* sous la responsabilité des maîtres d'ouvrages et des professionnels concernés par les projets*.

Article 1 - Interdictions en zone saumon

S.I.1 **Les constructions ou les reconstructions** de tous types sauf celles autorisées sous conditions.

S.I.2 **Les extensions*** d'emprise au sol de constructions à caractère d'habitation et d'activité sauf celles autorisées sous conditions.

S.I.3 **L'augmentation du nombre de logements** dans un bâtiment existant par aménagement, rénovation, division, changement de destination* ou reconstruction.

S.I.4 La construction de **sous-sols***.

S.I.5 **Les travaux d'endiguements ou de remblais*** par rapport au niveau du terrain naturel*.

S.I.6 **Les stockages et dépôts de matériaux ou produits** de toute nature sous la cote de référence*, ou à moins de 20 cm au-dessus du niveau du terrain naturel* sauf ceux autorisés sous condition. En zone de submersion, ces stockages ou dépôts sont interdits.

S.I.7 **Les clôtures pleines***.

S.I.8 **Les stationnements de caravanes** sauf ceux autorisés sous condition.

Article 2 - Autorisations sous conditions applicables aux biens et activités existants en zone saumon

S-A.1 Les travaux sur les bâtiments existants

Les travaux d'entretien et de gestion courants* des biens et activités implantés antérieurement à l'approbation du présent PPRi, notamment les aménagements internes, les traitements de façade et la réfection des toitures, la mise aux normes de sécurité et d'accessibilité, les travaux de protection contre les inondations.

S-A.2 Les extensions* des constructions existantes

- Les extensions* des habitations existantes, dans le respect des règles du PLU et dans la limite de 20 m² de surface de plancher*, sous réserve que les mesures compensatoires* soient prises et que le premier plancher habitable* soit situé au-dessus de la cote de référence* et a minima 20 cm au-dessus du niveau du terrain naturel*.
- Dans la limite de 20 % de l'emprise au sol, les extensions* au sol des équipements existants à usage sportif, récréatif et/ou de loisirs et sous réserve que les mesures compensatoires* soient prises.
- Dans la limite de 20 % de l'emprise au sol, les extensions* des bâtiments existants à usage d'activités, sous réserve que les mesures compensatoires* soient prises et que le niveau où s'exerce l'activité soit situé au-dessus de la cote de référence*
- Les extensions* pour les locaux sanitaires, techniques ou de loisirs, n'ayant pas pour conséquence d'augmenter de plus de 10 m² l'emprise au sol de la construction existante à la date d'approbation du présent PPRi et sous réserve que les mesures compensatoires* soient prises.
- Les extensions* ou la réhabilitation des équipements d'intérêt général sous réserve que les mesures compensatoires* soient prises.

Dans tous les cas de figure précédents, la période de prise en compte des contraintes d'emprise au sol et/ou de surface de plancher* est fixée à partir de la date d'approbation du présent PPRi et concerne **chaque bâtiment**. Si plusieurs demandes d'autorisation ont été déposées depuis cette date, le cumul des emprises au sol et/ou des surfaces de plancher ne devra pas dépasser la limite fixée par le type d'extension considéré.

S-A.3 Les changements de destination en pieds d'immeubles

Les changements de destination des locaux d'habitation situés en pieds d'immeubles en locaux à usages d'activité commerciale, artisanale ou de service sous réserve que toutes les dispositions utiles soient prises pour protéger les équipements et les biens vulnérables aux inondations.

S-A.4 Les annexes*

Les annexes* d'habitation dans la limite de 10 m² de surface de plancher*, quel que soit le nombre de demandes d'autorisation pour une même unité foncière*, sous réserve qu'elles soient fixées au sol de façon à ce qu'elles ne puissent pas être emportées par la crue et sous réserve que les mesures compensatoires* soient prises.

La période de la prise en compte de la contrainte de surface de plancher* est fixée à partir de la date d'approbation du présent PPRi. Si plusieurs demandes d'autorisation ont été déposées depuis cette date, le cumul des surfaces de plancher ne devra pas dépasser 10 m².

S-A.5 Les stationnements de caravanes :

La mise aux normes des terrains de stationnement de caravanes* existants à la date d'approbation du présent PPRi, et sous réserve qu'il n'y ait pas d'augmentation de la capacité d'accueil ni de l'imperméabilisation des sols.

L'autorité compétente doit fixer pour chaque terrain les prescriptions d'informations, d'alerte et d'évacuation permettant d'assurer la sécurité des occupants.

Article 3 - Autorisations sous conditions applicables aux biens et activités futurs en zone saumon

S-A.6 Les aménagements sportifs

Les créations et les aménagements de terrains de plein air à usage sportif, récréatif et/ou de loisirs, sous réserve que les mesures compensatoires* soient prises et à l'exception des installations fixes d'accueil (gymnase). Pour les locaux techniques et de sécurité, le premier plancher devra se situer au-dessus de la cote de référence *; les tribunes devront être construites sur pilotis* ou dispositif équivalent. Aucune cote minimale n'est en revanche fixée pour le premier plancher des vestiaires ou des blocs sanitaires.

S-A.7 Les constructions de locaux techniques

Les constructions des locaux techniques des équipements d'intérêt général sous réserve que les mesures compensatoires* soient prises et que l'ensemble des biens et des équipements vulnérables aux inondations soient situés au-dessus de la cote de référence*.

S-A.8 Les ouvrages d'art et voiries

Les ouvrages d'art et toutes les voiries sous réserve d'en évaluer l'impact exact sur l'environnement notamment dans le domaine hydraulique, de prévoir les mesures compensatoires* et de mettre en œuvre des techniques de construction qui supportent la poussée correspondant à la cote de référence* et résistent aux effets d'érosion de la crue de référence.

S-A.9 Les logements de gardiennage

Les logements strictement nécessaires au gardiennage des constructions et installations autorisées dans la zone. Le premier niveau habitable sera situé au-dessus de la cote de référence *; les mesures compensatoires* devront être respectées.

S-A.10 Les reconstructions

Les reconstructions sur place, autres que celles d'établissements sensibles, sauf en cas de sinistre dû à une crue, sans augmentation de l'emprise au sol existante avant la démolition ou le sinistre. À l'occasion d'une reconstruction, une extension de cette emprise peut être envisagée selon les

règles prévues à l'article S-A.2.

Dans le cadre des reconstructions, toutes les mesures nécessaires doivent être prises afin de réduire la vulnérabilité*.

Les reconstructions devront être réalisées dans la zone d'aléa la plus faible sauf impossibilité technique ou motif lié au PLU.

Pour les bâtiments à usage d'habitation le premier niveau habitable sera situé au-dessus de la cote de référence*. Pour les bâtiments d'activités, le premier niveau fonctionnel sera situé au-dessus de la cote de référence*. Dans tous les cas les mesures compensatoires* devront être respectées.

S-A.11 Les piscines

Les constructions de piscines privées fixes, ne dépassant pas le niveau du terrain naturel*, et dont le dispositif de sécurité est constitué d'une couverture de sécurité, d'une alarme ou d'une clôture ajourée*.

Les emprises des piscines et bassin seront matérialisées par des balises qui devront rester visibles en cas de crue. Le volume de déblai n'est pas pris en compte dans les mesures compensatoires*.

S-A.12 Les équipements d'intérêt général

Les équipements d'intérêt général sont autorisés en cas d'impossibilité technique à pouvoir les implanter en dehors de la zone sous réserve que les mesures compensatoires* soient prises et que l'ensemble des biens et des équipements vulnérables aux inondations soient situés au-dessus de la cote de référence*.

Article 4 - Règles de construction et d'aménagement

S-C.1 Sous la cote de référence*, **les matériaux** utilisés pour les constructions et les reconstructions devront être hydrofuges et hydrophobes y compris les revêtements des sols et des murs et leurs liants.

S-C.2 **Les constructions et les reconstructions devront être dimensionnées** pour supporter la poussée correspondante à la cote de référence* et résister aux effets d'érosion résultant de la crue de référence.

S-C.3 **Les terrassements et les volumes des constructions** devront respecter les mesures compensatoires* sur la même unité foncière* notamment en matière d'équilibre **des volumes soustraits et rendus à la crue***.

S-C.4 Toutes les dispositions utiles devront être prises pour **protéger les équipements et les biens vulnérables aux inondations**, notamment :

- installation au-dessus de la cote de référence* des équipements vulnérables comme les appareils de chauffage,
- dispositif de mise hors service automatique des équipements électriques,
- protection et étanchéité des réseaux* de transports des fluides.

S-C.5 **Les stockages et dépôts de matériaux ou produits** non polluants, non toxiques, non dangereux et non vulnérables aux inondations, sous la cote de référence* et *a minima* jusqu'à 20 cm au-dessus du niveau du terrain naturel*, devront être placés dans un récipient étanche résistant à la crue centennale et lesté ou fixé au sol afin qu'ils ne soient pas emportés par la crue de référence. Le volume de ces stockages et dépôts font l'objet de mesures compensatoires* en matière d'équilibre des volumes soustraits et rendus à la crue*.

S-C.6 **Les constructions et les reconstructions** viseront autant que possible à s'implanter dans les secteurs les moins vulnérables de l'unité foncière*.

Chapitre 4 - Dispositions applicables en zone ciel

Principe d'urbanisation de la zone

Le principe d'urbanisation de cette **zone urbanisée d'aléa moyen** est d'améliorer sa qualité urbaine et de pouvoir la densifier de manière maîtrisée sans aggraver sa vulnérabilité*, en autorisant certaines constructions nouvelles et les opérations d'aménagement sous certaines conditions de manière à favoriser la résilience* des nouveaux logements.

Les articles qui suivent s'opposent aux règles d'urbanisme appliquées par l'autorité compétente en matière d'application du droit du sol et prescrivent des règles de construction ainsi que des mesures compensatoires* sous la responsabilité des maîtres d'ouvrages et des professionnels concernés par les projets*.

Article 1 - Interdictions en zone ciel

C-I.1 **Les travaux d'endiguements ou de remblais*** par rapport au niveau du terrain naturel* sauf ceux autorisés sous condition.

C-I.2 **Les stockages et dépôts de matériaux ou produits** de toute nature sous la cote de référence* ou à moins de 20 cm au-dessus du niveau du terrain naturel*, sauf ceux autorisés sous condition.

C-I.3 **Les clôtures pleines***.

C-I.4 **Les stationnements de caravanes** sauf ceux autorisés sous condition.

Article 2 - Autorisations sous conditions applicables aux biens et activités existants en zone ciel

C-A.1 Les travaux sur les bâtiments existants

Les travaux d'entretien et de gestion courants* des biens et activités implantés antérieurement à l'approbation du présent PPRi, notamment les aménagements internes, les traitements de façade et la réfection des toitures, la mise aux normes de sécurité et d'accessibilité, les travaux de protection contre les inondations.

C-A.2 Les extensions* des constructions existantes

- Les extensions* des habitations existantes, dans le respect des règles du PLU, dans la limite de 40 m² surface de plancher*, sous réserve que les mesures compensatoires* soient prises et que le premier plancher habitable* soit situé au-dessus de la cote de référence* et *a minima* 20 cm au-dessus du niveau du terrain naturel*.
- Dans la limite de 30 % de l'emprise au sol, les extensions* au sol des équipements existants à usage sportif, récréatif et/ou de loisirs, sous réserve que les mesures compensatoires* soient prises.
- Dans la limite de 30 % de l'emprise au sol, les extensions* des bâtiments existants à usage d'activités, à la condition qu'une seule et unique demande d'autorisation ait été faite pour une même unité foncière*, à la date d'approbation du présent PPRi, sous réserve d'une part que les mesures compensatoires* soient prises, et d'autre part que le niveau où s'exerce l'activité soit situé au-dessus de la cote de référence* et *a minima* 20 cm au-dessus du niveau du terrain naturel*. À défaut de respecter cette dernière prescription, l'extension du bâtiment sera limitée à 10% de l'emprise au sol des bâtiments existants.
- Les extensions* de bâtiments d'habitations collectives sous réserve de ne pas aggraver la sécurité des personnes et la vulnérabilité* des biens et sous réserve que les mesures compensatoires* soient prises.
- L'extension ou la réhabilitation des équipements d'intérêt général existants sous réserve que les mesures compensatoires* soient prises.
- Les extensions* des établissements sensibles ou des équipements publics, sous réserve que les mesures compensatoires* soient prises et sous réserve que le projet prévoie un panel de mesures approfondies pour réduire sa vulnérabilité* aux inondations (mesures structurelles visant à éviter l'inondation des niveaux habitables et fonctionnels avec une marge de sécurité supplémentaire, informations des usagers, plan de secours, gestion de l'alerte et des accès, prévention des ruptures d'approvisionnement en énergie et de ses conséquences, etc.).

Dans les cas des extensions* dont l'emprise au sol est limitée, la période de prise en compte des contraintes d'emprise au sol est fixée à partir de la date d'approbation du présent PPRi et concerne **chaque bâtiment**. Si plusieurs demandes d'autorisation ont été déposées depuis cette date, le cumul des emprises au sol ne devra pas dépasser la limite fixée par le type d'extension considéré.

C-A.3 Les annexes*

Les annexes* d'habitation dans la limite de 20 m² d'emprise au sol, quel que soit le nombre de demandes d'autorisation pour une même unité foncière*, sous réserve qu'elles soient fixées au sol de façon à ce qu'elles ne puissent pas être emportées par la crue et sous réserve que les mesures compensatoires* soient prises.

C-A.4 Les augmentations du nombre de logement

Les augmentations du nombre de logements sur une unité foncière* sur laquelle le ou les bâtiments sont existants par un aménagement, une rénovation, un changement de destination* ou une reconstruction, dans le respect des règles du PLU, sous réserve qu'aucun logement créé ne se situe sous la cote de référence * ou à moins de 20 cm au-dessus du niveau du terrain naturel*, et sous réserve de ne pas augmenter l'emprise au sol existante avant travaux.

C-A.5 Les changements de destination en pieds d'immeubles

Les changements de destination des locaux d'habitation situés en pieds d'immeubles en locaux à usages d'activité commerciale, artisanale ou de service ou bien inversement, des locaux à usage d'activité en logements sous réserve que le premier plancher habitable* soit situé au-dessus de la cote de référence* et *a minima* 20 cm au-dessus du niveau du terrain naturel*. Toutes les dispositions utiles doivent être prises pour protéger les équipements et les biens vulnérables aux inondations

C-A.6 .Les stationnements de caravanes :

La mise aux normes des terrains de stationnement de caravanes* existants à la date d'approbation du présent PPRi, et sous réserve qu'il n'y ait pas d'augmentation de la capacité d'accueil ni de l'imperméabilisation des sols.

L'autorité compétente doit fixer pour chaque terrain les prescriptions d'informations, d'alerte et d'évacuation permettant d'assurer la sécurité des occupants.

Article 3 - Autorisations sous conditions applicables aux biens et activités futurs en zone ciel

C-A.7 Les constructions nouvelles d'habitation

Les constructions nouvelles d'habitation dans le respect des règles du PLU, sous réserve que ces constructions respectent la morphologie urbaine environnante, que les mesures compensatoires* soient prises et que le premier plancher habitable* soit situé au-dessus de la cote de référence* et *a minima* 20 cm au-dessus du niveau du terrain naturel* .

C-A.8 Les constructions nouvelles d'activités

Les constructions nouvelles de bâtiments à usage d'activités, dans le respect des règles du PLU, sous réserve que les mesures compensatoires* soient prises et que le premier plancher où s'exerce l'activité soit situé au-dessus de la cote de référence* et *a minima* 20 cm au-dessus du niveau du terrain naturel*.

C-A.9 Les constructions de locaux techniques

Les constructions des locaux techniques des équipements d'intérêt général sous réserve que les mesures compensatoires* soient prises et que l'ensemble des biens et des équipements vulnérables aux inondations soient situés au-dessus de la cote de référence* et *a minima* 20 cm au-dessus du niveau du terrain naturel* .

3.1 - C-A.4 Les reconstructions

Les reconstructions sur place, sauf en cas de sinistre dû à une crue, sans augmentation de l'emprise au sol existante avant la démolition ou le sinistre. À l'occasion d'une reconstruction, une extension de cette emprise peut être envisagée selon les règles prévues à l'article C-A.2.

Dans le cadre des reconstructions, toutes les mesures nécessaires devront être prises afin de réduire la vulnérabilité*.

Les reconstructions devront être réalisées dans la zone d'aléa la plus faible sauf impossibilité technique ou motif lié au PLU.

Pour les bâtiments à usage d'habitation le premier niveau habitable sera situé au-dessus de la cote de référence*. Pour les bâtiments d'activités, le premier niveau fonctionnel sera situé au-dessus de la cote de référence* et *a minima* jusqu'à 20 cm au-dessus du niveau du terrain naturel*. Dans tous les cas les mesures compensatoires* devront être respectées.

C-A.5 Les piscines

Les constructions de piscines privées fixes, ne dépassant pas le niveau du terrain naturel*, et dont le dispositif de sécurité est constitué d'une couverture de sécurité, d'une alarme ou d'une clôture ajourée*.

Les emprises des piscines et bassin seront matérialisées par des balises qui devront rester visibles en cas de crue. Le volume de déblai n'est pas pris en compte dans les mesures compensatoires*.

C-A.6 Les opérations d'aménagement

Les opérations d'aménagement comportant des constructions à usage d'habitation et / ou à usage d'activités (commerciales, services, artisanales), dans le respect des règles du PLU, sous réserve que les mesures compensatoires* soient prises, que le premier plancher habitable* et / où fonctionnel soit au-dessus de la cote de référence* et *a minima* 20 cm au-dessus du niveau du terrain naturel*.

Dans le cadre d'opérations d'aménagement comportant des constructions à usage d'habitation, **un plan de secours** doit être élaboré. Des mesures de gestion de l'accès au site en cas d'inondation sont à prévoir (ex. : accès hors d'eau, communication entre bâtiments, points d'arrimage pour embarcations...). Un affichage sur le risque ainsi que sur les mesures de prévention et de sauvegarde mises en place doit être réalisé.

C-A.7 Les aménagements sportifs

Les créations et les aménagements de terrains de plein air à usage sportif, récréatif et/ou de loisirs, sous réserve que les mesures compensatoires* soient prises et à l'exception des installations fixes d'accueil. Pour les locaux techniques, de sécurité et les vestiaires, le premier plancher devra se situer au-dessus de la cote de référence* et *a minima* jusqu'à 20 cm au-dessus du niveau du terrain naturel* ; les tribunes devront être construites sur pilotis* ou dispositif équivalent. Aucune cote minimale n'est en revanche fixée pour le premier plancher des vestiaires ou des blocs sanitaires.

C-A.8 Les sous-sols*

La construction des sous-sols* à usage exclusif de stationnement des véhicules sous les nouvelles constructions, dans le respect des règles du PLU, sous réserve que les véhicules stationnés puissent être aisément soustraits et/ou dépannés. Ils doivent être conçus de façon à permettre l'évacuation des eaux après la crue.

C-A.9 Les ouvrages d'art et voiries

Les ouvrages d'art et toutes les voiries sous réserve d'en évaluer l'impact exact sur l'environnement notamment dans le domaine hydraulique, de prévoir les mesures compensatoires* et de mettre en œuvre des techniques de construction qui supportent la poussée correspondant à la cote de référence* et résistent aux effets d'érosion de la crue de référence.

C-A.10 Les établissements sensibles et équipements collectifs

La construction d'établissements sensibles ou stratégiques, sous réserve que les mesures compensatoires* soient prises et sous réserve que le projet* prévoise un panel de mesures approfondies pour réduire sa vulnérabilité* aux inondations (mesures structurelles visant à éviter l'inondation des niveaux habitables et fonctionnels, informations des usagers, plan de secours, gestion de l'alerte et des accès, prévention des ruptures d'approvisionnement en énergie et de ses conséquences, etc ...), sur le territoire des communes disposant d'un PCS approuvé.

Un affichage sur le risque ainsi que sur les mesures de prévention et de sauvegarde mis en place doit être réalisé.

C-A.11 Les équipements d'intérêt général

Les équipements d'intérêt général sont autorisés en cas d'impossibilité technique à pouvoir les implanter en dehors de la zone sous réserve que les mesures compensatoires* soient prises et que l'ensemble des biens et des équipements vulnérables aux inondations soient situés au-dessus de la cote de référence*.

Article 4 - Règles de construction et d'aménagement

C-C.1 Sous la cote de référence*, **les matériaux** utilisés pour les constructions et les reconstructions devront être hydrofuges et hydrophobes y compris les revêtements des sols et des murs et leurs liants.

C-C.2 **Les constructions et les reconstructions devront être dimensionnées** pour supporter la poussée correspondante à la cote de référence* et résister aux effets d'érosion résultant de la crue de référence.

C-C.3 **Les terrassements et les volumes des constructions** devront respecter les mesures compensatoires* sur la même unité foncière* notamment en matière d'équilibre **des volumes soustraits et rendus à la crue**, uniquement pour les opérations de construction ou d'aménagement .

C-C.4 Toutes les dispositions utiles devront être prises pour **protéger les équipements et les biens vulnérables aux inondations**, notamment :

- installation au-dessus de la cote de référence* et *a minima* jusqu'à 20 cm au-dessus du niveau du terrain naturel* des équipements vulnérables comme les appareils de chauffage,
- dispositif de mise hors service automatique des équipements électriques,
- protection et étanchéité des réseaux* de transports des fluides.

C-C.5 **Les stockages et dépôts de matériaux ou produits** non polluants, non toxiques, non dangereux et non vulnérables aux inondations sous la cote de référence* et *a minima* jusqu'à 20 cm au-dessus du niveau du terrain naturel*, devront être placés dans un récipient étanche résistant à la crue centennale et lesté ou fixé au sol afin qu'ils ne soient pas emportés par la crue de référence. Le volume de ces stockages et dépôts fait l'objet de mesures compensatoires* en matière d'équilibre des volumes soustraits et rendus à la crue*.

C-C.6 **Les constructions et les reconstructions** viseront autant que possible à s'implanter dans les secteurs les moins vulnérables de l'unité foncière*.

Chapitre 5 - Dispositions applicables en zone verte

Principe d'urbanisation de la zone

Le principe d'urbanisation de cette **zone de centre urbain compris quasi-intégralement en zone d'aléa moyen** est de pouvoir autoriser la construction, la transformation et le renouvellement du bâti existant, sans limitation particulière, mais en respectant des conditions permettant de réduire la vulnérabilité* et d'améliorer de manière pérenne la résilience* de ces quartiers.

Les articles qui suivent, s'opposent aux règles d'urbanisme appliquées par l'autorité compétente en matière d'application du droit du sol et prescrivent des règles de construction ainsi que des mesures compensatoires* sous la responsabilité des maîtres d'ouvrages et des professionnels concernés par les projets*.

Article 1 - Interdictions en zone verte

V-I.1 **Les travaux d'endiguements ou de remblais*** par rapport au niveau du terrain naturel* sauf ceux autorisés sous condition.

V-I.2 **Les stockages et dépôts de matériaux ou produits** de toute nature sous la cote de référence* ou à moins de 20 cm au-dessus du niveau du terrain naturel*, sauf ceux autorisés sous condition.

V-I.3 **Les clôtures pleines***.

Article 2 - Autorisations sous conditions applicables aux biens et activités existants en zone verte

V-A.1 Les travaux sur les bâtiments existants

Les travaux d'entretien et de gestion courants* des biens et activités implantés antérieurement à l'approbation du présent PPRi, notamment les aménagements internes, les traitements de façade et la réfection des toitures, la mise aux normes de sécurité et d'accessibilité, les travaux de protection contre les inondations.

V-A.2 Les extensions* des constructions existantes

- Les extensions* des équipements existants à usage sportif, récréatif et/ou de loisirs, sous réserve que les mesures compensatoires* soient prises.
- Les extensions* des bâtiments existants à usage d'activités, sous réserve que les mesures compensatoires* soient prises et que le niveau où s'exerce l'activité soit situé au-dessus de la cote de référence* et *a minima* 20 cm au-dessus du niveau du terrain naturel* .
- Les extensions* des habitations sous réserve que les mesures compensatoires* soient prises.
- L'extension ou la réhabilitation des équipements d'intérêt général existants sous réserve que les mesures compensatoires* soient prises.
- Les extensions* des établissements sensibles ou des équipements publics, sous réserve que les mesures compensatoires* soient prises et sous réserve que le projet prévoie un panel de mesures approfondies pour réduire sa vulnérabilité* aux inondations (mesures structurelles visant à éviter l'inondation des niveaux habitables et / ou fonctionnels avec une marge de sécurité supplémentaire, informations des usagers, plan de secours, gestion de l'alerte et des accès, prévention des ruptures d'approvisionnement en énergie et de ses conséquences, etc.).

V-A.3 Les augmentations du nombre de logement

Les augmentations du nombre de logements sur une unité foncière* sur laquelle le ou les bâtiments sont existants par un aménagement, une rénovation, un changement de destination*, ou une reconstruction, dans le respect des règles du PLU, sous réserve qu'aucun logement créé ne se situe sous la cote de référence* et à moins de 20 cm au-dessus du niveau du terrain naturel*.

V-A.4 Les changements de destination en pieds d'immeubles

Les changements de destination des locaux d'habitation situés en pieds d'immeubles en locaux à usages d'activité commerciale, artisanale ou de service ou bien inversement, des locaux à usage d'activité en logements sous réserve que le premier plancher habitable* soit situé au-dessus de la cote de référence* et *a minima* 20 cm au-dessus du niveau du terrain naturel*. Toutes les dispositions utiles doivent être prises pour protéger les équipements et les biens vulnérables aux inondations.

V-A.5 Les annexes*

Les annexes* d'habitation dans la limite de 20 m² d'emprise au sol, quel que soit le nombre de demandes d'autorisation pour une même unité foncière*, sous réserve qu'elles soient fixées au sol de façon à ce qu'elles ne puissent pas être emportées par la crue et sous réserve que les mesures compensatoires* soient prises.

Article 3 - Autorisations sous conditions applicables aux biens et activités futurs en zone verte

V-A.6 Les constructions nouvelles d'habitation

Les constructions nouvelles d'habitation dans le respect des règles du PLU, sous réserve que les mesures compensatoires* soient prises et sous réserve que le premier plancher habitable* soit situé au-dessus de la cote de référence* et a *minima* 20 cm au-dessus du niveau du terrain naturel*.

V-A.7 Les constructions nouvelles d'activités

Les constructions nouvelles de bâtiments à usage d'activités, dans le respect des règles du PLU, sous réserve que les mesures compensatoires* soient prises et que le premier plancher fonctionnel* où s'exerce l'activité soit situé au-dessus de la cote de référence* et a *minima* 20 cm au-dessus du niveau du terrain naturel*.

V-A.8 Les constructions de locaux techniques

Les constructions des locaux techniques des équipements d'intérêt général sous réserve que les mesures compensatoires* soient prises et que l'ensemble des biens et des équipements vulnérables aux inondations soient situés au-dessus de la cote de référence* et a *minima* 20 cm au-dessus du niveau du terrain naturel*.

V-A.9 Les reconstructions

Les reconstructions sur place suite à démolition ou sinistre, sauf en cas de sinistre dû à une crue, sans augmentation de l'emprise au sol existante avant la démolition ou le sinistre. À l'occasion d'une reconstruction, une extension de cette emprise peut être envisagée selon les règles prévues à l'article V-A.2.

Dans le cadre des reconstructions, toutes les mesures nécessaires devront être prises afin de réduire la vulnérabilité*.

Les reconstructions devront être réalisées dans la zone d'aléa la plus faible sauf impossibilité technique ou motif lié au PLU.

Pour les bâtiments à usage d'habitation le premier niveau habitable sera situé au-dessus de la cote de référence* et a *minima* 20 cm au-dessus du niveau du terrain naturel*. Pour les bâtiments d'activités, le premier niveau fonctionnel sera situé au-dessus de la cote de référence* et a *minima* 20 cm au-dessus du niveau du terrain naturel*. Dans tous les cas, les mesures compensatoires* devront être respectées.

V-A.10 Les piscines

Les constructions de piscines privées fixes, ne dépassant pas le niveau du terrain naturel*, et dont le dispositif de sécurité est constitué d'une couverture de sécurité, d'une alarme ou d'une clôture ajourée*.

Les emprises des piscines et bassin seront matérialisées par des balises qui devront rester visibles en cas de crue. Le volume de déblai n'est pas pris en compte dans les mesures compensatoires*.

V-A.11 Les aménagements sportifs

Les créations et les aménagements de terrains de plein air à usage sportif, récréatif et / ou de loisirs, sous réserve que les mesures compensatoires* soient prises. Pour les locaux techniques, de sécurité et les vestiaires, le premier plancher devra se situer au-dessus de la cote de référence* et *a minima* 20 cm au-dessus du niveau du terrain naturel* ; les tribunes devront être construites sur pilotis* ou dispositif équivalent. Aucune cote minimale n'est en revanche fixée pour le premier plancher des vestiaires ou des blocs sanitaires.

V-A.12 Les sous-sols*

La construction des sous-sols* à usage exclusif de stationnement des véhicules sous les nouvelles constructions à usage d'habitation, dans le respect des règles du PLU, sous réserve que les véhicules stationnés puissent être aisément soustraits et/ou dépannés. Ils doivent être conçus de façon à permettre l'évacuation des eaux après la crue.

V-A.13 Les ouvrages d'art et voiries

Les ouvrages d'art et toutes les voiries sous réserve d'en évaluer l'impact exact sur l'environnement notamment dans le domaine hydraulique, de prévoir les mesures compensatoires* et de mettre en œuvre des techniques de construction qui supportent la poussée correspondant à la cote de référence* et résistent aux effets d'érosion de la crue de référence.

V-A.14 Les opérations d'aménagement

Les opérations d'aménagement comportant des constructions à usage d'habitation et / ou à usage d'activités (commerciales, services, artisanales, industrielles), dans le respect des règles du PLU, sous réserve que les mesures compensatoires* soient prises, que le premier plancher habitable* et / ou fonctionnel soit au-dessus de la cote de référence* et *a minima* 20 cm au-dessus du niveau du terrain naturel*.

Dans le cadre d'opérations d'aménagement comportant des constructions à usage d'habitation, **un plan de secours** doit être élaboré. Des mesures de gestion de l'accès au site en cas d'inondation sont à prévoir (accès hors d'eau, communication entre bâtiments, points d'arrimage d'embarcations, etc.). Un affichage sur le risque ainsi que sur les mesures de prévention et de sauvegarde mises en place doit être réalisé.

V-A.15 Les établissements sensibles et équipements collectifs

La construction d'établissement sensibles* ou stratégiques, et la construction d'équipements publics, sous réserve que les mesures compensatoires soient prises et sous réserve que le projet* prévoie un panel de mesures approfondies pour réduire sa vulnérabilité* aux inondations (mesures structurelles visant à éviter l'inondation des niveaux habitables et fonctionnels avec une marge de sécurité supplémentaire, informations des usagers, plan de secours, gestion de l'alerte et des accès, prévention des ruptures d'approvisionnement en énergie et de ses conséquences, etc.), sur le territoire des communes disposant d'un PCS approuvé.

Un affichage sur le risque ainsi que sur les mesures de prévention et de sauvegarde mises en place doit être réalisé.

V-A.16 Les équipements d'intérêt général

Les équipements d'intérêt général sont autorisés en cas d'impossibilité technique à pouvoir les implanter en dehors de la zone sous réserve que les mesures compensatoires* soient prises et que l'ensemble des biens et des équipements vulnérables aux inondations soient situés au-dessus de la cote de référence*.

Article 4 - Règles de construction et d'aménagement

V-C.1 Sous la cote de référence*, **les matériaux** utilisés pour les constructions et les reconstructions devront être hydrofuges et hydrophobes y compris les revêtements des sols et des murs et leurs liants.

V-C.2 **Les constructions et les reconstructions devront être dimensionnées** pour supporter la poussée correspondante à la cote de référence* et résister aux effets d'érosion résultant de la crue de référence.

V-C.3 **Les terrassements et les volumes des constructions** devront respecter les mesures compensatoires* sur la même unité foncière* notamment en matière d'équilibre **des volumes soustrait et rendus à la crue***.

V-C.4 Toutes les dispositions utiles devront être prises pour **protéger les équipements et les biens vulnérables aux inondations**, notamment :

- installation au-dessus de la cote de référence* et *a minima* jusqu'à 20 cm au-dessus du niveau du terrain naturel* des équipements vulnérables comme les appareils de chauffage,
- dispositif de mise hors service automatique des équipements électriques,
- protection et étanchéité des réseaux* de transports des fluides.

V-C.5 **Les stockages et dépôts de matériaux ou produits** non polluants, non toxiques, non dangereux et non vulnérables aux inondations sous la cote de référence* et *a minima* jusqu'à 20 cm au-dessus du niveau du terrain naturel*, devront être placés dans un récipient étanche résistant à la crue centennale et lesté ou fixé au sol afin qu'ils ne soient pas emportés par la crue de référence. Le volume de ces stockages et dépôts fait l'objet de mesures compensatoires* en matière d'équilibre des volumes soustraits et rendus à la crue*.

V-C.6 **Les constructions et les reconstructions** viseront autant que possible à s'implanter dans les secteurs les moins vulnérables de l'unité foncière*.

TITRE III - MESURES DE PRÉVENTION, DE PROTECTION ET DE SAUVEGARDE

Rappel des règles liées à la prévention des risques, à la gestion de crise et au retour à la normale

Il s'agit essentiellement de mesures d'ensemble indépendantes de tous projets* ou travaux et qui sont prises par les collectivités publiques dans le cadre des compétences qui leur sont dévolues ou incombent aux particuliers. Elles s'appliquent quelle que soit la zone réglementaire.

Elles sont notamment destinées à réduire l'impact du risque, assurer la sécurité des personnes, faciliter l'organisation des secours et le retour à la normale.

Article 1 - Chaque commune

- **Établit un Plan Communal de Sauvegarde** (application de l'article 13 de la loi du 13 août 2004 relative à la modernisation de la sécurité civile et du décret du 13 septembre 2005) visant la mise en sécurité des personnes, en liaison avec le service départemental d'incendie et de secours et les services compétents de l'État, dans un délai de 2 ans. Ce plan comprend notamment :
 - un plan d'alerte à l'échelle territoriale pertinente, le détail des mesures, moyens et travaux de prévention, de sauvetage et de protection appropriés devant être mis en œuvre par la collectivité, les personnes morales publiques et privées et les particuliers,
 - un plan des aires de refuge individuelles et collectives (existantes et à créer), un plan de circulation et d'accès permettant l'évacuation des personnes et facilitant l'intervention des secours,
 - un plan d'organisation et des moyens à mobiliser pour intervenir.

Le maire précisera les modalités de déclenchement et la mise en œuvre de ce plan. D'autre part, un système d'alerte des populations est prévu.

- **Établit un document d'information communal sur les risques majeurs** (DICRIM) en application des articles R 125-10 et 11 du code de l'environnement.
- **Réalise régulièrement des campagnes d'information** des riverains sur le risque inondation selon les modalités propres à la collectivité. La campagne d'information des riverains devra être réactualisée au moins tous les 2 ans – article L 125-2 du code de l'environnement.
- **Établit les repères de crues** correspondant aux crues historiques et aux nouvelles crues exceptionnelles (article L563-3 du code de l'environnement). Le maire, avec l'assistance des services compétents de l'État, procède à l'inventaire des repères de crues existants sur le territoire communal. La commune matérialise, entretient et protège ces repères.

La liste des repères de crues existants sur le territoire de la commune est incluse dans le DICRIM (article R563-15) avec mention de l'indication de leur implantation.

- **Élabore une notice informative** qui accompagnera les demandes de certificats d'urbanisme et de permis de construire en zone inondable ; elle fera apparaître les cotes de référence. Elle rappellera également les dispositifs d'alerte, les modalités d'indemnisation et recommandera aux pétitionnaires de prendre toutes mesures pour pouvoir soustraire leurs biens au risque d'inondation.

Article 2 - Information des acquéreurs et des locataires

En application du décret n°2005-134 du 15 février 2005, le vendeur ou le bailleur d'un bien immobilier, localisé en zone de risques, établit l'état des risques auxquels le bâtiment faisant l'objet de la vente ou de la location est exposé.

L'état des risques est dressé à partir des documents disponibles dans les mairies des communes intéressées ainsi qu'à la préfecture et dans les sous-préfectures du département.

Cet état des risques doit être établi moins de six mois avant la date de conclusion du contrat de location écrit, de la promesse de vente ou de l'acte réalisant ou constatant la vente d'un bien immobilier.

Article 3 - Prescriptions pour les établissements recevant du public

Afin de respecter l'article 1.B.5 du PGRI, les établissements recevant du public de 1^{re}, 2^e, 3^e et 4^e catégories définies à l'article R123-19 du code de la construction et de l'habitation doivent faire l'objet d'un diagnostic de vulnérabilité* lorsqu'ils sont implantés dans les zones d'aléas fort et très fort. Les ERP situés dans les zones rouge et saumon sont ainsi visés, comme ceux situés en zone verte affectée par un aléa fort.

Les établissements sensibles, les établissements stratégiques ainsi que les ERP de 1^{re} et 2^e catégories doivent établir ce diagnostic dans un délai de 3 ans après approbation du présent PPRi. Les autres ERP doivent élaborer ce diagnostic dans les 5 ans suivant l'approbation.

Le diagnostic vise à définir les dispositions constructives et les mesures organisationnelles adaptées pour permettre le fonctionnement normal de l'activité ou, a minima, pour supporter sans dommages structurels une immersion prolongée tout en assurant un redémarrage rapide du service après le retrait des eaux.

Dans tous les cas, le diagnostic porte au moins sur les 5 points suivants (le 5^e ne concernant que les ERP ayant une activité commerciale) :

- diagnostic du bâti ;
- diagnostic des réseaux* ;
- diagnostic des équipements ;
- diagnostic financier (couverture d'assurance partielle) ;
- diagnostic commercial (ensemble des pertes potentielles liées à l'interruption d'activité et/ou une dégradation de l'image de marque).

En ce qui concerne les diagnostics financier et commercial, l'ensemble de la chaîne de production est pris en compte ainsi que les stocks.

Ces diagnostics et les recommandations qu'ils édictent sont portés à connaissance de la commission consultative départementale de sécurité et d'accessibilité (CCDSA) instituée par le décret n°95-260 du 8 mars 1995.

Article 4 - Informer sur le risque dans les parkings souterrains

Les parkings souterrains, existants ou nouveaux, sont signalés comme étant inondables. Les parkings souterrains collectifs disposent de consignes de gestion du risque inondation affichées dans les accès au parking ou dans les parties communes du bâtiment.

Article 5 - Il est vivement recommandé de :

- **Mettre en place un Plan Familial de Mise en Sûreté (PFMS)** pour faire face à la gravité d'une inondation en attendant les secours est vivement recommandé. Le PFMS constitue pour chaque famille et citoyen la meilleure réponse permettant de faire face à la gravité d'une inondation en attendant les secours. Il comprendra par exemple, la liste des numéros utiles (services d'urgence et de secours, mairie, services de l'État, compagnie d'assurance...), les papiers importants, repérer les endroits au dessus des PHEC pour une mise à l'abri ou une évacuation.
- **Réaliser un diagnostic de vulnérabilité***, pour les entreprises situées en zone inondable, qui prend en compte les 5 points suivants :
 - diagnostic du bâti ;
 - diagnostic des réseaux* ;
 - diagnostic des équipements ;
 - diagnostic financier (couverture d'assurance partielle) ;
 - diagnostic commercial (ensemble des pertes potentielles liées à l'interruption d'activité et/ou une dégradation de l'image de marque).

En ce qui concerne les diagnostics financier et commercial, l'ensemble de la chaîne de production doit être pris en compte ainsi que les stocks.

- Sont particulièrement concernées par ces préconisations, les entreprises implantées dans les zones d'aléas fort et très fort (soit dans les zones rouge et saumon ainsi qu'en zone verte affectée par un aléa fort) et présentant les caractéristiques suivantes :
 - entreprises dont les services pourraient être impliquées dans **la gestion de crise** (nettoyage, BTP, transports, ramassage des déchets...) ;
 - entreprises dont l'arrêt d'activité serait une **menace sur l'économie du bassin d'emploi** ;
 - entreprises dont l'activité serait de nature à porter une **atteinte irréversible à l'environnement** en cas d'inondation.

Article 6 - Prescription ICPE

En cas d'inondation, le risque de pollution avec ses impacts induits sur la santé peuvent être aggravés. En cela, les ICPE implantées dans les zones d'aléas fort et très fort ont obligation de réaliser un diagnostic de vulnérabilité* selon les 5 points présentés dans l'article 5.

Article 7 - Accompagner les acteurs économiques dans la gestion du risque d'inondation

Il est recommandé que les collectivités informent et sensibilisent les entreprises de l'état du risque d'inondation et des stratégies de gestion existantes et, le cas, échéant, accompagnent les entreprises dans leurs démarches de prévention du risque d'inondation.

Les collectivités visent prioritairement les entreprises impliquées dans la gestion de crise, dont l'arrêt serait une menace pour l'économie ou qui pourrait représenter un risque grave de pollution.

**TITRE IV - MESURES SUR LES BIENS ET ACTIVITÉS
EXISTANTS**

Chapitre 1 - Prescriptions sur les biens et activités existants

Les prescriptions ci-dessous s'imposent aux biens et activités existants à la date d'approbation du présent PPRi en cas de réfection, restauration, rénovation, d'extension, d'aménagements et en cas de remplacement d'équipements (équipements sanitaires et techniques, électriques, chauffage, aération...) et ce dans la limite des éléments concernés par les travaux.

L'exécution des mesures de prévention et de protection prévues pour ces biens et activités, n'est obligatoire que dans la limite de 10 (dix) % de la valeur vénale ou estimée des biens, appréciée à la date d'approbation du présent PPRi. Ces mesures sont applicables sur l'ensemble des zones réglementaires du PPRi.

Le décret n° 2005-29 du 12 janvier 2005 précise les modalités de contribution du fonds de prévention des risques naturels majeurs au financement des études et travaux de prévention définis et rendus obligatoires sur des biens à usage d'habitation ou d'activité employant moins de 20 salariés.

- Installation placée au minimum à 20 cm au-dessus de la cote de référence* des équipements vulnérables :
 - les appareils de chauffage, sauf en cas d'impossibilité technique ;
 - les tableaux de distribution électrique.
- Tout stockage de produits toxiques, polluants ou dangereux et citernes est mis hors d'eau, placé au minimum à 0,20 m au-dessus de la cote de la PHEC ou dans un récipient étanche résistant à la crue de référence. Il sera lesté ou fixé au sol afin qu'il ne soit pas emporté par la crue de référence.
- Les orifices non étanches et événements doivent être situés au-dessus de la cote de référence*.
- Les matériaux stockés, les objets ou les équipements extérieurs susceptibles de pouvoir se mettre en flottaison et ainsi créer des embâcles sont munis de dispositifs anti-emportements transparents hydrauliquement ou d'un dispositif de gestion de crise permettant de les évacuer rapidement.
- Élaborer un plan de continuité d'activité (PCA) dans les établissements sensibles et stratégiques et les gestionnaires de réseaux*. Les établissements ne disposant pas de PCA à la date d'approbation du PPRi peuvent recourir au guide « Bâtir un Plan de continuité d'activité d'un service public » publié par le Cepri pour l'élaborer ; ou bien au « Guide pour réaliser un plan de continuité d'activité » publié par le Secrétariat Général de la Zone de Défense.

Chapitre 2 - Recommandations sur les biens et activités existants

- Prévoir un système d'obturation, temporaire ou permanent, des ouvertures dont tout ou partie se situe en dessous de la cote de référence*. Il doit pouvoir être utilisé en cas d'inondation afin d'empêcher l'eau de pénétrer et de ralentir la montée des eaux à l'intérieur des constructions : clapets anti-retour, dispositifs anti-inondation (batardeaux), etc. Cela concerne les hauteurs d'eaux ne dépassant pas 1 m. Toutefois pour des hauteurs d'eau supérieures à 1 m, l'occultation des ouvertures (portes, portes-fenêtres...) peut présenter un danger pour les occupants des bâtiments (maisons individuelles et constructions légères notamment) dans le risque lié à la brusque pénétration de l'eau en cas de rupture de la barrière ainsi que dans la sollicitation importante de la structure du bâtiment liée à la différence de pression entre l'extérieur et l'intérieur du bâtiment.

- **Prévoir un seuil de faible hauteur pour les portes et les portes-fenêtres afin de faciliter l'évacuation des eaux de nettoyage d'une pièce à l'autre et vers l'extérieur.**
- **S'équiper d'une pompe ne fonctionnant pas à l'électricité** afin de faciliter l'évacuation des eaux piégées à l'intérieur de la construction y compris dans le sous-sol*. Attention, lorsque le sol est encore gorgé d'eau, l'utilisation d'une pompe peut entraîner des tassements différentiels autour du logement, et donc, peut déstabiliser la structure. Aussi il conviendra de vérifier l'équilibre hydrostatique avant toute utilisation de la pompe. Par ailleurs, l'utilisation de ces matériels thermiques, à l'intérieur des bâtiments, doit être proscrite afin de prévenir tout risque d'intoxication au monoxyde de carbone.

Communes:
Roinville
Sermaise

Cartographie d'Aléas

5

Date d'élaboration :
juin 2017

Sources : BDtopo (c) IGN

DDT 91
DDT 78

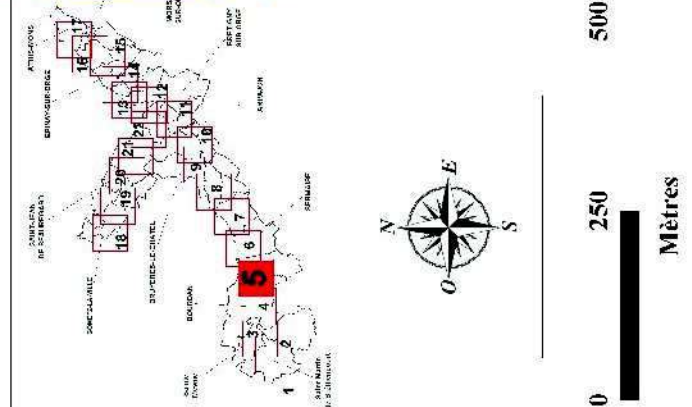
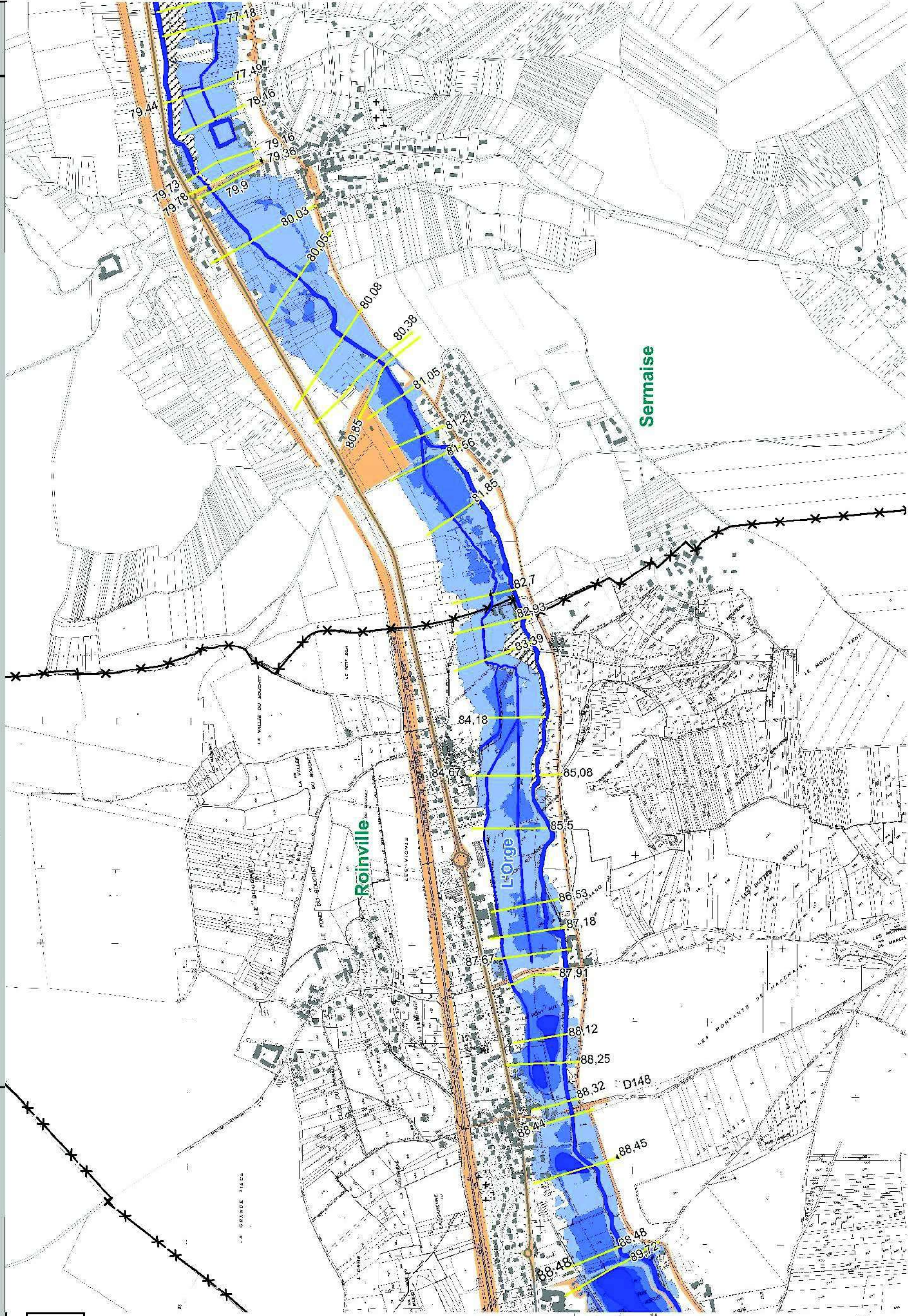
LEGENDE

Hauteur d'eau: 0 à 1 m
Hauteur d'eau: 1 à 2 m
Hauteur d'eau: > à 2 m

Zone touchée
rupture digue
Zone potentielle
d'écoulement

Element de repérage

Limites communales
Cours d'eau
Remblais
Cote de la ligne d'eau
niveau de Référence

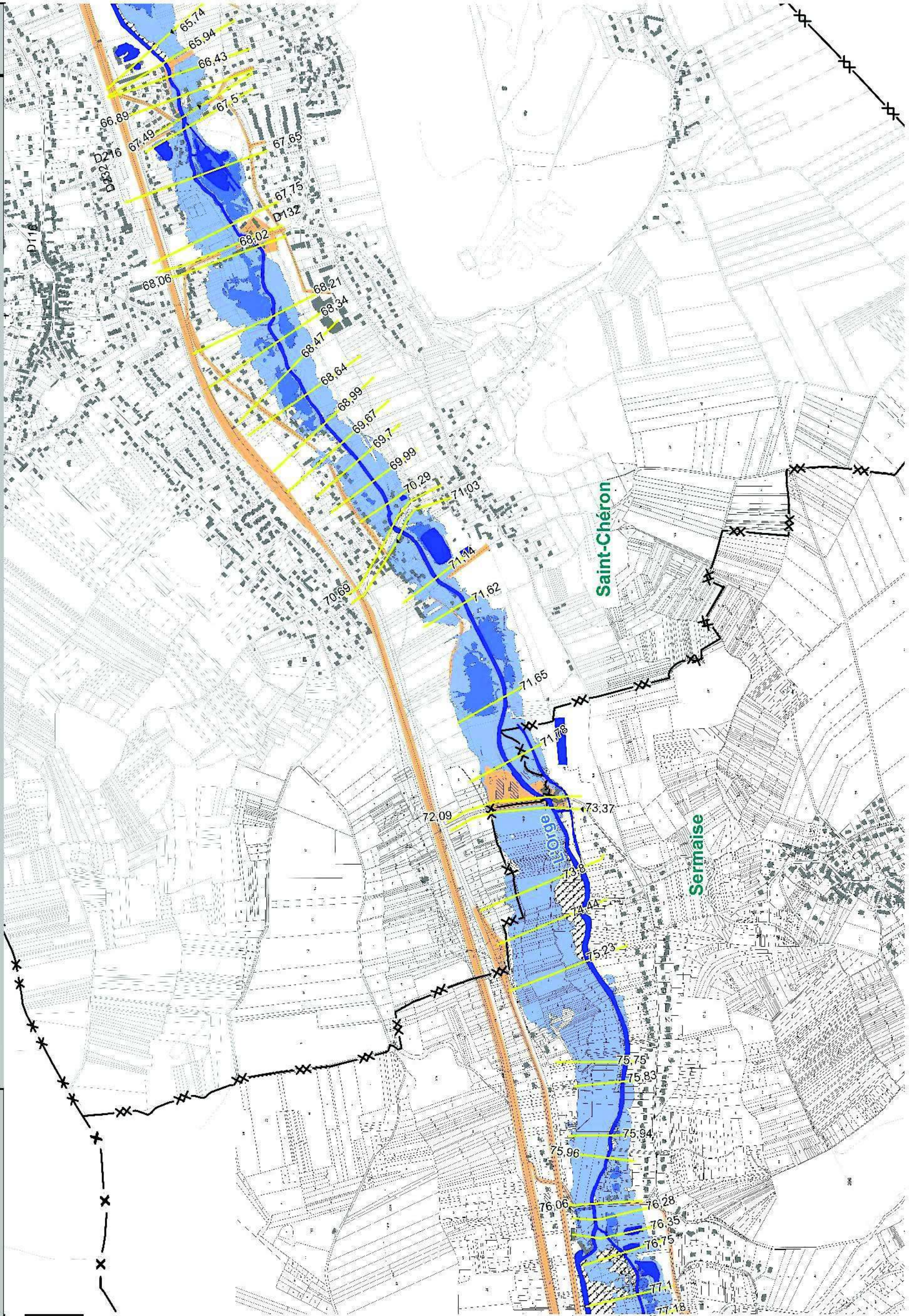




REGIOM
DES YVELINES

Communes:
Saint-Chéron
Sermaise

Cartographie d'Aléas



Date d'élaboration :
juin 2017

Sources : BDtopo (c) IGN

DDT 91
DDT 78

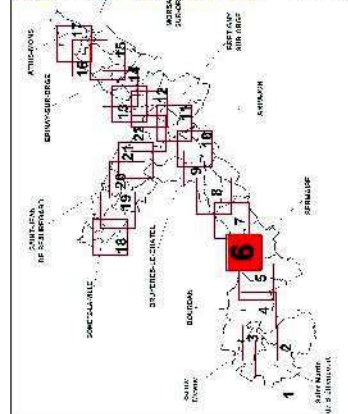
LEGENDE

- Hauteur d'eau: 0 à 1 m
- Hauteur d'eau: 1 à 2 m
- Hauteur d'eau: > à 2 m

- Zone touchée rupture digue
- Zone potentielle d'écoulement

Element de repérage

- Limites communales
- Cours d'eau
- Remblais
- Cote de la ligne d'eau niveau de Référence

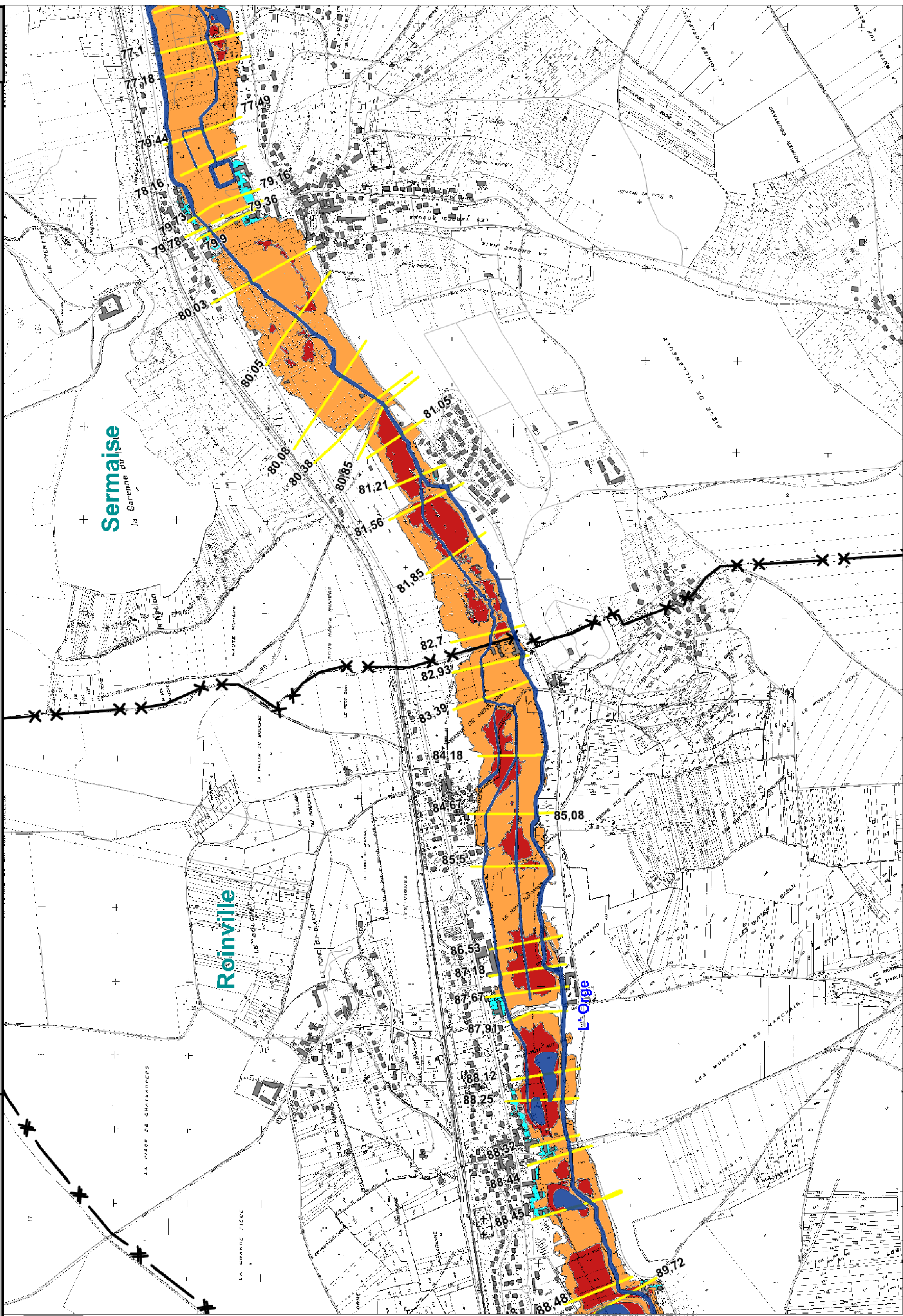


Communes:

Roinville, Sermaise

Cartographie Réglementaire

5



Date d'élaboration :
Juin 2017


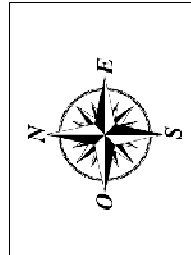
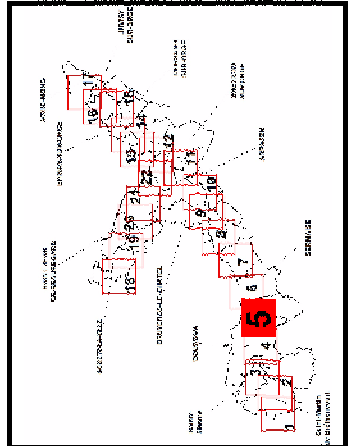
Sources : BDtopo (c) IGN
DDT 91
DDT 78

LEGENDE

- Zonage réglementaire**
- Zone rouge
 - Zone orange
 - Zone saumon
 - Zone ciel
 - Zone verte

Élément de repérage

- X
- Limites communales
- Lit mineur et plan d'eau
- Cote de la ligne d'eau pour la crue de référence



Cartographie Réglementaire

6

Communes:

Sermaise, Saint-Chéron

Date d'élaboration :
Juin 2017

Sources : BDtopo (c) IGN
DDT 91
DDT 78

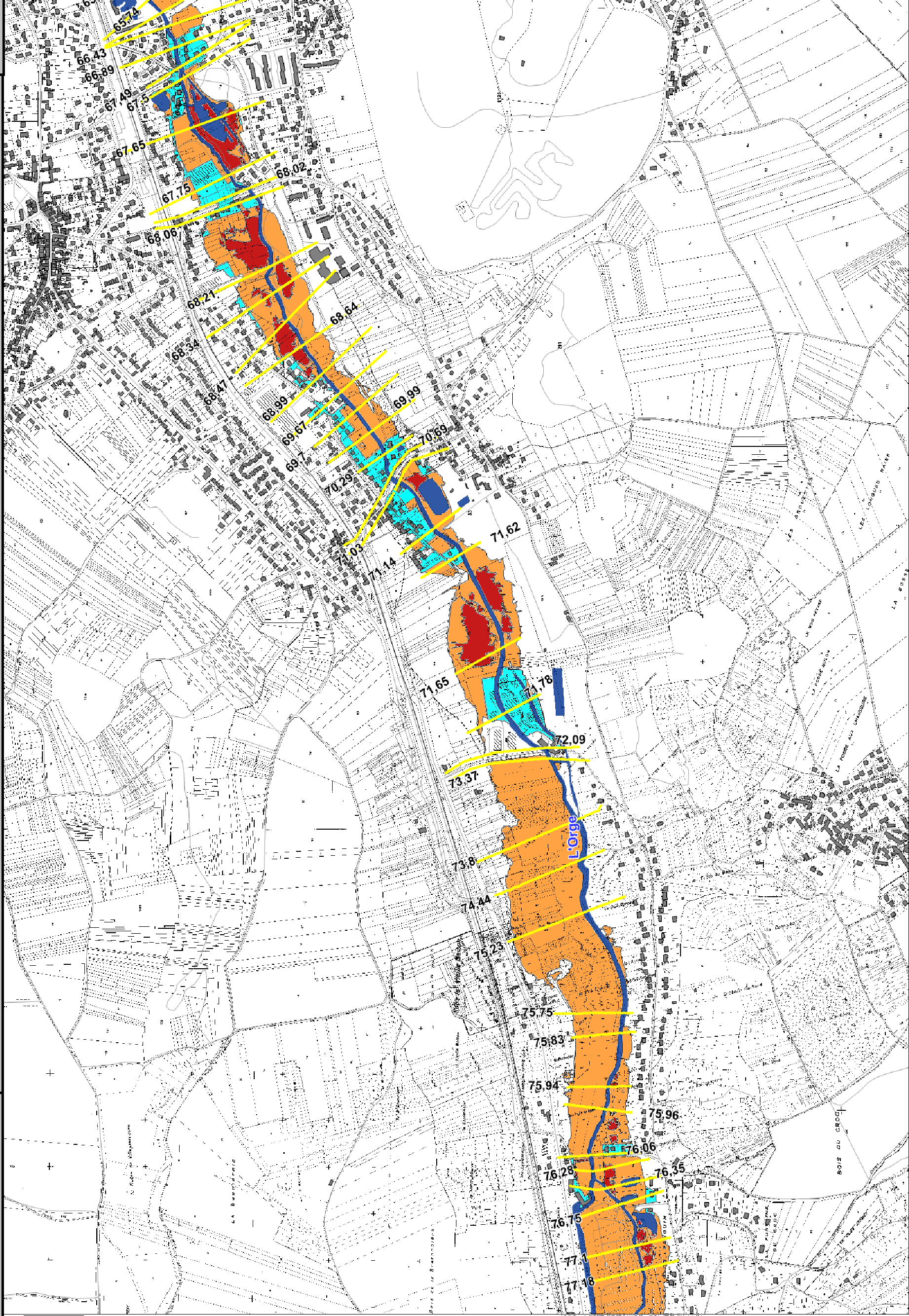
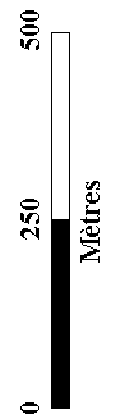
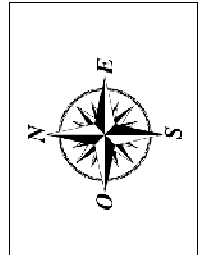
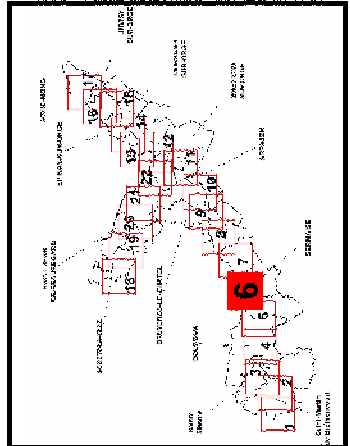
LEGENDE

Zonage réglementaire

- Zone rouge
- Zone orange
- Zone saumon
- Zone ciel
- Zone verte

Élément de repérage

- Limites communales
- Lit mineur et plan d'eau
- Cote de la ligne d'eau pour la crue de référence





Servitudes PM2

Servitudes relatives aux installations classées et sites constituant une menace pour la sécurité et la salubrité publique

SERVITUDES DE TYPE PM2

SERVITUDES RESULTANT DE L'APPLICATION DES ARTICLES L. 515-8 à L. 515-12 DU CODE DE L'ENVIRONNEMENT

Servitudes reportées en annexe de l'article R. 126-1 du Code de l'urbanisme dans les rubriques :

IV- Servitudes relatives à la salubrité et à la sécurité publiques
B - Sécurité publique

1 - Fondements juridiques

1.1 - Définition

a) Servitudes pouvant être instaurées, au titre de l'article L. 515-8, dans un périmètre délimité autour d'une installation classée pour la protection de l'environnement (ICPE), susceptible de créer, par danger d'explosion ou d'émanation de produits nocifs, des risques très importants pour la santé ou la sécurité des populations voisines et pour l'environnement (**installations soumises à autorisation avec servitudes**, référencées AS dans la nomenclature des ICPE [annexée](#) à l'article R. 511-9 du Code de l'Environnement).

Ces servitudes peuvent comporter :

- Interdiction ou limitation au droit d'implanter des constructions ou des ouvrages, ainsi qu'au droit d'aménager des terrains de camping ou de stationnement de caravanes,
- subordination des autorisations de construire au respect de prescriptions techniques tendant à limiter le danger d'exposition aux explosions ou concernant l'isolation des bâtiments au regard des émanations toxiques,
- limitation des effectifs employés dans les installations industrielles et commerciales qui seraient créées ultérieurement.

b) Servitudes pouvant être instaurées, au titre de l'article L. 515-12 :

- sur des terrains pollués par l'exploitation d'une installation,
- sur l'emprise des sites de stockage de déchets ou dans une bande de 200 mètres autour de la zone d'exploitation,
- ou sur l'emprise des sites d'anciennes carrières ou autour de ces sites sur des surfaces dont l'intégrité conditionne le respect de la sécurité et de la salubrité publiques.

Outre les interdictions et prescriptions énumérées au a), ces servitudes peuvent comporter :

- interdiction ou limitation des modifications de l'état du sol ou du sous-sol,
- limitation des usages du sol, du sous-sol et des nappes phréatiques,
- subordination de ces usages à la mise en œuvre de prescriptions particulières,
- mise en œuvre de prescriptions relatives à la surveillance du site.

1.2 - Références législatives et réglementaires

Anciens textes :

- **Loi n° 76-663 (dite loi ICPE) du 19 juillet 1976** relative aux installations classées pour la protection de l'environnement, modifiée et complétée par la **loi n°87-565 du 22 juillet 1987** relative à l'organisation de la sécurité civile, à la protection de la forêt contre l'incendie et à la prévention des risques majeurs, puis abrogée par l'ordonnance n° 2000-914 du 18 septembre 2000 relative à la partie législative du Code de l'environnement,
- **Décret n° 77-1133 du 21 septembre 1977** pris pour l'application de la loi n° 76-663 du 19 juillet 1976 modifié et complété par le **décret n° 89-837 du 14 novembre 1989** relatif à la délimitation des périmètres dans lesquels peuvent être instituées des servitudes d'utilité publique en application des articles 7-1 et 7-2 de la loi n° 76-663 du 19 juillet 1976 modifiée,
- **Décret N° 89-838 du 14 novembre 1989** portant application de l'article 7 de la loi n° 76-663 du 19 juillet 1976 modifiée et modifiant la nomenclature des installations classées ; décret abrogé et remplacé par le **décret n°99-1220 du 28 décembre 1999**.

Textes en vigueur :

- **articles L. 515-8 et suivants du Code de l'environnement** issus de l'ordonnance n° 2000-914 du 18 septembre 2000 relative à la partie législative du code de l'environnement,
- **article L.515-12 du Code de l'environnement** issu de la Loi n° 2002-276 du 27 février 2002 relative à la démocratie de proximité
- **articles R. 515-24 à R. 515-31 du Code de l'environnement** issus du décret n° 2007-1467 du 12 octobre 2007 relatif au livre V de la partie réglementaire du code de l'environnement et modifiant certaines autres dispositions de ce code.
- **nomenclature des ICPE annexée à l'article R. 511-9 du Code de l'environnement**.

1.3 - Bénéficiaires et gestionnaires

	Bénéficiaires	Gestionnaires	Instances consultées
Servitudes instaurées au titre de l'article L. 515-8	- le demandeur d'une autorisation d'implanter ou modifier une ICPE, - le maire, - le préfet.	- le Ministère de l'écologie, du développement durable, des transports et du logement (MEDDTL) - Direction Générale de la Prévention des Risques (DGPR), - les Directions régionales de l'environnement, de l'aménagement et du logement (DREAL) ou, pour l'île-de-France, la Direction régionale et interdépartementale de l'environnement et de l'énergie (DRIEE-IF), - les Directions départementales des territoires (DDT ou DDTM)	- l'Inspection des installations classées, - le Conseil départemental de l'environnement et des risques sanitaires et technologiques, - le Conseil supérieur de la prévention des risques technologiques.
Servitudes instaurées au titre de l'article L. 515-12	- l'exploitant des terrains ou des sites mentionnés à l'article L. 515-12, - le maire, - le préfet.		

1.4 - Procédure d'instauration de modification ou de suppression

▪ **Procédure d'instauration :**

A l'initiative :

a) s'agissant des servitudes instaurées au titre de l'article L. 515-8 :

- soit du demandeur de l'autorisation d'implanter ou de modifier une installation ; il lui appartiendra de faire connaître, dans son dossier de demande, le périmètre et les règles dont il souhaite l'institution,
- soit du maire de la commune d'implantation ou du préfet, au vu de la demande d'autorisation.

b) s'agissant des servitudes instaurées au titre de l'article L. 515-12 :

- soit de l'exploitant,
- soit du maire de la commune où sont situés les terrains ou les sites,
- soit du préfet.

Sur la base d'un projet définissant un périmètre et des servitudes arrêté par le préfet :

- sur rapport de l'inspection des installations classées,
- et après consultation des services départementaux et du service de la sécurité civile.

Après enquête publique régie par les dispositions de l'article R. 515-27 (I) du Code de l'environnement et, sauf exception, confondue avec l'enquête ouverte pour autorisation de l'installation.

Le dossier d'enquête publique comprend notamment les pièces suivantes :

- une carte au 1 / 25 000 ou, à défaut, au 1 / 50 000 sur laquelle sera indiqué l'emplacement de l'installation projetée,
- un plan à l'échelle de 1 / 2 500 au minimum des abords de l'installation jusqu'à une distance qui est au moins égale au dixième du rayon d'affichage fixé dans la nomenclature des installations classées pour la rubrique dans laquelle l'installation doit être rangée, sans pouvoir être inférieure à 100 mètres. Sur ce plan sont indiqués tous bâtiments avec leur affectation, les voies de chemin de fer, les voies publiques, les points d'eau, canaux et cours d'eau,
- un plan d'ensemble à l'échelle de 1 / 200 au minimum indiquant les dispositions projetées de l'installation ainsi que, jusqu'à 35 mètres au moins de celle-ci, l'affectation des constructions et terrains avoisinants ainsi que le tracé de tous les réseaux enterrés existants. Une échelle réduite peut, à la requête du demandeur, être admise par l'administration,
- un plan faisant ressortir le périmètre à l'intérieur duquel des servitudes seront instaurées ainsi que les aires correspondant à chaque catégorie de servitude,
- un plan parcellaire des terrains et bâtiments indiquant leur affectation,
- l'énoncé des règles envisagées dans la totalité du périmètre ou dans certaines de ses parties.

Ou après simple consultation écrite des propriétaires par le préfet, dans les cas prévus à l'article L. 515-12, à savoir : sur les terrains pollués par l'exploitation d'une installation classée ou constituant l'emprise d'un site de stockage de déchets et lorsque le petit nombre des propriétaires ou le caractère limité des surfaces intéressées le justifie.

Par arrêté de l'autorité compétente pour la délivrance de l'autorisation de l'installation (arrêté du préfet ou du ministre chargé des installations classées si les risques peuvent concerner plusieurs départements ou régions). Ces arrêtés sont pris :

- au vu d'un nouveau rapport établi par l'inspection des installations classées sur les résultats de l'enquête et de ses conclusions sur le projet,
- et après avis du Conseil départemental de l'environnement et des risques sanitaires et technologiques ou du Conseil supérieur de la prévention des risques technologiques en cas d'arrêté ministériel.

Ou par décret en Conseil d'État si conclusions défavorables du commissaire enquêteur ou avis défavorable du ou des Conseils municipaux ou encore si opposition du demandeur (dispositions abrogées par la loi 95-101 du 2 février 1995).

▪ Procédure de modification et de suppression :

Selon la procédure d'instauration.

NB : les servitudes autour des installations de stockage de déchets cessent de produire effet dès lors que les déchets sont retirés de la zone de stockage.

1.5 - Logique d'établissement

1.5.1 - Les générateurs

- une installation ou un groupement d'installations relevant d'un même exploitant et situées sur un même site y compris leurs équipements et activités connexes,
- un terrain pollué,
- un site de stockage de déchets,
- un site d'anciennes carrières.

1.5.2 - Les assiettes

- un périmètre délimité autour d'installations et à l'intérieur de ce périmètre des zones dans lesquelles les servitudes peuvent s'appliquer de façon modulable,
- des parcelles de terrains pollués par l'exploitation d'une installation,
- une emprise de sites de stockage de déchets ou une bande de 200 mètres autour de la zone d'exploitation,
- une emprise d'anciennes carrières ou des surfaces autour de ces sites.

2 - Bases méthodologiques de numérisation

2.1 - Définition géométrique

2.1.1 - Les générateurs

Le générateur est tout ou partie de l'emprise de l'installation génératrice de la nuisance (sur des terrains pollués par l'exploitation d'une installation ICPE, sur l'emprise des sites de stockage de déchets, sur l'emprise des sites d'anciennes carrières ou autour de ces sites sur des surfaces dont l'intégrité conditionne le respect de la sécurité et de la salubrité publiques.

Méthode :

- repérer le(s) site(s) générateur(s) de l'ICPE à partir du plan masse de l'arrêté,
- ou repérer le ponctuel de l'ICPE ou de l'ancien site (coordonnées, adresse exploitation, centroïde de bâtiment...).



Servitudes PM3

Plan de prévention des risques technologiques (PPRT)

SERVITUDES DE TYPE PM3

PLANS DE PREVENTION DES RISQUES TECHNOLOGIQUES (PPRT)

établis en application de l'article L. 515-15 du code de l'environnement.

Servitudes reportées en annexe de l'article R. 126-1 du Code de l'urbanisme dans les rubriques :

IV- Servitudes relatives à la salubrité et à la sécurité publiques
B - Sécurité publique

1 - Fondements juridiques

1.1 - Définition

Il s'agit de servitudes résultant de l'établissement de plans de prévention des risques technologiques (PPRT) destinés à limiter les effets d'accidents susceptibles de survenir dans les installations classées pour la protection de l'environnement (ICPE) figurant sur la liste prévue au IV de l'article L. 515-8 du code de l'environnement ou dans les stockages souterrains mentionnés à l'article 3-1 du code minier et pouvant entraîner des effets sur la salubrité, la santé et la sécurité publiques directement ou par pollution du milieu.

Ces plans définissent, autour de ces installations ou stockages, un périmètre d'exposition aux risques.

A l'intérieur de ce périmètre, les PPRT peuvent :

- délimiter des zones dans lesquelles la réalisation d'aménagements ou d'ouvrages ainsi que les constructions nouvelles et l'extension des constructions existantes sont interdites ou subordonnées au respect de prescriptions relatives à la construction, à l'utilisation ou à l'exploitation,
- prévoir, à l'intérieur de ces zones, d'une part des secteurs dans lesquels peut être instauré un droit de délaissement des bâtiments ou parties de bâtiments existant à la date d'approbation du plan, d'autre part des secteurs où l'expropriation est possible,
- prescrire des mesures de protection des populations (notamment des travaux de sur le bâti existant) qui doivent être prises par les propriétaires, exploitants et utilisateurs dans les délais que le plan détermine.

1.2 - Références législatives et réglementaires

Loi n°2003-699 du 30 juillet 2003 relative à la prévention des risques technologiques et naturels et à la réparation des dommages (article 5).

Articles L515-15 à L515-26 du Code de l'environnement dans leur version en vigueur jusqu'au 13 juillet 2010, avant modifications par la loi ENE n° 2010-788 du 12 juillet 2010.

Décret n° 2005-1130 du 7 septembre 2005 relatif aux plans de prévention des risques technologiques.

Articles R515-39 à R515-50 du Code de l'environnement.

1.3 - Bénéficiaires et gestionnaires

Bénéficiaires	Gestionnaires
<ul style="list-style-type: none">- le Ministère de l'écologie, du développement durable, des transports et du logement (MEDDTL) - Direction Générale de la Prévention des Risques (DGPR),- les Directions régionales de l'environnement, de l'aménagement et du logement (DREAL) ou, pour l'Île-de-France, la Direction régionale et interdépartementale de l'environnement et de l'énergie (DRIEE-IF),- les Directions départementales des territoires (DDT ou DDTM).	

1.4 - Procédure d'instauration, de modification ou de suppression

▪ Procédure d'instauration :

- Enquête publique,
- **Arrêté préfectoral** publié au recueil des actes administratifs de l'État de chaque département,
- Plan tenu à la disposition du public à la Préfecture, en mairie, au siège de l'établissement public de coopération intercommunale compétent en matière de plans locaux d'urbanisme et concerné par le PPRT, ainsi que par voie électronique,
- Plan annexé au POS / PLU.

Documents contenus, entre autres, dans le PPRT :

- une note de présentation décrivant les installations ou stockages,
- des **documents graphiques** faisant apparaître le périmètre d'exposition aux risques et les zones et secteurs mentionnés respectivement aux articles L. 515-15 et L. 515-16 du C. env.,
- un règlement.

[Se reporter, éventuellement, au guide méthodologique intitulé "Plan de prévention des risques technologiques (PPRT)" élaboré en 2007 par la Direction de la prévention des pollutions et des risques (DPPR) et la Direction générale de l'urbanisme, de l'habitat et de la construction (DGHUC)]

▪ Procédure de modification (article R. 515-47 du C. env.) :

Dans les formes prévues pour son élaboration.
Par arrêté préfectoral.

Procédure de suppression (article R. 515-48 du C. env.) :

Dans le cas où les installations classées à l'origine du risque ne figureraient plus sur la liste établie en application du IV de l'article L. 515-8 ou en cas de disparition totale et définitive du risque, le préfet abroge le plan de prévention des risques technologiques par **arrêté**.

1.5 - Logique d'établissement

L'établissement de la SUP résulte de l'élaboration d'une étude de danger.

1.5.1 - Les générateurs

- soit une ICPE,
- soit un stockage souterrain,

- soit un site comportant plusieurs ICPE ou stockages.

1.5.2 - L'assiette

- un périmètre,
- des zone,
- des secteurs.

2 - Bases méthodologiques de numérisation

2.1 - Définition géométrique

2.1.1 - Les générateurs

Le générateur est tout ou partie de l'emprise de l'installation génératrice d'un danger potentiel (atelier de production, local de stockage, silo...).

Méthode : identifier le bâtiment ou l'élément d'installation, et le découper éventuellement.

2.1.2 - Les assiettes

L'assiette de la servitude est l'objet surfacique représentant l'enveloppe des secteurs du zonage réglementaire du PPRT.

2.2 - Référentiels géographiques et niveau de précision

Référentiels



Liberté • Égalité • Fraternité

RÉPUBLIQUE FRANÇAISE

PRÉFECTURE DE L'ESSONNE

DIRECTION DE LA COORDINATION
INTERMINISTÉRIELLE

Bureau de l'Environnement et du
Développement Durable

ARRÊTÉ PREFECTORAL

N° 2009.PREF.DCI/2/BE/n°0180 du 22 SEP 2009
prescrivant l'établissement d'un plan de prévention des risques technologiques autour
de l'établissement OM Group sur les communes de Saint-Chéron et de Sermaise

**Le Préfet de l'Essonne,
Chevalier de la Légion d'Honneur,
Chevalier de l'Ordre National du Mérite,**

VU le Code de l'Environnement, notamment ses articles L.515-15 à L.515-26 et R.515-39 à R.515-50,

VU le Code de l'Urbanisme, notamment ses articles L.211-1, L.230-1 et L.300-2,

VU le Code de l'Expropriation pour cause d'utilité publique,

VU la loi n° 82-213 du 2 mars 1982 modifiée, relative aux pouvoirs des préfets, à l'organisation et à l'action des services de l'État dans les régions et les départements,

VU le décret N° 2004-374 du 29 avril 2004 modifié relatif aux pouvoirs des préfets, à l'organisation et à l'action des services de l'État dans les régions et départements,

VU le décret du 16 mai 2008 portant nomination de Monsieur Jacques REILLER, en qualité de Préfet du Département de l'Essonne,

VU l'arrêté ministériel du 10 mai 2000 modifié relatif à la prévention des accidents majeurs impliquant des substances ou des préparations dangereuses présentes dans certaines catégories d'installations classées soumises à autorisation,

.../...

Toute correspondance doit être envoyée de manière impersonnelle à Monsieur le Préfet de l'Essonne à l'adresse indiquée ci-dessus.
Tél. : 01.69.91.91.91 – Fax : 01.64.97.00.23 – N° de SIRET : 179 100 011 00016

VU l'arrêté ministériel du 29 septembre 2005 relatif à l'évaluation et à la prise en compte de la probabilité d'occurrence, de la cinétique, de l'intensité des effets et de la gravité des conséquences des accidents potentiels dans les études de dangers des installations classées soumises à autorisation,

VU la circulaire interministérielle du 27 juillet 2005 relatif au rôle des services de l'équipement dans les domaines de la prévention des risques technologiques et naturels,

VU la circulaire du 29 septembre 2005 modifiée relative aux critères d'appréciation de la démarche de maîtrise des risques d'accidents susceptibles de survenir dans les établissements dits « SEVESO », visés par l'arrêté du 10 mai 2000,

VU la circulaire ministérielle du 3 octobre 2005 relative à la mise en oeuvre des plans de prévention des risques technologiques, et notamment son annexe 2 définissant les critères d'exclusion de certains phénomènes dangereux du Plan de Prévention des Risques Technologiques (PPRT),

VU l'arrêté n° 2009-PREF-DCI/2-036 du 11 septembre 2009 portant délégation de signature à Monsieur Pascal SANJUAN, Secrétaire Général de la Préfecture de l'Essonne, Sous-Préfet de l'Arrondissement Chef-Lieu,

VU les arrêtés préfectoraux autorisant l'exploitation régulière des installations de l'établissement OM Group implanté sur le territoire de la commune de Saint-Chéron,

VU l'arrêté préfectoral n° 2006-PREF/DCSIPC/SID-PC/0117 du 21 mars 2006 modifié par l'arrêté préfectoral n° 2008/PREF/DCSIPC/SID-PC/0233 du 16 octobre 2008 portant création du comité local d'information et de concertation autour de l'établissement OM Group sur la commune de Saint-Chéron,

VU le rapport de l'inspection des installations classées en date du 1 juillet 2009 établi en application de la circulaire du 3 octobre 2005 précitée proposant la liste des phénomènes dangereux à retenir pour le PPRT,

VU l'avis du conseil municipal de la commune de Sermaise en date du 9 juillet 2009 relatif aux objectifs poursuivis et aux modalités de la concertation autour du projet de PPRT,

VU l'avis du conseil municipal de la commune de Saint-Chéron en date du 16 juillet 2009 relative aux objectifs poursuivis et aux modalités de la concertation autour du projet de PPRT,

CONSIDERANT que tout ou partie de la commune de Saint-Chéron est susceptible d'être soumis aux effets de plusieurs phénomènes dangereux, générés par l'établissement OM Group classé AS au sens des articles R.511-9 et R.511-10 du Code de l'Environnement, entraînant des risques de type toxique, thermique et de surpression et n'ayant pu être écartés pour la maîtrise de l'urbanisation selon les critères en vigueur définis au niveau national,

.../...

CONSIDERANT que l'établissement OM Group appartient à la liste prévue au chapitre IV de l'article L.515-8 du Code de l'Environnement,

CONSIDERANT la liste des phénomènes dangereux issus des études de dangers d'octobre 2007 complétée en mai et juin 2009 de l'établissement OM Group implanté sur le territoire de la commune de Saint-Chéron, et la nécessité de limiter l'exposition des populations aux effets de ces phénomènes dangereux,

SUR proposition du Secrétaire Général de la préfecture,

ARRETE

ARTICLE 1er : Périmètre d'étude

L'élaboration d'un plan de prévention des risques technologiques (PPRT) est prescrite autour de l'établissement OM Group sur le territoire des communes de Saint-Chéron et de Sermaise.

Le périmètre d'étude du plan est délimité sur la carte figurant à l'annexe I du présent arrêté.

ARTICLE 2 : Nature des risques pris en compte

Le territoire inclus dans le périmètre d'étude est susceptible d'être impacté par des effets toxiques, thermiques et de surpression.

ARTICLE 3 : Services instructeurs

L'équipe de projet composée de la Direction Régionale de l'Industrie, de la Recherche et de l'Environnement de la Région Île-de-France et de la Direction Départementale de l'Équipement et de l'Agriculture du département de l'Essonne élabore le plan de prévention des risques technologiques prévu à l'article 1.

.../...

ARTICLE 4 : Personnes et organismes associés

1. Sont associés à l'élaboration du plan de prévention des risques technologiques :

- La société OM Group Ultra Pure Chemicals France SAS
Adresse du siège social : Saint-Fromond
50620 SAINT-JEAN DE DAYE
Adresse de l'établissement : Rue Boileau
Usine de la Rachée
91530 SAINT-CHERON
- Le maire de la commune de Saint-Chéron ou son représentant
- Le maire de la commune de Sermaise ou son représentant
- Le Président de la Communauté de Communes Le Dourdannais En Hurepoix ou son représentant
- Le Comité Local d'Information et de Concertation ou son représentant
- Le Président du Conseil Général de l'Essonne ou son représentant
- Le Président du Conseil Régional d'Île-de-France ou son représentant

2. Une réunion d'association, à laquelle participent les personnes et organismes visés au chapitre 1 de l'article 4 du présent arrêté, est organisée dès le lancement de la procédure. Le cas échéant, d'autres réunions peuvent être organisées soit sur l'initiative de l'équipe projet, soit à la demande des personnes et organismes associés.

Les réunions d'association, convoquées au moins 15 jours avant la date prévue :

- présentent les études techniques du PPRT
- présentent et recueillent les différentes propositions d'orientation du plan établies avant enquête publique
- déterminent les principes sur lesquels se fonde l'élaboration du projet de plan de zonage réglementaire et de règlement

Les comptes-rendus des réunions d'association sont adressés pour observations, aux personnes et organismes visés au chapitre 1 du présent article. Ne peuvent être prises en considération que les observations faites par écrit dans un délai fixé au cas par cas et mentionné dans le courrier de transmission du document.

Le projet de plan, avant enquête publique, est soumis aux personnes et organismes associés. A défaut de réponse dans un délai de deux mois à compter de la saisine, leur avis est réputé favorable.

.../...

ARTICLE 5 : Modalités de concertation

La concertation avec les habitants, les associations locales et les autres personnes intéressées s'effectue pendant toute la durée de l'élaboration du projet de PPRT qui précède la phase d'enquête publique.

Les documents d'élaboration du projet de PPRT sont tenus à la disposition du public en mairies de Saint-Chéron et de Sermaise. Ils sont également accessibles sur le site Internet de la DRIRE Île-de-France (<http://www.pprtiledefrance.fr>).

Les observations du public sont recueillies sur un registre prévu à cet effet en mairies de Saint-Chéron et de Sermaise. Le public peut également exprimer ses observations par courrier adressé à la préfecture de l'Essonne.

En tant que de besoin, une réunion publique est organisée par la préfecture de l'Essonne. Le bilan de concertation est communiqué aux personnes et organismes associés définis à l'article 4 du présent arrêté, et mis à disposition du public dans les mairies de Saint-Chéron et de Sermaise, ainsi que sur le site de la DRIRE Île-de-France.

ARTICLE 6 : Mesures de publicité

Un exemplaire du présent arrêté est notifié aux personnes et organismes associés définis dans l'article 4.

Il doit être affiché pendant un mois dans les mairies des communes de Saint-Chéron et de Sermaise et aux sièges des établissements publics de coopération intercommunale concernés en tout ou partie par le PPRT.

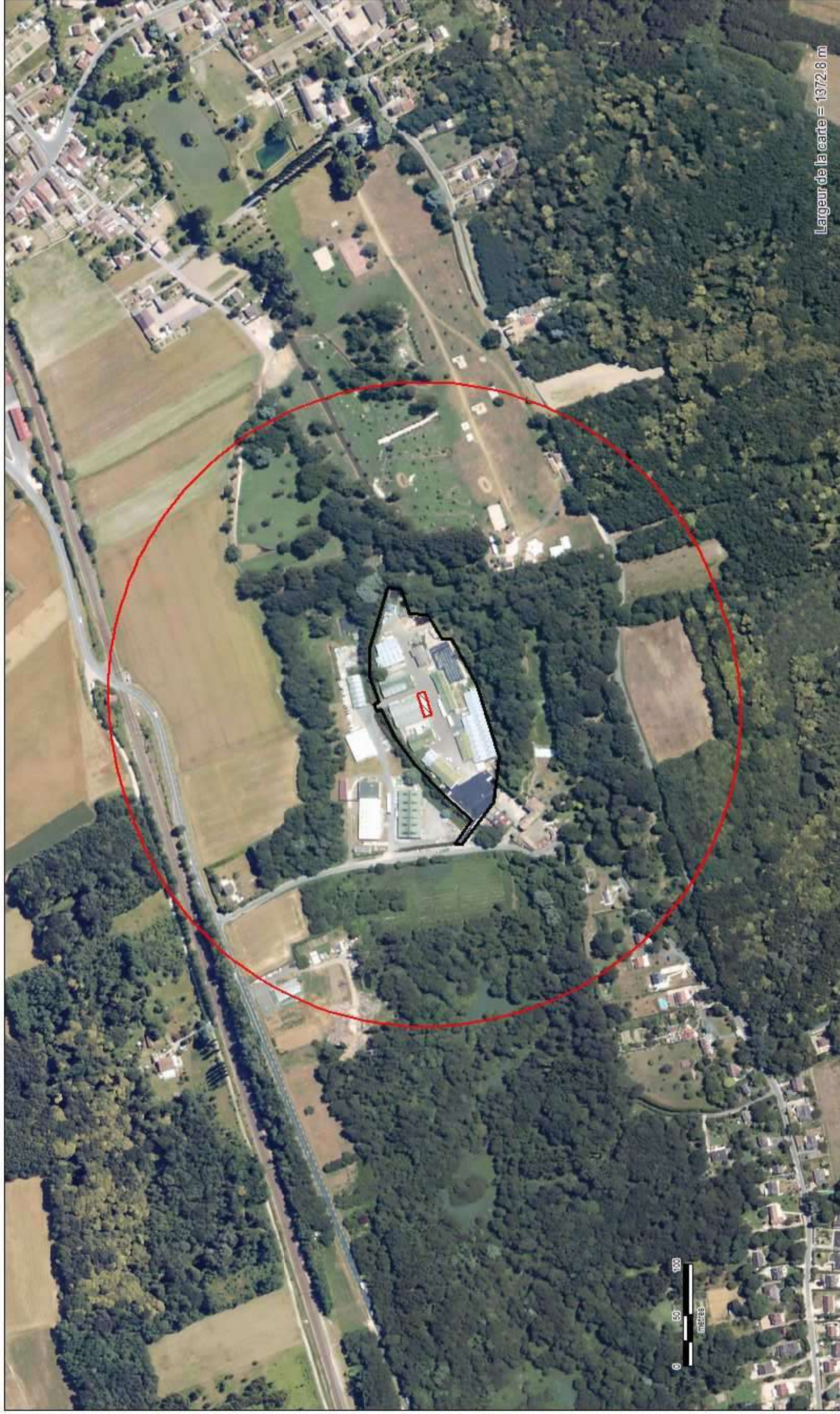
Mention de cet affichage sera insérée, par les soins du Préfet de l'Essonne dans un journal habilité à insérer des annonces légales dans le département de l'Essonne.

Il sera publié au recueil des actes administratifs de l'État dans les départements de l'Essonne.

ARTICLE 7 : Le Secrétaire Général de la préfecture de l'Essonne, le Directeur Régional de l'Industrie, de la Recherche et de l'Environnement de la Région Île-de-France et le Directeur Départemental de l'Équipement et de l'Agriculture de l'Essonne sont chargés, chacun en ce qui le concerne de l'exécution du présent arrêté.

Pour le Préfet,
Le Secrétaire Général,


Pascal SANJUAN





PRÉFET DE L'ESSONNE

PREFECTURE

DIRECTION DES RELATIONS AVEC LES COLLECTIVITES LOCALES
BUREAU DES ENQUETES PUBLIQUES,
DES ACTIVITES FONCIERES ET INDUSTRIELLES

ARRÊTÉ

N° 2012.PREF/DRCL/BEPAFI/SSPILL/444 du 12 juillet 2012

portant approbation du Plan de Prévention des Risques Technologiques (PPRT) autour de l'établissement OM Group sur les communes de Saint-Chéron et Sermaise

**Le Préfet de l'Essonne,
Officier de la Légion d'Honneur
Chevalier de l'Ordre National du Mérite**

VU le code de l'environnement, notamment ses articles L.515-8, L.515-15 à L.515-26 et R.515-39 à R.515-50,

VU le code de l'urbanisme, notamment ses articles L. 125-2, L.126-1, L.211-1, L.230-1 et L.300-2,

VU le code de l'expropriation pour cause d'utilité publique,

VU la loi n°82.213 du 2 mars 1982 modifiée, relative aux droits et libertés des communes, des départements et des régions,

VU le décret n°2004-374 du 29 avril 2004 modifié, relatif aux pouvoirs des préfets, à l'organisation et à l'action des services de l'État dans les régions et départements,

VU le décret du 23 décembre 2010 portant nomination de M. Michel FUZEAU, préfet hors cadre, en qualité de Préfet de l'Essonne,

VU le décret du 12 juin 2012 portant nomination de M. Alain ESPINASSE, en qualité de Secrétaire Général de la Préfecture de l'Essonne,

VU l'arrêté préfectoral n° 2012-PREF-MC-025 du 25 juin 2012 portant délégation de signature à M. Alain ESPINASSE, Secrétaire Général de la Préfecture de l'Essonne, Sous-Préfet de l'arrondissement Chef-Lieu,

VU l'arrêté ministériel du 10 mai 2000 modifié, relatif à la prévention des accidents majeurs impliquant des substances ou des préparations dangereuses présentes dans certaines catégories d'installations classées pour la protection de l'environnement soumises à autorisation,

VU l'arrêté ministériel du 29 septembre 2005 modifié, relatif à l'évaluation et à la prise en compte de la probabilité d'occurrence, de la cinétique, de l'intensité des effets et de la gravité des conséquences des accidents potentiels dans les études de dangers des installations classées soumises à autorisation,

- VU les arrêtés préfectoraux autorisant l'exploitation régulière des installations de l'établissement OM GROUP, implanté sur le territoire des communes de Saint-Chéron et Sermaise,
- VU l'arrêté préfectoral n° 2006/PREF/DCSIDPC/SID-PC/0117 du 21 mars 2006 modifié portant création d'un comité local d'information et de concertation autour des installations de stockage et de conditionnement de produits chimiques et de liquides inflammables de l'établissement OM Group (anciennement société ROCKWOOD),
- VU l'étude de dangers réalisée en octobre 2007 par la société OM Group,
- VU le courrier en date du 8 janvier 2009 demandant à l'exploitant de compléter son étude de dangers remise en octobre 2007 pour l'élaboration du plan de prévention des risques technologiques,
- VU les compléments à l'étude de dangers transmis par l'exploitant par courriels des 3 et 5 juin 2009 et par courriers du 25 septembre 2009 et du 2 février 2010,
- VU le rapport de l'inspection des installations classées en date du 1er juillet 2009 établi en application de la circulaire du 3 octobre 2005 relative à la mise en œuvre des plans de prévention des risques technologiques proposant la définition du périmètre du Plan de Prévention des Risques technologiques (PPRT),
- VU l'arrêté préfectoral n°2009.PREF.DCI/2/BE/n°0180 du 22 septembre 2009 prescrivant l'établissement d'un plan de prévention des risques technologiques autour de l'établissement OM Group sur les communes de Saint-Chéron et Sermaise,
- VU l'arrêté préfectoral n°2011.PREF.DRCL/BEPAFI/SPILL n°98 du 17 mars 2011 portant prorogation du délai d'approbation du Plan de Prévention des Risques Technologiques autour de l'établissement OM Group sur les communes de Saint-Chéron et Sermaise,
- VU les compte-rendus des réunions des personnes et organismes associés à l'élaboration du PPRT susvisé qui ont eu lieu les 1er avril 2010 et le 12 avril 2011,
- VU le projet de PPRT élaboré conjointement par la Direction Régionale et Interdépartementale de l'Environnement et de l'Énergie d'Ile de France (DRIEE) et la Direction Départementale des Territoires (DDT) de l'Essonne, dans sa version du 1er juin 2011,
- VU le courrier en date du 1er juin 2011, sollicitant l'avis des personnes et organismes associés,
- VU le bilan de la consultation comprenant la synthèse de l'ensemble des avis des personnes et organismes associés et le bilan de la concertation avec le public, transmis pour information aux personnes et organismes associés par courrier du 25 octobre 2011,
- VU le dossier d'enquête publique comprenant le projet de PPRT et le bilan de la consultation susvisés,
- VU l'arrêté préfectoral n°2011-PREF/DRCL/BEPAFI/SSPILL/617 du 14 novembre 2011 portant ouverture d'une enquête publique relative à l'élaboration du plan de prévention des risques technologiques (PPRT) autour de l'établissement OM Group sur les communes de Saint-Chéron et Sermaise,
- VU l'arrêté préfectoral n°212-PREF/DRCL/BEPAFI/SSPILL/022 du 16 janvier 2012 portant prolongation de l'enquête publique relative à l'élaboration du plan de prévention des risques technologiques (PPRT) autour de l'établissement OM Group sur les communes de Saint-Chéron et Sermaise,
- VU la décision n° E110001333/78 du Tribunal Administratif de Versailles en date du 21 octobre 2011, désignant Madame Anne Bouché-Florin, en qualité de commissaire enquêteur,

VU le rapport du commissaire enquêteur reçu le 16 avril 2012 concluant à un avis favorable au projet de PPRT assorti de deux réserves et de quatre recommandations,

VU la note conjointe en date du 22 juin 2012 de la Direction Régionale et Interdépartementale de l'Environnement et de l'Énergie d'Ile de France (DRIEE) et la Direction Départementale des Territoires (DDT) de l'Essonne, proposant d'approuver le PPRT,

CONSIDÉRANT que la société OM Group sur le territoire des communes de Saint-Chéron et de Sermaise comprend des installations figurant sur la liste prévue au IV de l'article L.515-8 du code de l'environnement,

CONSIDÉRANT les phénomènes dangereux issus de l'étude de dangers de l'établissement OM Group et la nécessité de limiter l'exposition des populations aux effets de ces phénomènes dangereux,

CONSIDÉRANT qu'une partie des communes de Saint-Chéron et de Sermaise sont susceptibles d'être soumises aux effets de ces phénomènes dangereux, générant des risques de type thermique, toxique et de surpression n'ayant pu être écartés pour la maîtrise de l'urbanisation selon les critères en vigueur définis au niveau national,

CONSIDÉRANT la nécessité de limiter l'exposition des populations aux conséquences des accidents potentiels autour du site de la société OM Group par un plan de prévention des risques technologiques fixant des règles particulières en matière de construction, d'urbanisme et d'usage,

CONSIDÉRANT que la première réserve du commissaire enquêteur portant sur l'obligation de la surveillance de la qualité de l'air à Saint-Chéron dans le périmètre d'exposition aux risques n'est pas retenue au motif que l'objectif d'un PPRT est d'encadrer l'urbanisation existante et future autour des établissements SEVESO à des fins de protection des personnes, le suivi de la qualité de l'air n'étant pas du ressort du règlement d'un PPRT, mais du suivi de l'exploitation d'un industriel,

CONSIDÉRANT que la seconde réserve du commissaire enquêteur portant sur la mise en place d'une signalisation routière informant les usagers de l'existence d'un risque technologique est retenue et que cette proposition a été prise en compte dans les documents du PPRT,

CONSIDÉRANT que les première et deuxième recommandations demandant de compléter la notice de présentation et le plan de zonage réglementaire du PPRT afin de mieux situer les enjeux et d'améliorer la lisibilité de certaines cartes, ont été prises en compte dans le document final du PPRT,

CONSIDÉRANT que la troisième recommandation portant sur une limitation des extensions autorisées dans le règlement du PPRT à 5% des surfaces de plancher des bâtis existants, ainsi que sur une limitation, en cas de reconstruction après sinistre, à une surface inférieure à 40% de la surface totale existant avant sinistre, est de nature à remettre en cause l'économie générale du plan élaboré à l'issue de la phase de stratégie d'élaboration du PPRT discutée en réunion des personnes et organismes associés,

CONSIDÉRANT que la quatrième recommandation concernant le Comité Local d'Information et de Concertation (CLIC) relève des attributions propres du CLIC, mis en place par arrêté préfectoral susvisé du 21 mars 2006, qui a pour mission de créer un cadre d'échange et d'informations sur des actions menées par l'exploitant de l'établissement OM Group en vue de prévenir les risques d'accidents majeurs que peut représenter l'installation,

CONSIDÉRANT par ailleurs que dans le but de développer, au niveau communal, l'information de la population sur les risques liés à l'établissement OM Group, il est fait mention dans la notice de présentation du PPRT de l'obligation pour le maire d'informer la population au moins tous les deux ans sur les risques connus dans la commune, conformément aux dispositions de l'article L.125-2 du code de l'environnement,

CONSIDÉRANT que les modifications apportées au projet de PPRT font suite aux propositions formulées par les services instructeurs à l'issue de l'enquête publique,

CONSIDÉRANT que ces modifications ne sont pas de nature à remettre en cause le projet de PPRT tel qu'il a été porté à l'enquête publique,

SUR PROPOSITION du secrétaire général de l'Essonne,

ARRÊTE

Article 1

Le Plan de Prévention des Risques Technologiques (PPRT) autour du site de l'établissement OM Group implanté sur le territoire des communes de Saint-Chéron et Sermaise, annexé au présent arrêté, est approuvé.

Article 2

Le Plan de Prévention des Risques Technologiques comprend :

- **une note de présentation** décrivant les installations ou stockages à l'origine des risques, la nature et l'intensité de ceux-ci, et exposant les raisons qui ont conduit à délimiter le périmètre d'exposition aux risques ;
- **un plan de zonage réglementaire** faisant apparaître le périmètre d'exposition aux risques et les zones et secteurs mentionnés respectivement aux articles L.515-15 et L.515-16 du code de l'environnement ;
- **un règlement** comportant, en tant que de besoin, pour chaque zone ou secteur, les mesures d'interdiction et les prescriptions mentionnées au I de l'article L.515-16 du code de l'environnement, l'instauration possible d'un droit de préemption ainsi que les mesures de protection des populations prévues au IV du même article ;
- **un cahier de recommandations** tendant à renforcer la protection des populations, formulées en application du V de l'article L.515-16 du code de l'environnement.

Article 3

Cet arrêté ainsi que le plan de prévention des risques technologiques sont notifiés, par le préfet, aux personnes et organismes associés mentionnés à l'article 4 de l'arrêté préfectoral N° 2009.PREF.DCI/2/BE/n° 0180 du 22 septembre 2009.

Article 4

Le présent arrêté est publié au recueil des actes administratifs de la préfecture de l'Essonne et fait l'objet, dès sa réception, d'un affichage dans les communes de Saint-Chéron et de Sermaise et au siège de l'établissement public de coopération intercommunale concerné, en tout ou partie, par le plan de prévention des risques technologiques pendant un mois.

Les maires des communes de Saint-Chéron et de Sermaise, et l'EPCI concerné attestent de l'accomplissement de cette formalité par un certificat d'affichage adressé au préfet de l'Essonne.

Article 5

Un avis mentionnant l'approbation du PPRT, ainsi que les lieux où les documents peuvent être consultés, est inséré par les soins du préfet de l'Essonne, dans un journal local habilité à insérer des annonces légales dans le département de l'Essonne.

Article 6

Le présent arrêté et le plan de prévention des risques technologiques sont tenus à la disposition du public à la mairie de Saint-Chéron et de Sermaise, à l'EPCI compétent en matière de plans locaux d'urbanisme concernés en tout ou partie par le PPRT ainsi qu'à la préfecture de l'Essonne. Ils sont également consultables sur le site internet des services de l'Etat en Essonne (www.essonne.gouv.fr).

Article 7

Le plan de prévention des risques technologiques vaut servitude d'utilité publique. Il est annexé au plan local d'urbanisme des communes de Saint-Chéron et de Sermaise dans un délai de 3 mois à compter de la réception du présent arrêté, conformément aux dispositions de l'article L.126-1 du code de l'urbanisme.

Article 8

Le présent arrêté pourra faire l'objet, dans un délai de 2 mois, à compter de sa publication :

- soit d'un recours gracieux auprès du Préfet de l'Essonne,
- soit d'un recours hiérarchique adressé au Ministère de l'Écologie, du Développement Durable et de l'Énergie.

Il peut également faire l'objet d'un recours contentieux auprès du Tribunal Administratif de Versailles (56 avenue de Saint-Cloud, 78011 Versailles) :

- soit directement, en absence de recours gracieux ou hiérarchique, dans un délai de 2 mois à compter de sa notification ou de sa publication, conformément aux dispositions de l'article R.421-1 du code de justice administrative,
- soit à l'issue d'un recours gracieux ou hiérarchique dans les 2 mois à compter de la date de notification de la réponse obtenue de l'administration, ou au terme d'un silence gardé par celle-ci pendant 2 mois à compter de la réception de la demande.

Article 9 - Exécution

Le secrétaire général de la préfecture de l'Essonne,
Le sous-préfet d'Étampes,
Les maires de Saint-Chéron et Sermaise,
La Directrice Départementale des Territoires de l'Essonne,
Le directeur de la Direction Régionale et Interdépartementale de l'Environnement et de l'Énergie,
sont chargés, chacun en ce qui le concerne, de l'exécution du présent arrêté.

Le Préfet de l'Essonne,
Pour le Préfet et par délégation,
Le Secrétaire général



Alain ESPINASSE

OM GROUP

Communes de Saint-Chéron et Sermaise




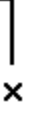
Plan de Prévention des Risques Technologiques

Plan de Zonage Réglementaire

Zonage Réglementaire

-  Zone d'interdiction stricte R
-  Zone d'autorisation limitée B
-  Zone d'autorisation sous réserve b1
-  Zone d'autorisation sous réserve b2
-  Zone de l'entreprise à l'origine du risque G
-  Périmètre d'exposition aux risques

Éléments de repérage

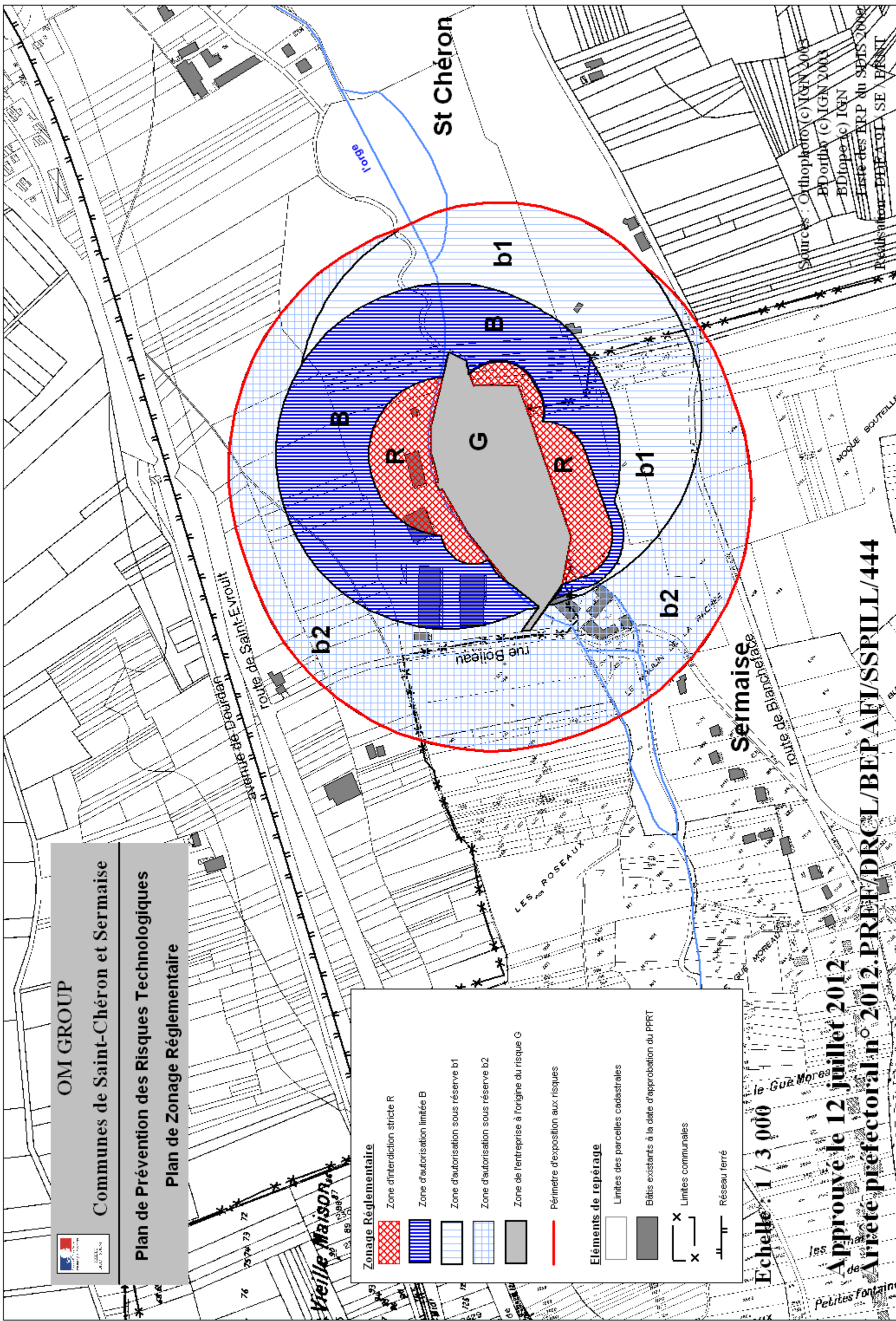
-  Limites des parcelles cadastrales
-  Bâti existants à la date d'approbation du PPRT
-  Limites communales
-  Réseau ferré

Echelle : 1 / 3 000

Approuvé le 12 juillet 2012

Arrêté préfectoral n° 2012.PREF/DRCL/BEP/AFI/SSPILL/444

Sources : Orthophoto (C) IGN 2003
BD Ortho (C) IGN 2003
BD Topo (C) IGN
Liste des ERP du SDIS 2008
Préalisation : DIFA/OL SE / PRNT





Liberté • Égalité • Fraternité

RÉPUBLIQUE FRANÇAISE

PRÉFECTURE DE L'ESSONNE

DIRECTION DÉPARTEMENTALE
DES TERRITOIRES DE L'ESSONNE

DIRECTION RÉGIONALE ET INTERDÉPARTEMENTALE
DE L'ENVIRONNEMENT ET DE L'ÉNERGIE
D'ÎLE-DE-FRANCE
Unité territoriale de l'Essonne

PLAN DE PRÉVENTION DES RISQUES TECHNOLOGIQUES

Établissement OM GROUP

Communes de SAINT-CHERON et de SERMAISE

x Notice de présentation

x Plan de zonage réglementaire

x Règlement

x Cahier de recommandations

Approuvé le 12 juillet 2012
par arrêté préfectoral
n° 2012.PREF/DRCL/BEPAFI/SSPILL/444

Table des matières

Titre I - Dispositions générales.....	4
I.1 - Champ d'application.....	4
I.1.1 - Objectif.....	4
I.1.2 – Délimitation du zonage et principe de réglementation.....	4
I.2 – Application et mise en œuvre du PPRT.....	5
Titre II - Réglementation des projets.....	6
II.1 - Dispositions applicables en zone rouge foncé R.....	6
II.1.1 – Dispositions applicables aux projets nouveaux.....	6
Article 1 – Projets nouveaux interdits.....	6
Article 2 – Projets nouveaux admis.....	6
II.1.2 – Dispositions applicables aux projets sur les biens et activités existants.....	6
Article 1 – Projets interdits sur les biens et activités existants.....	6
Article 2 – Projets admis sur les biens et activités existants.....	7
II.1.3 – Prescriptions constructives.....	7
II.2 - Dispositions applicables en zone bleue foncé B.....	7
II.2.1 – Dispositions applicables aux projets nouveaux.....	7
Article 1 – Projets nouveaux interdits.....	7
Article 2 – Projets nouveaux admis.....	7
II.2.2 – Dispositions applicables aux projets sur les biens et activités existants.....	7
Article 1 – Projets interdits sur les biens et activités existants.....	7
Article 2 - Projets admis sur les biens et activités existants.....	8
II.2.3 – Prescriptions constructives.....	8
II.3 - Dispositions applicables en zone bleue clair b1 et b2.....	8
II.3.1 – Dispositions applicables aux projets nouveaux.....	8
Article 1 – Projets nouveaux interdits.....	8
Article 2 - Projets nouveaux admis.....	8
II.3.2 – Dispositions applicables aux projets sur les biens et activités existants.....	8
Article 1 – Projets interdits sur les biens et activités existants.....	8
Article 2 - Projets admis sur les biens et activités existants.....	9
II.3.3 – Prescriptions constructives.....	9
II.4 - Dispositions applicables en zone grisée G.....	9
II.4.1 – Dispositions applicables aux projets nouveaux et projets sur les biens et activités existants.....	9
Article 1 – Projets interdits.....	9
Article 2 - Projets admis.....	9
Article 3 - Conditions générales d'utilisation et d'exploitation.....	10
Titre III - Mesures foncières.....	10
III.1 – Les mesures foncières envisagées.....	10
III.1.1 – Secteurs d'instauration du droit de préemption.....	10
III.1.2 – Secteurs d'instauration du droit de délaissement.....	10
III.1.3 – Secteurs d'expropriation.....	10
III.2 – Mise en œuvre des mesures foncières.....	10
Titre IV - Mesures de protection des populations.....	10
IV.1 – Mesures relatives à l'aménagement des biens existants.....	11
Article 1 – Dispositions applicables en zone rouge foncé R.....	11
Article 2 – Dispositions applicables en zone bleu foncé B.....	11
IV.2 – Mesures relatives aux usages.....	12
IV.2.1 – Transports de Matières Dangereuses.....	12

IV.2.2 – Transports collectifs sur route.....	12
IV.2.3 – Transports doux (piétons, vélos,...).....	12
IV.2.4 – Centre de loisirs Le Prieuré.....	12
IV.2.5 – Autres usages.....	12
IV.3 – Mesures d'accompagnement.....	12
Titre V – Servitudes d'utilité publique.....	13
Annexe : Dispositions constructibles applicables aux constructions nouvelles et aux aménagements du bâti existant.....	13

Titre I - Dispositions générales

I.1 - Champ d'application

Le présent règlement du Plan de Prévention des Risques technologiques (PPRT) lié à l'établissement OM Group, situé sur la commune de Saint-Chéron (91), s'applique aux différentes zones situées sur les territoire des communes de Saint-Chéron et Sermaise (91) à l'intérieur du périmètre d'exposition aux risques, cartographiées sur le plan de zonage réglementaire joint.

I.1.1 - Objectif

Le PPRT a pour objet de limiter les conséquences d'accidents susceptibles de survenir dans les installations soumises à autorisation avec servitudes, comme celles de la société OM Group, et pouvant entraîner des effets sur la salubrité, la santé et la sécurité publiques directement (article L.515-15 du Code de l'Environnement).





En application de la loi n° 2003-699 du 30 juillet 2003 relative à la prévention des risques technologiques et naturels et à la réparation des dommages et de son décret d'application n° 2005-1133 du 07 septembre 2005 relatif aux PPRT codifiés aux articles R.515-39 et suivants du Code de l'Environnement, le présent règlement fixe les dispositions relatives aux biens, à l'exercice de toutes activités, de tous travaux, de toutes constructions et installations.

Pour répondre à l'objectif de sécurité de la population, le PPRT permet d'agir :

- d'une part, sur la réduction de la situation de vulnérabilité des personnes déjà implantées à proximité du site industriel en agissant en particulier sur le bâti existant, et en mettant en œuvre des mesures foncières,
- d'autre part, sur la maîtrise du développement de l'urbanisation future, avec notamment des mesures sur le bâti futur.

I.1.2 – Délimitation du zonage et principe de réglementation

Conformément à l'article L.515-16 du Code de l'Environnement, le présent PPRT délimite à l'intérieur du périmètre d'exposition aux risques, plusieurs types de zones et secteurs réglementés définis en fonction du type de risques, de leur gravité, de leur probabilité, de leur cinétique et des enjeux en présence :

	Zone Rouge foncé (R) d'interdiction sous réserve
	Zone Bleu foncé (B) d'autorisation sous réserve
	Zone bleu clair b1 et b2 d'autorisation
	Zone grisée (G)

Les critères et la méthodologie employés dans ces zones sont exposés dans la note de présentation.

Dans ces zones, la réalisation d'aménagements ou d'ouvrages ainsi que les constructions nouvelles et l'extension de constructions existantes sont interdites ou subordonnées au respect de prescriptions relatives à la construction, à l'utilisation ou à l'exploitation.

Des mesures de protection des populations face aux risques encourus, relatives à l'aménagement, l'utilisation ou l'exploitation des constructions, des ouvrages, des installations et des voies de communication peuvent également être prescrites dans ces zones.

Les communes ou l'Établissement Public de Coopération Intercommunale (EPCI) compétents peuvent instaurer le droit de préemption urbain sur l'ensemble du périmètre d'exposition aux risques, dans les conditions définies à l'article L.211-1 et suivants du Code de l'Urbanisme.

Des mesures d'expropriation ou de délaissement peuvent être envisagées dans certains secteurs définis à l'article L.515-16 du Code de l'Environnement.

La zone hors du périmètre d'exposition aux risques n'est pas directement exposée aux aléas. Aucune occupation ou utilisation du sol n'y est interdite ni même restreinte, au titre du présent PPRT.

Un bien empiétant sur deux zones réglementées se verra appliquer les principes réglementaires de la zone la plus contraignante.

I.2 – Application et mise en œuvre du PPRT

Le PPRT approuvé vaut servitude d'utilité publique (article L.515-23 du Code de l'Environnement). Il est opposable aux tiers dès son approbation.

Il est porté à la connaissance des mairies des communes situées dans le périmètre du plan, en application de l'article L.121-2 du Code de l'Urbanisme et, conformément à l'article L.126-1 du Code de l'Urbanisme, annexé aux plans locaux d'urbanisme dans un **délai de trois mois** à compter de la date de son approbation selon la procédure de mise à jour prévue à l'article R.123-22 du Code de l'Urbanisme.

Le règlement du PPRT est opposable à toute personne publique ou privée qui désire entreprendre des constructions, installations, travaux ou activités sans préjudice des autres dispositions législatives ou réglementaires qui trouveraient à s'appliquer. Il est également applicable à toute personne possédant des biens situés dans les zones d'exposition aux risques réglementées.

Les infractions au règlement du PPRT sont punies des peines prévues à l'article L.480-4 du Code de l'Urbanisme.

Le PPRT peut être révisé dans les conditions prévues par l'article R.515-47 du Code de l'Environnement sur la base d'une évolution de la connaissance ou du contexte.

Enfin, il est rappelé qu'en application de l'article 13 de la loi n°2004-811 du 13 août 2004, relative à la modernisation de la sécurité civile, l'élaboration d'un plan communale de sauvegarde est obligatoire dans les communes dotées d'un PPRT approuvé.

Titre II - Réglementation des projets

Préambule :

On entend par « **projet** » l'ensemble des projets :

- de constructions et d'extensions des constructions existantes ainsi que l'aménagement de leur terrain,
- de réalisations et extensions d'infrastructures de transport,
- de réalisations et aménagements d'ouvrages et d'équipements,
- de réalisations d'aménagements d'espace public de proximité, de campings, d'aires d'accueil des gens du voyage et parkings,
- de reconstruction,
- de changements de destination.

On entend par "**extension**" d'une construction existante, une augmentation de la surface de plancher sur l'unité foncière. Cette extension est accolée ou pas à un bâtiment existant.

La réglementation des projets est destinée à maîtriser l'urbanisation nouvelle ou le changement de destination des constructions existantes, soit en interdisant, soit en imposant des restrictions justifiées par la volonté de :

- limiter la capacité d'accueil et la fréquentation dans les zones d'aléas les plus forts, et par conséquent la population exposée,
- protéger les personnes en cas d'accident, en prévoyant des règles de construction et d'utilisation appropriées.

II.1 - Dispositions applicables en zone rouge foncé R

II.1.1 – Dispositions applicables aux projets nouveaux

Article 1 – Projets nouveaux interdits

Tous les projets nouveaux sont interdits, hormis les projets autorisés à l'article 2.

Article 2 – Projets nouveaux admis

Sont admis, sous réserve du respect des prescriptions définies au II.1.3 :

- la construction et l'aménagement d'infrastructures strictement nécessaires aux secours, aux services d'intérêt général, aux activités industrielles existantes à proximité immédiate de la zone R,
- des équipements strictement nécessaires aux secours, aux services d'intérêt général ou aux activités industrielles existantes.

II.1.2 – Dispositions applicables aux projets sur les biens et activités existants

Article 1 – Projets interdits sur les biens et activités existants

Tous les projets nouveaux sont interdits, hormis les projets autorisés à l'article 2.

Article 2 – Projets admis sur les biens et activités existants

Sont admis, sous réserve du respect des prescriptions définies au II.1.3 :

- les extensions des constructions à usage d'activités industrielles et les aménagements de leur terrain, sous réserve :
- d'accueillir une présence humaine strictement nécessaire à l'activité,
- de ne pas accueillir de public.
- l'élargissement, l'équipement ou l'aménagement des infrastructures strictement nécessaires aux secours, ou aux activités industrielles, ou au fonctionnement des services d'intérêt général,
- la reconstruction après sinistre non lié à l'activité à l'origine des risques, sans augmentation de la capacité d'accueil et sans changement de destination,
- les travaux de remise en état (démolition, dépollution, mise en place de clôtures).

II.1.3 – Prescriptions constructives

En fonction de l'implantation des projets dans la zone R, les projets doivent présenter des caractéristiques de nature à garantir leur résistance à des effets :

- de surpression dont l'intensité est définie par la carte "Enveloppes des Effets potentiels de surpression " donnée en annexe du présent règlement,
- thermiques dont l'intensité est définie par la carte " Enveloppes des effets potentiels thermiques " donnée en annexe du présent règlement.

Les projets doivent disposer d'un local de confinement garantissant un taux d'atténuation conforme aux objectifs de performance définis par la carte " Enveloppes des effets potentiels toxiques " donnée en annexe du présent règlement.

Ces caractéristiques sont définies par une étude* spécifique à la charge du maître d'ouvrage.

Dans le cas où l'implantation du projet recoupe deux aires avec des objectifs de performance différents, il convient de retenir le niveau de performance le plus exigeant.

II.2 - Dispositions applicables en zone bleue foncé B

II.2.1 – Dispositions applicables aux projets nouveaux

Article 1 – Projets nouveaux interdits

Tous les projets nouveaux sont interdits, hormis les projets autorisés à l'article 2.

Article 2 – Projets nouveaux admis

Sont admis, sous réserve du respect des prescriptions définies au II.2.3 :

- la construction et l'aménagement d'infrastructures strictement nécessaires aux secours, aux services d'intérêt général, aux activités industrielles existantes à proximité de la zone B,
- des équipements strictement nécessaires aux secours, aux services d'intérêt général ou aux activités industrielles existantes.

* Conformément à l'article R.431.16.c) du code de l'urbanisme, la demande de permis de construire ou la déclaration préalable comportera une attestation certifiant la réalisation de cette étude et constatant que le projet prend en compte ces conditions au stade de la conception.

II.2.2 – Dispositions applicables aux projets sur les biens et activités existants

Article 1 – Projets interdits sur les biens et activités existants

Tous les projets nouveaux sont interdits, hormis les projets autorisés à l'article 2.

Article 2 - Projets admis sur les biens et activités existants

Sont admis, sous réserve du respect des prescriptions définies au II.2.3 :

- les extensions des constructions à usage d'activités industrielles et les aménagements de leur terrain, sous réserve :
- d'accueillir une présence humaine strictement nécessaire à l'activité,
- de ne pas accueillir de public.
- l'élargissement, l'équipement ou l'aménagement des infrastructures strictement nécessaire aux secours, ou aux activités industrielles, ou au fonctionnement des services d'intérêt général,
- la reconstruction, sans changement de destination et sans augmentation de la capacité d'accueil,
- les travaux de remise en état (démolition, dépollution, mise en place de clôtures).

II.2.3 – Prescriptions constructives

En fonction de l'implantation des projets dans la zone B, les projets doivent présenter des caractéristiques de nature à garantir leur résistance à des effets :

- de surpression dont l'intensité est définie par la carte « Enveloppes des effets potentiels de surpression » donnée en annexe du présent règlement,
- thermiques dont l'intensité est définie par la carte « Enveloppes des effets potentiels thermiques » donnée en annexe du présent règlement.

Les projets doivent disposer d'un local de confinement garantissant un taux d'atténuation conforme aux objectifs de performance définis par la carte « Enveloppes des effets potentiels toxiques » donnée en annexe du présent règlement

Ces caractéristiques sont définies par une étude* spécifique à la charge du maître d'ouvrage.

Dans le cas où l'implantation du projet recoupe deux aires avec des objectifs de performance différents, il convient de retenir le niveau de performance le plus exigeant.

II.3 - Dispositions applicables en zone bleue clair b1 et b2

II.3.1 – Dispositions applicables aux projets nouveaux

Article 1 – Projets nouveaux interdits

Tous les projets nouveaux sont interdits, hormis les projets autorisés à l'article 2.

Article 2 - Projets nouveaux admis

Sont admis, sous réserve du respect des prescriptions définies au II.3.3 :

* Conformément à l'article R.431.16.c) du code de l'urbanisme, la demande de permis de construire ou la déclaration préalable comportera une attestation certifiant la réalisation de cette étude et constatant que le projet prend en compte ces conditions au stade de la conception.

- la construction et l'aménagement d'infrastructures, sauf celles destinées aux pistes cyclables, aux chemins de randonnées, aux parcours sportifs,
- des équipements nécessaires aux secours, aux services d'intérêt général ou aux activités industrielles existantes.

II.3.2 – Dispositions applicables aux projets sur les biens et activités existants

Article 1 – Projets interdits sur les biens et activités existants

Tous les projets nouveaux sont interdits, hormis les projets autorisés à l'article 2.

Article 2 - Projets admis sur les biens et activités existants

Sont admis, sous réserve du respect des prescriptions indiquées au II.3.3 :

- les extensions des constructions à usage d'activités industrielles et les aménagements de leur terrain, sous réserve :
- d'accueillir une présence humaine strictement nécessaire à l'activité,
- de ne pas accueillir de public,
- les aménagements des habitations existantes, sauf ceux destinés à créer de nouveaux logements,
- l'extension des habitations existantes, dans la limite de 20 % de la surface de plancher, et sans augmentation du nombre de logement,
- l'élargissement, l'équipement ou l'aménagement des infrastructures dont l'objectif est d'améliorer la desserte locale,
- la reconstruction, sans changement de destination et sans augmentation de la capacité d'accueil,
- les travaux de remise en état (démolition, dépollution, mise en place de clôtures).

II.3.3 – Prescriptions constructives

Dans la zone b1 : les projets doivent présenter des caractéristiques de nature à garantir leur résistance à des effets de surpression dont l'intensité est définie par la carte " Enveloppes des effets potentiels de surpression " donnée en annexe du présent règlement.

Les projets doivent disposer d'un local de confinement garantissant un taux d'atténuation conforme aux objectifs de performance définis par la carte " Enveloppes des effets potentiels toxiques " donnée en annexe du présent règlement.

Dans le cas où l'implantation du projet coupe deux aires avec des objectifs de performance différents, il convient de retenir le niveau de performance le plus exigeant.

Ces caractéristiques sont définies par une étude* spécifique à la charge du maître d'ouvrage.

Dans la zone b2 : les projets doivent disposer d'un local de confinement garantissant un taux d'atténuation conforme aux objectifs de performance définis par la carte " Enveloppe des effets potentiels toxiques " donnée en annexe du présent règlement.

Les caractéristiques sont définies par une étude spécifique à la charge du maître d'ouvrage.

* Conformément à l'article R.431.16.c) du code de l'urbanisme, la demande de permis de construire ou la déclaration préalable comportera une attestation certifiant la réalisation de cette étude et constatant que le projet prend en compte ces conditions au stade de la conception.

II.4 - Dispositions applicables en zone grisée G

II.4.1 – Dispositions applicables aux projets nouveaux et projets sur les biens et activités existants

Article 1 – Projets interdits

Tous les projets nouveaux sont interdits, hormis les projets autorisés à l'article 2.

Article 2 - Projets admis

Sont admis, sous réserve :

- l'extension des constructions à usage d'activités et les aménagements de leur terrain, sous réserve d'accueillir une présence humaine strictement nécessaire à l'activité et de ne pas accueillir du public,
- les infrastructures et équipements strictement nécessaires aux secours, ou à l'activité à l'origine du risque ou au fonctionnement des services d'intérêt général,
- les équipements strictement nécessaires aux secours, à l'activité à l'origine du risque, ou au fonctionnement d'intérêt général,
- toute reconstruction en cas de sinistre, sans changement de destination,
- l'installation de panneaux d'information et de signalisation.

Article 3 - Conditions générales d'utilisation et d'exploitation

Les interdictions, conditions et prescriptions particulières d'utilisation ou d'exploitation du site sont fixées dans l'arrêté préfectoral d'autorisation au titre des Installations Classées pour la Protection de l'Environnement (ICPE) de la Société OM Group.

Titre III - Mesures foncières

III.1 – Les mesures foncières envisagées

III.1.1 – Secteurs d'instauration du droit de préemption

Le droit de préemption peut être institué par délibération des communes de Saint-Chéron et/ou Sermaise sur l'ensemble du périmètre d'exposition aux risques situé sur leur territoire.

Il confère aux communes le droit d'acquérir un immeuble ou partie d'immeuble à un prix fixé à l'amiable ou par le juge de l'expropriation. Ce droit, régi par le Code de l'Urbanisme, ne peut s'exercer que si le bien fait l'objet de la part de son propriétaire d'une aliénation, volontaire ou non, à titre onéreux (vente, échange, adjudication,...).

L'acquisition doit avoir pour finalité de réduire l'exposition au risque technologique.

Dans toute zone de préemption d'un PPRT, et en dehors de tout secteur de délaissement ou d'expropriation, tout propriétaire immobilier peut demander à la personne publique titulaire du droit de préemption d'acquérir son bien dans les conditions prévues par l'article L.211-5 du Code de l'Urbanisme. Cette personne publique n'est pas tenue de procéder à cette acquisition.

L'instauration de ce droit n'est possible que lorsque la commune est dotée d'un Plan Local d'Urbanisme (PLU) approuvé (article L.211-1 du Code de l'Urbanisme).

La délibération de la commune peut intervenir à tout moment dès lors que cette double condition de planification est remplie.

III.1.2 – Secteurs d'instauration du droit de délaissement

Le présent règlement ne présente pas de secteur d'instauration du droit de délaissement.

III.1.3 – Secteurs d'expropriation

Le présent règlement ne présente pas de mesure d'expropriation.

III.2 – Mise en œuvre des mesures foncières

Le présent règlement ne présente pas de mesures foncières.

Titre IV - Mesures de protection des populations

Les mesures imposées dans le présent Titre IV présentent un caractère obligatoire lorsque leur coût est inférieur à 10% de la valeur vénale ou estimée du bien existant concerné à la date de prescription du PPRT (article R.515-42 du Code de l'Environnement).

Si pour un bien donné, le coût des mesures dépasse 10% de sa valeur vénale, les dispositions réalisables à hauteur de 10% de cette valeur vénale sont mises en œuvre afin de protéger les occupants du bâtiment avec une efficacité aussi proche que possible des objectifs cités. Dans ce cas, se reporter au cahier de Recommandations du présent PPRT.

IV.1 – Mesures relatives à l'aménagement des biens existants

Rappel : un bien empiétant sur deux zones règlementées se voit appliquer les principes réglementaires de la zone la plus contraignante.

Article 1 – Dispositions applicables en zone rouge foncé R

Les biens existants à la date d'approbation du PPRT abritant des personnes de façon permanente, dans la zone R doivent présenter des caractéristiques de nature à garantir leur résistance aux effets thermiques et de surpression dont l'intensité est définie par les cartes " Enveloppes des effets potentiels thermiques " et " Enveloppes des effets potentiels de surpression" données en annexe du présent règlement.

Les biens existants à la date d'approbation du PPRT abritant des personnes de façon permanente, situés dans la zone R doivent avoir un local de confinement ayant un taux d'atténuation cible conforme aux objectifs de performance définis par la carte " Enveloppe des effets potentiels toxiques " donnée en annexe du présent règlement. Une signalisation adapté doit être mise en place afin de matérialiser l'emplacement des locaux de confinement et de garantir leur maintien opérationnel en toute circonstance.

Ces caractéristiques sont définies par une étude* spécifique à la charge du maître d'ouvrage.

Ces mesures à la charge des propriétaires doivent être réalisées dans un **délai de 5 ans** à compter de la date d'approbation du PPRT.

Article 2 – Dispositions applicables en zone bleu foncé B

Les biens existants à la date d'approbation du PPRT abritant des personnes, situés dans la zone B, doivent présenter des caractéristiques de nature à garantir leur résistance aux effets de surpression dont l'intensité est définie par la carte " Enveloppe des effets potentiels de surpression " donnée en annexe du présent règlement.

Les biens existants à la date d'approbation du PPRT pouvant abriter des personnes, situés dans la zone B, doivent avoir un local de confinement ayant un taux d'atténuation cible conforme aux objectifs de performances définis par la carte " Enveloppe des effets potentiels toxiques " donnée en annexe du présent règlement. Une signalisation adaptée doit être mise en place afin de matérialiser l'emplacement des locaux de confinement et de garantir leur maintien opérationnel en toute circonstance.

Ces caractéristiques sont définies par une étude* spécifique à la charge du maître d'ouvrage.

Ces mesures à la charge des propriétaires doivent être réalisées dans un **délai de 5 ans** à compter de la date d'approbation du PPRT.

IV.2 – Mesures relatives aux usages

IV.2.1 – Transports de Matières Dangereuses

Le stationnement des véhicules de Transports de matières Dangereuses, à l'intérieur du périmètre d'exposition aux risques et en dehors des limites des activités industrielles est interdit, à l'exception des livraisons nécessaires aux riverains et activités.

IV.2.2 – Transports collectifs sur route

Les arrêts de transports collectifs à l'intérieur du périmètre d'exposition aux risques sont interdits.

IV.2.3 – Transports doux (piétons, vélos,...)

La création de chemins balisés destinés à la randonnée ou de pistes cyclables à l'intérieur du périmètre d'exposition aux risques est interdite.

IV.2.4 – Centre de loisirs Le Prieuré

Il est rendu obligatoire au propriétaire du centre de loisirs Le Prieuré (ERP), l'installation d'un système d'accès limité, type barrières ou autres dispositions équivalentes, permettant de limiter l'accès des personnes aux zones exposées aux risques technologiques. Ce système d'accès doit être effectif dans un **délai de 5 ans** à compter de la date d'approbation du PPRT.

* Conformément à l'article R.431.16.c) du code de l'urbanisme, la demande de permis de construire ou la déclaration préalable comportera une attestation certifiant la réalisation de cette étude et constatant que le projet prend en compte ces conditions au stade de la conception.

IV.2.5 – Autres usages

De manière générale, tout stationnement de véhicules susceptibles d'augmenter, même temporairement, l'exposition des personnes est interdit à l'exception du stationnement des véhicules nécessaires aux riverains ou aux activités.

IV.3 – Mesures d'accompagnement

Les mesures d'accompagnement prévues par le PPRT concernent l'information sur les risques technologiques dans le périmètre d'exposition aux risques.

Il est rendu obligatoire dans tous les établissements recevant du public et dans les activités industrielles présentes à l'intérieur du périmètre d'exposition au risque, dans un délai de 3 ans à compter de la date d'approbation du PPRT :

- l'affichage du risque et les consignes de sécurité en cas d'accident industriel ;
- une information annuelle des personnels, salariés et occupants permanents, sur le risque existant et la conduite à tenir en cas de crise.

La forme que prendra cette information (réunion, plaquette, etc.) est laissée à l'appréciation du responsable de chacun des établissements situés dans le périmètre d'exposition au risque.

Concernant les infrastructures routières situées dans le périmètre d'exposition aux risques (rue Boileau et Route de Blancheface), une signalisation routière de l'existence d'un risque technologique, de type « zone de risques », à destination des usagers, est mise en place, dans un délai de 3 ans à compter de la date d'approbation du PPRT, par les gestionnaires des infrastructures routières. La signalisation comprend une mention relative à l'attitude à adopter, par les usagers, en cas d'alerte.

La mise en œuvre de cette signalétique est à la charge du gestionnaire de voirie.

Titre V – Servitudes d'utilité publique

Il n'existe pas de servitude d'utilité publique instaurée par l'article L.515-8 du Code de l'Environnement et par les articles L.5111-1 et L.5111-7 du Code de la Défense dans le périmètre d'expositions aux risques du PPRT.

Annexe : Dispositions constructibles applicables aux constructions nouvelles et aux aménagements du bâti existant

L'onde de surpression de référence, le taux d'atténuation cible et le flux thermique de référence à respecter sont extraits respectivement des cartographies des effets de surpression, des effets thermiques continus et des taux d'atténuation cible par zone ci-après :



OM Group
Saint-Chéron Sermaise

Plan de Prévention des Risques Technologiques
Carte enveloppes des effets potentiels de surpression

Réalisée le Avril 2011

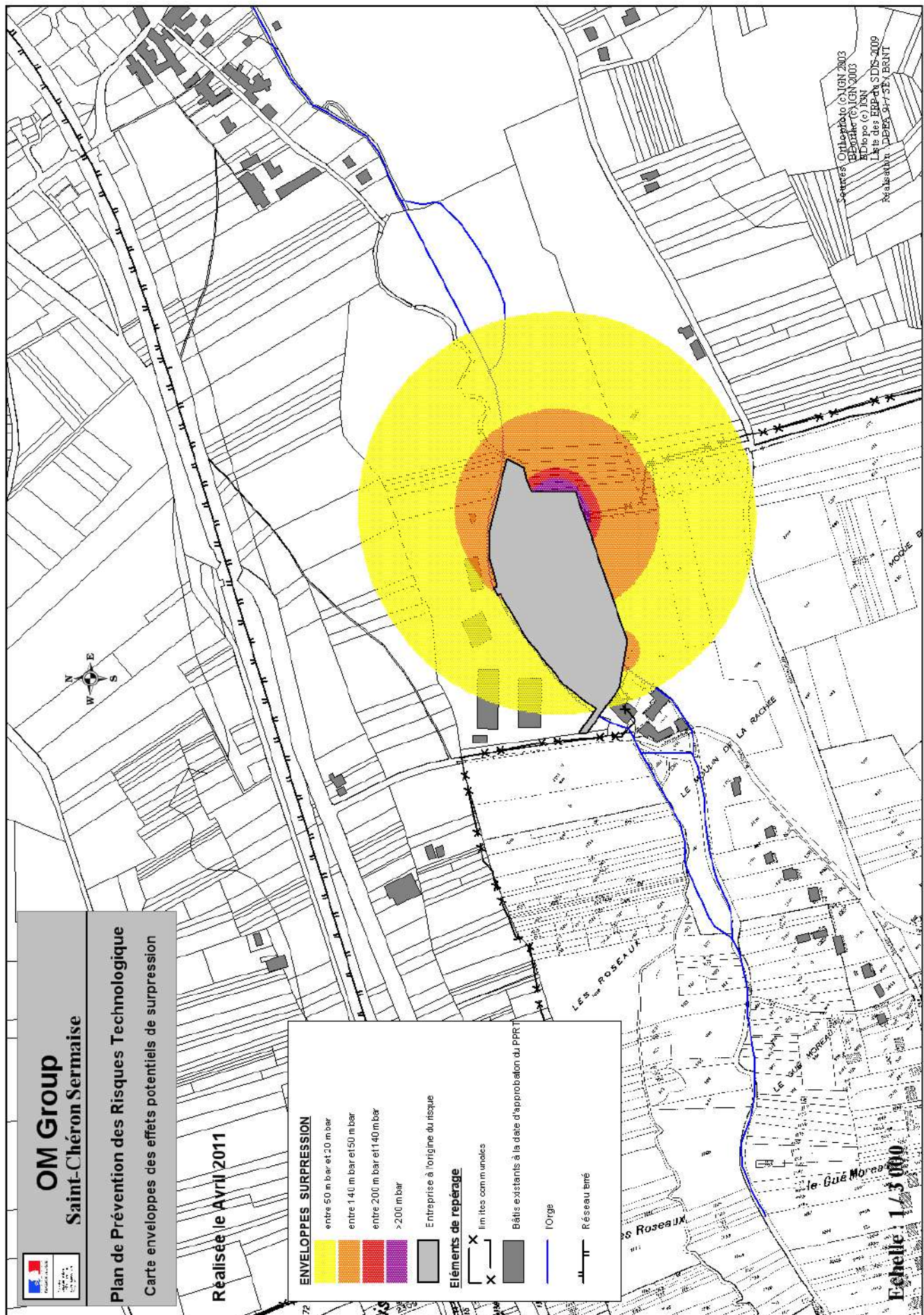
ENVELOPPES SURPRESSION

- entre 50 m bar et 120 m bar
- entre 140 m bar et 50 m bar
- entre 200 m bar et 140 m bar
- >200 m bar

Entreprise à l'origine du risque

Éléments de repérage

- limites communales
- Bâti existants à la date d'approbation du PPR
- Organe
- Réseau enté



Cartes Originales (JUN 2003)
ESD (JUN 2003)
AEP (JUN 2003)
Légende des Bâtiments SDS-2009
Réalisation: JUNE 2011

Echelle: 1 / 3 000



OM Group
Saint-Chéron Sermaise

Plan de Prévention des Risques Technologiques
Carte enveloppes des effets potentiels thermiques





Réalisée le **Avril 2011**

ENVELOPPES THERMIQUE

-  entre 5 KW/m^2 et 3 KW/m^2
-  entre 8 KW/m^2 et 5 KW/m^2
-  > à 8 KW/m^2

 Entreprise à l'origine du risque

Eléments de repérage

-  limites communales
-  Bâts existants à la date d'approbation du PPP
-  l'Orge
-  Réseau ferré



Cartes: Orléans (16 JAN 2003)
Escarot (16 JAN 2003)
Ableps (6 JAN)
L'Orge des Bâts SDS-2009
Réalisation: JULES 97 53 0000

Echelle: **1 / 3 000**



OM Group
Saint-Chéron Sermaise

Plan de Prévention des Risques Technologiques
Carte enveloppes effets potentiels toxiques

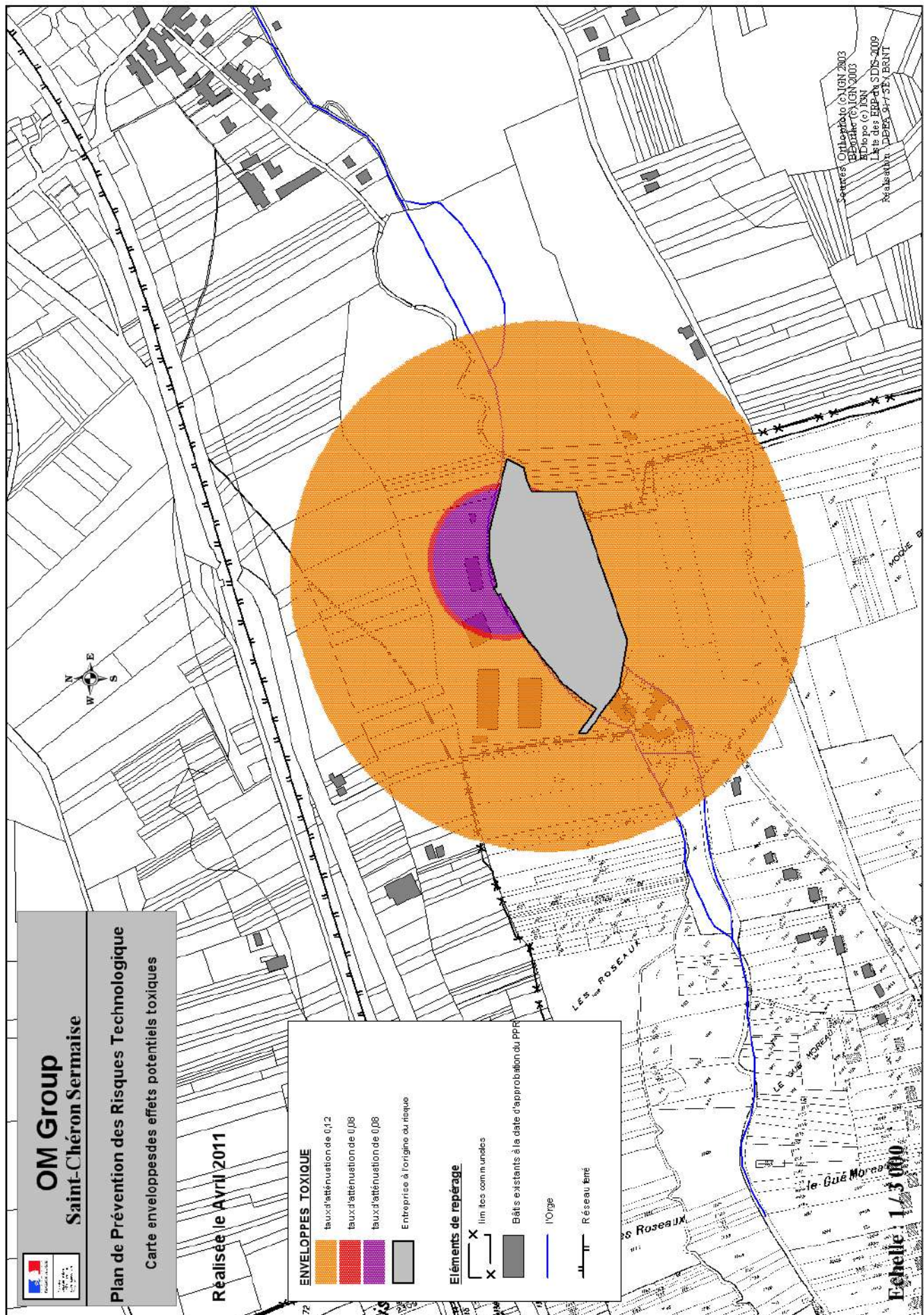
Réalisée le **Avril 2011**

ENVELOPPES TOXIQUE

- taux d'atténuation de 0,12
- taux d'atténuation de 0,08
- taux d'atténuation de 0,08
- Entreprise à l'origine du risque

Eléments de repérage

- limites communales
- Bâts existants à la date d'approbation du PPR
- l'orge
- Réseau ferré



Cartes: Orléans (16 JAN 2003)
Escarot (16 JAN 2003)
Ableps (6 JAN)
L'Es des Buisson SDS-2009
Périsseville (16 JAN 2003)

Echelle: **1 / 3 000**



PREFECTURE DE L'ESSONNE

**DIRECTION DÉPARTEMENTALE
DES TERRITOIRES DE L'ESSONNE**

**DIRECTION RÉGIONALE ET INTERDÉPARTEMENTALE
DE L'ENVIRONNEMENT ET DE L'ÉNERGIE
D'ÎLE-DE-FRANCE
Unité territoriale de l'Essonne**

PLAN DE PRÉVENTION DES RISQUES TECHNOLOGIQUES

Établissement OM GROUP

Communes de SAINT-CHERON et de SERMAISE

- x Notice de présentation
 - x Plan de zonage réglementaire
 - x Règlement
 - x **Cahier de recommandations**
-

Approuvé le 12 juillet 2012
par arrêté préfectoral
n° 2012.PREF/DRCL/BEPAFI/SSPILL/444

Table des matières

TITRE I – PRÉAMBULE.....	3
TITRE II – RECOMMANDATIONS TENDANT À AMÉLIORER LA PROTECTION DES POPULATIONS.....	3
II.1 – Recommandations relatives à l'aménagement des biens et activités.....	3
II.1.1 – Constructions existantes dans la zone R.....	3
II.1.2 – Constructions existantes dans la zone B.....	3
II.1.3 – Constructions existantes dans la zone b1 et b2.....	4
II.2 – Recommandations relatives à l'utilisation ou l'exploitation.....	4
II.2.1 – Activités économiques d'extérieur.....	4
II.2.2 – Organisation de rassemblement.....	4
TITRE III – RECOMMANDATIONS RELATIVES AUX COMPORTEMENTS À ADOPTER PAR LA POPULATION EN CAS D'ACCIDENT TECHNOLOGIQUE.....	5

Titre I – Préambule

L'article L.515-16 du Code de l'Environnement prévoit :

« A l'intérieur du périmètre d'exposition aux risques, les plans de prévention des risques technologiques peuvent, en fonction du type de risques, de leur gravité, de leur probabilité et de leur cinétique :

(...)

V. - Définir des recommandations tendant à renforcer la protection des populations face aux risques encourus et relatives à l'aménagement, l'utilisation ou l'exploitation des constructions, des ouvrages, des voies de communication et des terrains de camping ou de stationnement de caravanes, pouvant être mises en œuvre par les propriétaires, exploitants et utilisateurs. »

Ces recommandations, sans valeur contraignante, tendent à renforcer la protection des populations face aux risques encourus à l'intérieur du périmètre d'exposition aux risques.

Titre II – Recommandations tendant à améliorer la protection des populations

II.1 – Recommandations relatives à l'aménagement des biens et activités

Pour les bâtiments existants à la date d'approbation du présent PPRT, situés dans le périmètre d'exposition aux risques, il est recommandé de compléter les mesures de réduction de la vulnérabilité prescrites au IV du règlement du PPRT et de les mettre en œuvre à hauteur de 10% de la valeur vénale du bien dans le cas où ces dernières ne permettraient pas d'atteindre les objectifs de performances fixés, à savoir, d'assurer la protection des occupants des bâtiments concernés face à des effets toxiques, thermiques et de surpression.

Les guides techniques sur la réduction de la vulnérabilité du Ministère de l'Écologie, du Développement Durable, des Transports et du Logement peuvent fournir une aide pour la détermination de ces travaux.

II.1.1 – Constructions existantes dans la zone R

Pour les constructions existantes inscrites en zone R, il est recommandé de compléter les prescriptions au-delà des 10% de la valeur vénale des biens afin que :

- les constructions existantes résistent à des effets de surpression dont l'intensité est définie par la carte " Enveloppes des effets potentiels de surpression " donnée en annexe du règlement,
- les constructions existantes résistent à des effets thermique dont l'intensité est définie par la carte " Enveloppes des effets potentiels thermique " donnée en annexe du règlement,
- les constructions existantes disposent d'un local de confinement garantissant un taux d'atténuation conforme aux objectifs de performance définis par la carte " Enveloppes des effets potentiels toxique " donnée en annexe du règlement.

II.1.2 – Constructions existantes dans la zone B

Pour les constructions existantes inscrites en zone B, il est recommandé de compléter les prescriptions au-delà des 10 % de la valeur vénale des biens afin que :

- les constructions existantes résistent à des effets de surpression dont l'intensité est définie par la carte " Enveloppes des effets potentiels de surpression " donnée en annexe du règlement,
- les constructions existantes disposent d'un local de confinement garantissant un taux d'atténuation conforme aux objectifs de performance définis par la carte " Enveloppes des effets potentiels toxique " donnée en annexe du règlement.

II.1.3 – Constructions existantes dans la zone b1 et b2

Pour les constructions existantes inscrites en **zone b1 et b2**, il est recommandé de réaliser des travaux de protection tels que :

- les constructions existantes disposent d'un local de confinement garantissant un taux d'atténuation conforme aux objectifs de performance définis par la carte " Enveloppes des effets potentiels toxique " donnée en annexe du présent règlement.

Pour les constructions existantes inscrites en **zone b1**, il est recommandé de réaliser des travaux de protection tels que :

- les constructions existantes résistent à des effets de surpression dont l'intensité est définie par la carte " Enveloppe des effets potentiels de surpression " donnée en annexe du règlement.

II.2 – Recommandations relatives à l'utilisation ou l'exploitation

II.2.1 – Activités économiques d'extérieur

Pour les activités économiques d'extérieur (chargement, dépôts...), il est fortement recommandé :

- x de ne pas augmenter la population exposée ;
- x de limiter dans le temps la présence du personnel dans les zones très exposées ;
- x de mettre en place une signalisation d'information de l'existence d'un risque technologique, de type « zone à risques », à destination du personnel ;
- x de maintenir en position d'attente fermée les portes des éventuels quais de chargements et de déchargements.

II.2.2 – Organisation de rassemblement

Les restrictions imposées par le PPRT ne peuvent pas concerner une utilisation de l'espace qui se déroulerait sur un terrain nu, dépourvu de tout aménagement ou ouvrage préexistant à la date d'approbation du plan. Ainsi, l'organisation de rassemblement, de manifestation sportive, culturelle ou commerciale sur un terrain nu (public ou privé) relever exclusivement du pouvoir de police du maire des communes concernées, ou le cas échéant, selon le type de manifestation, du pouvoir de police du Préfet.

Il est donc recommandé, notamment sur les terrains nus, à l'intérieur du périmètre d'exposition aux risques, d'interdire à des fins de protection des personnes :

- x tout usage des terrains susceptible d'aggraver l'exposition de la population aux risques ;
- x tout rassemblement ou manifestation de nature à exposer le public ;
- x la circulation organisée des piétons et cyclistes.

Titre III – Recommandations relatives aux comportements à adopter par la population en cas d'accident technologique

Ces dispositions sont prévues dans le Plan Particulier d'Intervention (PPI).

A FAIRE :

- x Rentrer rapidement dans la bâtiment en dur le plus proche ;
- x Ne pas rester à l'extérieur ou dans un véhicule ;
- x Fermer et calfeutrer portes, fenêtres et ventilations. S'en éloigner ;
- x Écouter la radio et respecter les consignes des autorités ;
- x Attendre les consignes des autorités ou le signal de fin d'alerte pour sortir (sirène du type : un son continu pendant 30 secondes).

A NE PAS FAIRE :

- x Ne pas aller chercher ses enfants à l'école ;
- x Ne pas fumer, faire des flammes ou des étincelles ;
- x Ne pas téléphoner et libérer les lignes téléphoniques pour l'organisation des secours.



Servitudes PT1

Servitudes de protection des centres de réception radioélectriques contre les perturbations électromagnétiques

Les télécommunications

Servitudes relatives aux transmissions radioélectriques concernant la protection des centres de réception contre les perturbations électromagnétiques.

I. Généralités

- ◆ Code des postes et télécommunications, articles L. 57 à L. 62 inclus et R. 27 à R. 39
- ◆ Décret n° 91-1147 du 14 octobre 1991
- ◆ Ministère chargé de la Poste et des technologies de l'information (direction de la production, service du trafic, de l'équipement et de la planification).
- ◆ Ministère de la Défense
- ◆ Ministère de l'Intérieur
- ◆ Ministère de l'Aménagement du territoire, de l'équipement et des transports (direction générale de l'aviation civile (services de bases aériennes), direction de la météorologie nationale, direction Générale de la marine marchande, direction des ports et de la navigation maritimes, services des phares et balises).

II. Procédure d'institution

A) Procédure

Servitudes instituées par un décret particulier à chaque centre, soumis au contreseing du ministre dont les services exploitent le centre et du ministre de l'industrie. Ce décret auquel est joint le plan des servitudes intervient, après consultation des administrations concernées, enquête publique dans les communes intéressées et transmission de l'ensemble du dossier d'enquête au comité de coordination des télécommunications. En cas d'avis défavorable de ce comité il est statué par décret en Conseil d'Etat (art. 31 du code des postes et télécommunications).

Le plan des servitudes détermine autour des centres de réception classés en trois catégories par arrêté du ministre dont le département exploite le centre (art. 27 du code des postes et télécommunications) et dont les limites sont fixées conformément à l'article 29 du code des postes et télécommunications les différentes zones de protection radioélectrique.

Les servitudes instituées par décret sont modifiées selon la procédure déterminée ci-dessus lorsque la modification projetée entraîne un changement d'assiette de la servitude ou son aggravation. Elles sont réduites ou supprimées par décret sans qu'il y ait lieu de procéder à l'enquête (art. R. 31 du code des postes et des télécommunications).

Zone de protection

Autour des centres de réception de troisième catégorie, s'étendant sur une distance maximale de 200 mètres des limites du centre de réception au périmètre de la zone.

Autour des centres de réception de deuxième catégorie, s'étendant sur une distance maximale de 1 500 mètres des limites des centres de réception au périmètre de la zone.

Autour des centres de réception de première catégorie s'étendant sur une distance maximale de 3 000 mètres des limites du centre de réception au périmètre de la zone.

Zone de garde radioélectrique

Instituée à l'intérieur des zones de protection des centres de deuxième et première catégorie s'étendant sur une distance de 5 000 mètres et 1 000 mètres des limites du centre de réception au périmètre de la zone (art. R. 28 et R. 29 du code des postes et des télécommunications), où les servitudes sont plus lourdes que dans les zones de protection.

B) Indemnisation

Possible, si l'établissement des servitudes cause aux propriétés et aux ouvrages un dommage direct, matériel et actuel (art. L. 62 du code des postes et télécommunications). La demande d'indemnité doit être faite dans le délai d'un an du jour de la notification des mesures imposées. A défaut d'accord amiable, les contestations relatives à cette indemnité sont de la compétence du tribunal administratif (art. L. 59 du code des postes et télécommunications).

Les frais motivés par la modification des installations préexistantes incombent à l'administration dans la mesure où elles excèdent la mise en conformité avec la législation en vigueur, notamment en matière de troubles parasites industriels (art. R. 32 du code des postes et des télécommunications).

C) Publicité

Publication des décrets au Journal Officiel de la République Française.

Publication au fichier du ministère des postes, télécommunications et de l'espace (instruction du 21 juin 1961, n° 40) qui alimente le fichier mis à la disposition des préfets, des directeurs départementaux de l'équipement, des directeurs interdépartementaux de l'industrie.

Notification par les maires aux intéressés des mesures qui leur sont imposées.

III. Effets de la servitude

A) Prérogatives de la puissance publique

1) Prérogatives exercées directement par la puissance publique

Au cours de l'enquête

Possibilité pour l'administration, en cas de refus des propriétaires, de procéder d'office et à ses frais aux investigations nécessaires à l'enquête (art. L 58 du code des postes et des télécommunications).

2) Obligations de faire imposées aux propriétaires

Au cours de l'enquête publique

Les propriétaires et usagers sont tenus, à la demande des agents enquêteurs, de faire fonctionner les installations et appareils que ceux-ci considèrent comme susceptibles de produire des troubles (art. L. 58 du code des postes et des télécommunications).

Les propriétaires sont tenus, dans les communes désignées par arrêté du préfet, de laisser pénétrer les agents de l'administration chargés de la préparation du dossier d'enquête dans les propriétés non closes de murs ou de clôtures équivalentes et dans les propriétés closes et les bâtiments, à condition qu'ils aient été expressément mentionnés à l'arrêté préfectoral (art. R. 31 du code des postes et des télécommunications).

Dans les zones de protection et même hors de ces zones

Obligation pour les propriétaires et usagers d'une installation électrique produisant ou propageant des perturbations gênant l'exploitation d'un centre de réception de se conformer aux dispositions qui leur sont imposées par l'administration pour faire cesser le trouble (investigation des installations, modifications et maintien en bon état desdites installations) (art. L. 61 du code des postes et des télécommunications).

B) Limitations au droit d'utiliser le sol

1) Obligations passives

Dans les zones de protection et de garde

Interdiction aux propriétaires ou usagers d'installations électriques de produire ou de propager des perturbations se plaçant dans la gamme d'ondes radioélectriques reçues par le centre et présentant pour ces appareils un degré de gravité supérieur à la valeur compatible avec l'exploitation du centre (art. R. 30 du code des postes et des télécommunications).

Dans les zones de garde

Interdiction de mettre en service du matériel susceptible de perturber les réceptions radioélectriques du centre (art. R. 30 du code des postes et des télécommunications).

2) Droits résiduels du propriétaire

Possibilité pour les propriétaires de mettre en service des installations électriques sous les conditions mentionnées ci-dessous.

Dans les zones de protection et de garde

Obligation pour l'établissement d'installations nouvelles (dans les bâtiments existants ou en projet) de se conformer aux servitudes établies pour la zone (instruction interministérielle n° 400 C.C.T. du 21 juin 1961, titre III, 3.2.3.2, 3.2.4, 3.2.7 modifiée).

Lors de la transmission des demandes de permis de construire, le ministre exploitant du centre peut donner une réponse défavorable ou assortir son accord de restrictions quant à l'utilisation de certains appareils ou installations électriques.

Il appartient au pétitionnaire de modifier son projet en ce sens ou d'assortir les installations de dispositions susceptibles d'éviter les troubles. Ces dispositions sont parfois très onéreuses.

Dans les zones de garde radioélectrique

Obligation d'obtenir l'autorisation du ministre dont les services exploitent ou contrôlent le centre pour la mise en service de matériel électrique susceptible de causer des perturbations et pour les modifications audit matériel (art. R. 30 du code des postes et des télécommunications et arrêté interministériel du 21 août 1953 donnant la liste des matériels en cause).

Sur l'ensemble du territoire (y compris dans les zones de protection et de garde).

Obligation d'obtenir l'autorisation préalable à la mise en exploitation de toute installation électrique figurant sur une liste interministérielle (art. 60 du code des postes et des télécommunications, arrêté interministériel du 21 août 1953 et arrêté interministériel du 16 mars 1962).

CODE DES POSTES ET TELECOMMUNICATIONS

DECRETS n° 62-273, 62-274 et 62-275 du 12 mars 1962

PREMIERE PARTIE (LEGISLATIVE)

Livre II

LE SERVICE DES TELECOMMUNICATIONS

SECTION II. - SERVITUDES DE PROTECTION DES CENTRES DE RECEPTION RADIOELECTRIQUES CONTRE LES PERTURBATIONS ELECTROMAGNETIQUES

Art. L. 57. - Afin d'assurer le fonctionnement des réceptions radioélectriques effectuées dans les centres de toute nature, exploités ou contrôlés par les différents départements ministériels, il est institué certaines servitudes et obligations pour la protection des réceptions radioélectriques.

Art. L. 58. - Un décret de servitudes pris en application de l'article précédent et des règlements subséquents fixe les servitudes imposées aux propriétaires ou usagers d'installations électriques en fonctionnement dans les zones de protection et de garde radioélectrique au jour de la promulgation dudit décret, servitudes auxquelles il devra être satisfait dans un délai maximum d'un an à partir de ce jour.

(L. n° 90-568 du 2 juill.1990 art.41-XVI)⁶ Au cours de la procédure d'enquête qui précède le décret de servitudes, en cas d'opposition des propriétaires et usagers tenus de se prêter aux investigations nécessaires, il y est procédé d'office. Les frais et dommages causés par ces investigations sont à la charge du bénéficiaire de la servitude.

Art. L. 59. - Lorsque l'établissement de ces servitudes cause aux propriétaires ou ouvrages un dommage direct, matériel et actuel, il est dû aux propriétaires et à tout ayant droit une indemnité compensant le dommage qu'ils éprouvent.

La demande d'indemnité doit, à peine de forclusion, parvenir au ministre intéressé dans le délai d'un an à compter de la notification fait aux intéressés des mesures qui leur sont imposées.

(L. n° 90-568 du 2 juill.1990 - art. 41-XVII)⁷ A défaut d'accord amiable, les contestations relatives à cette indemnité sont de la compétence du tribunal administratif.

⁶ Entrée en vigueur : le 1er janvier 1991 (L.n° 90-568 du 2 juill.1990, art.41)

⁷ Entrée en vigueur : le 1er janvier 1991 (L.n° 90-568 du 2 juill.1990, art.41)

Art. L. 60. - Sur l'ensemble du territoire, y compris les zones de servitudes, la mise en exploitation de toute installation électrique figurant sur la liste dressée par arrêté interministériel, est subordonnée à une autorisation préalable. Cette autorisation intervient suivant la procédure prévue à la deuxième partie du présent code aux articles 4 ou 14 de la loi du 15 juin 1906.

Art. L. 61. - Tout propriétaire ou usager d'une installation électrique, située en un point quelconque du territoire, même hors des zones de servitudes et produisant ou propageant des perturbations gênant l'exploitation d'un centre de réception radioélectrique public ou privé, est tenu de se conformer aux dispositions qui lui seront indiquées, en vue de faire cesser le trouble, par le ministre dont les services exploitent ou contrôlent le centre : il doit notamment se prêter aux investigations autorisées par un arrêté préfectoral, réaliser les modifications prescrites et maintenir les installations en bon état de fonctionnement.

Art. L. 62. - Dans les cas où les obligations précitées causent un dommage direct, matériel et actuel aux propriétaires ou usagers, il est fait application de l'article L. 59.

Chapitre II

SERVITUDES DE PROTECTION DES CENTRES DE RECEPTION RADIOELECTRIQUES CONTRE LES PERTURBATIONS ELECTROMAGNETIQUES⁸

Art. R. * 27. - Les centres de réception radioélectriques exploités ou contrôlés par les différents départements ministériels sont classés en trois catégories d'après leur importance, la nature du service qu'ils assurent et leur situation géographique. Le classement de tout centre est effectué sur avis du comité de coordination des télécommunications, par arrêté du ministre dont le département exploite ou contrôle le centre.

Art. R. * 28. - Aux abords de tout centre de réception classé comme il vient d'être dit à l'article R.* 27, il est institué une zone de protection radioélectrique. De plus, pour les centres de première et de deuxième catégorie, il est institué, à l'intérieur de la zone de protection, une zone de garde radioélectrique.

⁸ Dispositions prises en Conseil d'Etat

Art. R. * 29. - La distance séparant les limites d'un centre de réception radioélectrique et le périmètre des zones de servitudes ne peut excéder :

- dans le cas d'un centre de 3e catégorie : 200 mètres ;
- dans le cas d'un centre de 2e catégorie : 500 mètres pour la zone de garde et 1 500 mètres pour la zone de protection ;
- dans le cas d'un centre de 1ère catégorie : 1 000 mètres pour la zone de garde et 3 000 mètres pour la zone de protection.

La limite d'un centre de réception est définie comme étant le contour du polygone de surface minimum englobant toutes les installations techniques existantes ou projetées. Toutefois, lorsque la distance entre deux points quelconques de ce contour excède :

- 2 000 mètres pour un centre de 1ère catégorie ;
- 1 000 mètres pour un centre de 2e catégorie ;
- 100 mètres pour un centre de 3e catégorie,

L'ensemble des installations techniques doit être fractionné en plusieurs îlots dont les limites répondent à la définition ci-dessus ; les zones de servitudes sont alors déterminées à partir de la limite de chacun de ces îlots. Les différentes zones ainsi déterminées peuvent faire l'objet d'un seul décret de servitudes même lorsqu'elles ne se recoupent pas mutuellement.

Art. R. * 30. - Dans la zone de protection radioélectrique, il est interdit aux propriétaires ou usagers d'installations électriques de produire ou de propager des perturbations se plaçant dans la gamme d'ondes radioélectriques reçues par le centre et présentant pour les appareils du centre un degré de gravité supérieur à la valeur compatible avec l'exploitation du centre.

En outre, dans la zone de garde radioélectrique, il est interdit de mettre en service du matériel électrique susceptible de perturber les réceptions radioélectriques du centre ou d'apporter des modifications à ce matériel, sans l'autorisation du ministre dont les services exploitent ou contrôlent le centre.

Art. R. * 31. - Les zones qui sont soumises à servitudes sont fixées par un plan de servitudes après enquête publique effectuée conformément aux dispositions qui sont de droit commun applicables aux enquêtes précédant les déclarations d'utilité publique. Toutefois, la mission dévolue par ces dispositions soit à une commission d'enquête, soit à un commissaire enquêteur est, dans tous les cas, confiée à un commissaire enquêteur.

La préparation du dossier d'enquête s'effectue comme suit :

Sur la demande du ministre intéressé, à laquelle est joint un projet de plan, le préfet désigne par arrêté les communes sur le territoire desquelles les agents qualifiés sont autorisés à procéder à une étude préliminaire.

Ces agents ont la faculté de pénétrer dans les propriétés non closes de murs ou de clôtures équivalentes situées sur le territoire de ces communes, ainsi qu'à l'intérieur des propriétés même closes et des bâtiments, à condition, en ce qui concerne les propriétés closes et les bâtiments, qu'ils aient été expressément mentionnés dans ledit arrêté. Ainsi qu'il est dit à l'article L. 58, les propriétaires et usagers sont tenus de se prêter aux investigations nécessaires et, notamment, de faire fonctionner, à la demande des agents, les installations et appareils que ceux-ci considèrent comme susceptibles de produire des troubles.

(D. n° 70-1339 du 23 déc. 1970)

Après achèvement de l'enquête, le plan des servitudes qui en résulte est approuvé par décret pris sous le contreseing du ministre intéressé et du ministre du développement industriel et scientifique, sur avis du comité de coordination des télécommunications.

(D. n° 70-1339 du 23 déc. 1970)

En cas d'avis défavorable de ce comité, il est statué par décret en Conseil d'Etat.

(D. n° 70-1339 du 23 déc. 1970) Les servitudes portées au plan sont instituées à dater du jour de la publication du décret. Elles sont modifiées suivant la procédure prévue aux alinéas précédents du présent article lorsque la modification projetée entraîne un changement d'assiette de la servitude ou son aggravation. Elles sont réduites ou supprimées par décret sans qu'il y ait lieu de procéder à l'enquête.

Art. R. * 32. - Les faits que motivent les modifications des installations pré-existantes incombent à l'administration qui les prescrit dans la mesure où ces modifications excèdent la mise en conformité avec les lois, décrets et arrêtés en vigueur et, notamment, les textes concernant la protection de la radiodiffusion contre les troubles parasites industriels.

Art. R. * 33. - Lorsqu'un centre de réception radioélectrique dépend de plusieurs administrations, les pouvoirs conférés par le présent chapitre sont dévolus aux différents ministres intéressés et les décrets d'applications portent leur contreseing.

Art. R. * 34. - Les modalités de contrôle des servitudes et obligations résultant des articles L. 60, L. 61 et R. * 30, les conditions dans lesquelles interviennent les autorisations prévues aux articles L.60 et R.*30 sont celles fixées par la loi du 15 juin 1906.

Art. R. * 35. - Les autorisations prévues à l'article 2 de la loi du 15 juin 1906 ne seront accordées qu'avec l'assentiment du ou des ministres intéressés dans tous les cas où, en vertu des dispositions du présent chapitre, il y a lieu à autorisation préalable à la mise en service.

Art. R. * 36. - L'avis des ministres dont les services exploitent ou contrôlent des centres de réception radioélectriques est ajouté, le cas échéant, à ceux en conformité desquels sont accordées les autorisations prévues à l'article 4 de la loi du 15 juin 1906.

Art. R. * 37. - Aux conférences prévues à l'article 14 de la loi du 15 juin 1906 prennent part, le cas échéant, les représentants des ministres dont l'administration exploite ou contrôle des centres de réception radioélectriques.

Art. R. *38. - Des arrêtés interministériels pris après avis du comité de coordination des télécommunications et du comité technique de l'électricité, déterminent la liste et les caractéristiques du matériel électrique qui ne peut sans autorisation préalable :

a) Etre mis en service, modifié ou transformé dans une zone de protection ou de garde radioélectrique.

b) Etre mis en service sur l'ensemble du territoire même hors des zones de servitudes.

Art. R. * 39. - L'exécution des dispositions des articles R. * 21 à R. * 38 ci-dessus relève d'une action concertée des ministres des armées, des postes et télécommunications, des travaux publics et des transports, de l'intérieur, de l'information, de l'industrie, de la construction et de l'agriculture.

Les modalités de cette action sont établies par le comité de coordination des télécommunications.

DECRET n° 91-1147 du 14 octobre 1991

relatif à l'exécution de travaux à proximité de certains ouvrages souterrains, aériens ou subaquatiques de transport ou de distribution

(J.O. du 9 novembre 1991)

(NOR : INDX8900094D)

Vu le code des communes, et notamment les articles L. 131-2, L. 131-13, R. 371-1 et R. 371-15;

Vu le code des P et T, et notamment les articles L. 69-1, R. 44-1 et R. 44-2 ;

Vu le code minier, et notamment les articles 71-2, 73 et 101 ;

Vu le code de la santé, et notamment les articles L.19 à L.25-1 et L.33 à L.35-8 ;

Vu le code du travail, et notamment l'article L.231- 1 ;

Vu la loi du 15 juin 1906 sur les distributions d'énergie électrique, et notamment les articles 12 et 18 ;

Vu la loi du 15 février 1941 sur l'organisation de la production, du transport et de la distribution du gaz

Vu la loi n° 571 du 28 octobre 1943 modifiée relative aux appareils à pression de vapeur employés à terre et aux appareils à pression de gaz employés à terre ou bord des bateaux de navigation intérieure, et notamment son article 2 ;

Vu la loi n° 49-1060 du 2 août 1949 modifiée relative à la construction d'un pipeline entre la basse Seine et la région parisienne et à la création d'une société de transports pétroliers par pipelines, ensemble le décret n° 50-836 du 8 juillet 1950 modifié pris pour son application ;

Vu la loi de finances pour 1958 (2e partie) n° 58- 336 du 29 mars 1958, et notamment l'article 11, modifié par la loi n° 87-565 du 22 juillet 1987, ensemble le décret n° 59-645 du 16 mai 1959 modifié pris pour l'application dudit article 11 ;

Vu la loi n° 65-498 du 29 juin 1965 relative au transport des produits chimiques par canalisations, modifiée par la loi n° 87-565 du 22 juillet 1987, ensemble le décret n° 65-881 du 18 octobre 1965 pris pour son application ;

Vu la loi n° 80-531 du 15 juillet 1980 relative aux économies d'énergie et à l'utilisation de la chaleur, ensemble le décret n° 81-542 du 13 mai 1981 pris pour son application ;

Vu le décret n° 59-998 du 14 août 1959 réglementant la sécurité pour les pipelines à hydrocarbures liquides ou liquéfiés sous pression ;

Vu le décret n° 63-766 du 30 juillet 1963 relatif à l'organisation et au fonctionnement du Conseil d'Etat, et notamment l'article 21, avant-dernier alinéa ;

Vu le décret n° 65-48 du 8 janvier 1965, et notamment son titre XII relatif aux mesures spéciales de protection à prendre pour les travaux effectués au voisinage des installations électriques ;

Vu le décret n° 85-1108 du 15 octobre 1985 relatif au régime des transports de gaz combustibles par canalisations, et notamment son article 35 ;

Vu le décret n° 89-788 du 24 octobre 1989 portant application de la loi du 22 juillet 1987 relative à l'organisation de la sécurité civile, à la protection de la forêt contre l'incendie et à la prévention des risques majeurs et soumettant à déclaration et au contrôle de l'Etat certaines catégories d'ouvrages de transport d'hydrocarbures liquides ou liquéfiés,

Vu la décision du Conseil constitutionnel en date du 23 septembre 1987.

TITRE I DISPOSITIONS GENERALES

Article 1er. - Les dispositions du présent décret s'appliquent aux travaux effectués au voisinage des ouvrages souterrains, aériens ou subaquatiques indiqués ci-dessous :

- a) Ouvrages de transport d'hydrocarbures liquides ou liquéfiés ;
- b) Ouvrages de transport de produits chimiques ;
- c) Ouvrages de transport ou de distribution de gaz
- d) Installations électriques, et notamment les lignes électriques souterraines ou aériennes de transport ou de distribution d'électricité ;

- e) Ouvrages de télécommunications, à l'exception des câbles sous-marins ;
- f) Ouvrages de prélèvement et de distribution d'eau destinée à la consommation humaine en pression ou à écoulement libre ;
- g) Réservoirs d'eau destinés à la consommation humaine, enterrés, en pression ou à écoulement libre ;
- h) Ouvrages de transport ou de distribution de vapeur d'eau, d'eau surchauffée, d'eau chaude ou d'eau glacée ;
- i) Ouvrages d'assainissement ;

Ces travaux et les distances à prendre en compte sont définis aux annexes I à VII du présent décret.

Le présent décret ne s'applique pas aux travaux agricoles de préparation superficielle du sol.

Art. 2. - Les ouvrages constituant une infrastructure militaire et couverts par le secret de la défense nationale sont exclus du champ d'application du présent décret.

Art. 3. - Pour permettre l'application des dispositions prévues aux articles 4 et 7 ci-dessous, les exploitants des ouvrages doivent communiquer aux mairies et tenir à jour, sous leur seule responsabilité, les adresses auxquelles doivent être envoyées les demandes de renseignements prévues au titre II et les déclarations d'intention de commencement de travaux prévues au titre III.

Un plan établi et mis à jour par chaque exploitant concerné est déposé en mairie et tenu à la disposition du public.

Ce plan définit, à l'intérieur du territoire communal, les zones dans lesquelles s'appliquent les dispositions des articles 4, alinéas 2 et 7, alinéa premier.

Un arrêté interministériel pris dans les formes prévues à l'article 4 détermine les modalités d'application du présent article.

TITRE II

MESURES A PRENDRE LORS DE L'ELABORATION DE PROJETS DE TRAVAUX : DEMANDE DE RENSEIGNEMENTS

Art. 4. - Toute personne physique ou morale de droit public ou de droit privé, qui envisage la réalisation sur le territoire d'une commune de travaux énumérés aux annexes I à VII du présent décret, doit au stade de l'élaboration du projet, se renseigner auprès de la mairie de cette commune sur l'existence et les zones d'implantation éventuelles des ouvrages définis à l'article 1er. Une demande de renseignements doit être adressée à chacun des exploitants d'ouvrages qui ont communiqué leur adresse à la mairie, dès lors que les travaux envisagés se situent dans une zone définie par le plan établi à cet effet, par l'exploitant concerné et déposé par lui auprès de la mairie en application de l'article 3.

Cette demande doit être faite par le maître de l'ouvrage ou le maître d'oeuvre, lorsqu'il en existe un, au moyen d'un imprimé conforme au modèle déterminé par un arrêté conjoint des ministres contresignataires du présent décret.

Sont toutefois dispensés de la demande de renseignements auprès des exploitants d'ouvrages de transport et de distribution les personnes qui envisagent des travaux de faible ampleur ne comportant pas de fouille du sol, tels que ceux qui sont mentionnés à l'annexe VIII.

Cette disposition ne dispense pas du respect des obligations énoncées à l'article 7.

Les exploitants sont tenus de répondre, dans le délai d'un mois à compter de la date de réception de la demande, au moyen d'un récépissé conforme au modèle déterminé par l'arrêté prévu au troisième alinéa.

Art. 5. - Si la déclaration d'intention de commencement des travaux mentionnée à l'article 7 n'est pas effectuée dans le délai de six mois à compter de la demande de renseignements, cette dernière doit être renouvelée.

Art. 6. - La consultation prévue par le présent titre exonère des obligations définies à l'article 7 ci-dessous dès lors que la réponse des exploitants fait apparaître que les travaux envisagés n'entrent pas dans le champ d'application des annexes I à VII du présent décret et dès lors que les travaux sont entrepris six mois au plus tard après la demande de renseignements mentionnée à l'article 4. Il en est de même en cas d'absence de réponse des exploitants dans le délai d'un mois prévu à l'article 4.

TITRE III

MESURES A PRENDRE PREALABLEMENT A L'EXECUTION DES TRAVAUX

Déclaration d'intention de commencement de travaux

Art. 7. - Les entreprises, y compris les entreprises sous-traitantes ou membres de groupement d'entreprises, chargées de l'exécution de travaux entrant dans le champ d'application des annexes I à VII du présent décret, doivent adresser une déclaration d'intention de commencement des travaux à chaque exploitant d'ouvrage concerné par les travaux.

Cette déclaration qui est établie sur un imprimé conforme au modèle déterminé par l'arrêté prévu à l'article 4, doit être reçue par les exploitants d'ouvrages dix jours au moins, jours fériés non compris, avant la date de début des travaux.

Lorsque les travaux sont exécutés par un particulier, il lui appartient d'effectuer cette déclaration.

Art. 8. - Les exploitants des ouvrages destinataires d'une déclaration mentionnée à l'article 7 répondent à celle-ci au moyen d'un récépissé conforme au modèle déterminé par l'arrêté prévu à l'article 4.

Cette réponse doit être reçue par l'exécutant des travaux au plus tard neuf jours, jours fériés non compris, après la date de réception de la déclaration.

Art. 9 -En ce qui concerne les travaux effectués à proximité d'ouvrages souterrains de transport d'hydrocarbures liquides ou liquéfiés ou de produits chimiques, les exploitants arrêtent, en accord avec l'exécutant des travaux, les mesures à prendre pendant les travaux pour assurer dans l'immédiat et à terme la conservation et la stabilité des ouvrages ainsi que pour sauvegarder, compte tenu des dangers présentés par les produits transportés, la sécurité des personnes et de l'environnement. Ces mesures peuvent, en cas de risques exceptionnels pour la sécurité, comporter l'information des services départementaux d'incendie.

Les travaux ne peuvent être entrepris qu'après la communication des indications fournies par les exploitants concernés et la mise en oeuvre des mesures définies en application de l'alinéa premier. Toutefois, à défaut de réponse des exploitants concernés dans le délai fixé à l'article 8, les travaux peuvent être entrepris trois jours, jours fériés non compris, après l'envoi par l'exécutant des travaux d'une lettre de rappel confirmant son intention d'entreprendre les travaux.

L'exécutant des travaux informe les personnes qui travaillent sous sa direction, au moyen d'une consigne écrite, des mesures de protection qui doivent être mises en oeuvre lors de l'exécution des travaux. Il est tenu d'aviser l'exploitant de l'ouvrage ainsi que le maire de la commune en cas de dégradation d'un ouvrage ou de toute autre anomalie.

Art. 10 -En ce qui concerne les travaux effectués à proximité d'ouvrages énumérés à l'article 1er, autres que ceux mentionnés à l'article 9, les exploitants communiquent au moyen du récépissé prévu à l'article 8, sous leur responsabilité et avec le maximum de précisions possible tous les renseignements en leur possession sur l'emplacement de leurs ouvrages existants dans la zone où se situent les travaux projetés et y joignent les recommandations techniques écrites applicables à l'exécution des travaux à proximité desdits ouvrages.

Si les travaux, en raison de leurs conditions de réalisation telles que celles-ci sont précisées dans la déclaration souscrite par l'exécutant, rendent nécessaire le repérage, préalable et en commun, de l'emplacement sur le sol des ouvrages, les exploitants en avisent, au moyen du même récépissé, l'exécutant des travaux afin de coordonner les dispositions à prendre. Les travaux ne peuvent être entrepris qu'après la communication des indications et recommandations fournies par les exploitants concernés. Toutefois, à défaut de réponse des exploitants concernés dans le délai fixé à l'article 8, les travaux peuvent être entrepris trois jours, jours fériés non compris, après l'envoi par l'exécutant des travaux d'une lettre de rappel confirmant son intention d'entreprendre les travaux.

Art. 11 -En cas d'urgence justifiée par la sécurité, la continuité du service public ou la sauvegarde des personnes ou des biens, ou en cas de force majeure, les travaux indispensables peuvent être effectués immédiatement, sans que l'entreprise ou la personne qui en est chargée ait à faire de déclaration d'intention de commencement de travaux, à charge pour elle

d'en aviser sans délai et si possible préalablement le maire et les exploitants.

Toutefois, pour les travaux au voisinage des installations électriques souterraines ou aériennes, l'urgence n'autorise pas l'exécutant des travaux à intervenir sans en aviser préalablement les exploitants concernés, en dehors des cas où une telle intervention est prévue par une convention particulière.

Dans les zones de servitude protégeant les ouvrages souterrains d'hydrocarbures et de produits chimiques, l'urgence n'autorise pas l'exécutant des travaux à intervenir sans obtenir préalablement l'accord du représentant de l'Etat ou de l'exploitant de l'ouvrage.

Art. 12 -Pour les travaux effectués à proximité des installations électriques aériennes, les services publics ou entreprises qui ont passé des conventions portant sur la sécurité avec les exploitants de ces installations ne sont pas tenus d'adresser à ceux-ci une déclaration d'intention de commencement des travaux.

Art. 13 -Si les travaux annoncés dans la déclaration d'intention de commencement de travaux ne sont pas entrepris dans le délai de deux mois à compter de la date du récépissé, le déclarant doit déposer une nouvelle déclaration.

En cas d'interruption des travaux supérieure à deux mois, le déclarant doit aviser les exploitants des ouvrages concernés lors de la reprise de ceux-ci.

Art. 14 -Pour la réalisation des travaux effectués au voisinage des installations électriques, par toute personne physique ou morale de droit public ou de droit privé, les conditions de mise hors tension, de mise hors d'atteinte ou de mise en oeuvre de dispositions particulières de ces installations sont fixées par arrêté du ministre chargé de l'industrie.

Art. 15 -L'article 36 du décret du 15 octobre 1985 relatif au régime des transports de gaz combustibles par canalisations est abrogé.

TITRE IV

DISPOSITIONS PARTICULIERES AUX OUVRAGES DE TELECOMMUNICATIONS

Art. 16 -. A l'article L.69-1, alinéa 3, du code des postes et télécommunications, les mots: « du maître de l'ouvrage ou du maître d'oeuvre d'opérations de travaux publics ou privés sont supprimés »

Art. 17 -(Voir au chapitre 1er du titre IV du livre II de la deuxième partie du code des postes et télécommunications l'article R. 42.1 ajouté).

Art. 18 -(Voir les articles R. 44-1 à R. 44-4 du chapitre II du titre IV du livre II de la deuxième partie du Code des postes et télécommunications modifiés ou ajoutés).

TITRE V

DISPOSITIONS FINALES

Art. 19. -Les dispositions du présent décret s'appliquent sans préjudice des dispositions particulières édictées pour la protection de certaines catégories d'ouvrages mentionnés à l'article 1er et des mesures spécifiques imposées aux personnes relevant du code du travail, notamment par le décret du 8 janvier 1965 susvisé.



Servitudes T1

Servitudes relatives aux voies ferrées

Les voies ferrées

Servitudes relatives aux chemins de fer.

Servitudes de voirie :

- alignement,
- écoulement des eaux,
- occupations temporaires des terrains en cas de réparation,
- distance à observer pour les plantations et l'élagage des arbres plantés,
- mode d'exploitation des mines, carrières et sablières.

Servitudes spéciales pour les constructions, les excavations et les dépôts de matières inflammables ou non.

Servitudes de débroussaillage.

I. Généralités

- **Loi du 15 juillet 1845 modifiée sur la police des chemins de fer.**
- Code minier, articles 84 et 107.
- Code forestier, articles L. 322-3 et L 322-4.
- Loi du 29 décembre 1892 (occupation temporaire).
- Décret-loi du 30 octobre 1935 modifié en son article 6 par la loi du 27 octobre 1942 relatif à la servitude de visibilité concernant les voies publiques et les croisements à niveau.
- Décret du 22 mars 1942 modifié (art. 73-7°) sur la police, la sûreté et l'exploitation des voies ferrées d'intérêt général et d'intérêt local.
- Décret n° 80-331 du 7 mai 1980 modifié portant règlement général des industries extractives et circulaire d'application du 7 mai 1980 et documents annexes à la circulaire.
- Fiche note 11-18 BIG du 30 mars 1978.
- **Ministère chargé des transports** (Direction générale des transports intérieurs - Direction générale des transports terrestres).

II. Procédure d'institution

A) Procédure

Application des dispositions de la loi du 15 juillet 1845 modifiée sur la police des chemins de fer, qui a institué des servitudes à l'égard des propriétés riveraines de la voie ferrée.

Sont applicables aux chemins de fer :

1° - les lois et règlements sur la grande voirie qui ont pour objet d'assurer la conversation des fossés, talus, haies et ouvrages, le passage des bestiaux et des dépôts de terre et autres objets quelconques (art. 2 et 3 de la loi du 15 juillet 1845 modifiée),

2° - les servitudes spéciales qui font peser des charges particulières sur des propriétés riveraines afin d'assurer le bon fonctionnement du service public que constituent les communications ferroviaires (art. 5 et suivants de la loi du 15 juillet 1845 modifiée),

3° - les lois et règlements sur l'extraction des matériaux nécessaires aux travaux publics (loi du 28 décembre 1892 sur l'occupation temporaire).

Les servitudes de grande voirie s'appliquent dans des conditions un peu particulières.

Alignement

L'obligation d'alignement s'impose aux riverains de la voie ferrée proprement dite et à ceux des autres dépendances du domaine public ferroviaire telles que les gares, les cours de gare et avenues d'accès non classées dans une autre voirie.

L'obligation d'alignement ne concerne pas les dépendances qui ne font pas partie du domaine public où seule existe une obligation éventuelle de bornage à frais communs.

L'alignement accordé et porté à la connaissance de l'intéressé par arrêté préfectoral, a pour but essentiel d'assurer le respect des limites des chemins de fer.

L'administration ne peut pas, comme en matière de voirie, procéder à des redressements, ni bénéficier de la servitude de reculement (Conseil d'Etat, 3 juin 1910, Pourreyron).

Mines et carrières

Les travaux de recherche et d'exploitation de mines et carrières à ciel ouvert et de mines et carrières souterraines effectués à proximité d'un chemin de fer ouvert au service public doivent être exécutés dans les conditions prévues par les articles 1er et 2 du titre "Sécurité et salubrité publique" du règlement général des industries extractives, institué par le décret n° 80-331 du 7 mai 1980 modifié et complété par les documents annexes à la circulaire d'application du 7 mai 1980.

La modification des distances limites et des zones de protection peut être effectuée par le préfet après avis du directeur interdépartemental de l'industrie, dans la limite où le permettent ou le commandent la sécurité et la salubrité publiques (art. 3, alinéa 1, du titre "Sécurité et salubrité publiques").

La police des mines et des carrières est exercée par le préfet, assisté à cet effet par le directeur interdépartemental de l'industrie (art. 3 du décret n° 80-331 du 7 mai 1980 modifié portant règlement général des industries extractives).

B) Indemnisation

L'obligation de procéder à la suppression de constructions existantes au moment de la promulgation de la loi de 1845 ou lors de l'établissement de nouvelles voies ferrées ouvre droit à indemnité fixée comme en matière d'expropriation (art. 10 de la loi du 15 juillet 1845 modifiée).

L'obligation de procéder à la suppression de plantations, excavations, couvertures en chaume, amas de matériaux existants au moment de la promulgation de la loi de 1845 ou lors de l'établissement de nouvelles voies ferrées ouvre aux propriétaires un droit à indemnité déterminée par la juridiction administrative, selon les règles prévues en matière de dommage de travaux publics.

L'obligation de débroussaillage, conformément aux termes de l'articles L. 322-3 et L. 322-4 du code forestier, ouvre aux propriétaires un droit à indemnité. En cas de contestation, l'évaluation sera faite en dernier ressort par le tribunal d'instance.

Une indemnité est due aux concessionnaires de mines établies antérieurement, du fait du dommage permanent résultant de l'impossibilité d'exploiter des richesses minières dans la zone prohibée.

En dehors des cas énoncés ci-dessus, les servitudes applicables aux riverains du chemin de fer n'ouvrent pas droit à indemnité.

C) Publicité

En matière d'alignement, délivrance de l'alignement par le préfet.

III. Effets de la servitude

A) Prérogatives de la puissance publique

1) Prérogatives exercées directement par la puissance publique

Possibilité pour la S.N.C.F., quand le chemin de fer traverse une zone boisée, d'exécuter à l'intérieur d'une bande de 20 mètres de largeur calculée du bord extérieur de la voie, et après en avoir avisé les propriétaires, les travaux de débroussaillage de morts-bois (art. L. 322-3 et L. 322-4 du code forestier).

2) Obligations de faire imposées au propriétaire

Obligation pour le riverain, avant tous travaux, de demander la délivrance de son alignement.

Obligation pour les propriétaires riverains de procéder à l'élagage des plantations situées sur une longueur de 50 mètres de part et d'autre des passages à niveau ainsi que de celles faisant saillie sur la zone ferroviaire, après intervention pour ces dernières d'un arrêté préfectoral (lois des 16 et 24 août 1790). Sinon intervention d'office de l'administration.

Les propriétés riveraines ou voisines du croisement à niveau d'une voie publique et d'une voie ferrée peuvent être frappées de servitudes destinées à assurer une meilleure visibilité (art. 114-6 du code de la voirie routière).

Application aux croisements à niveau d'une voie publique et d'une voie ferrée des dispositions relatives à la servitude de visibilité figurant au décret-loi du 30 octobre 1935 modifié par la loi du 27 octobre 1942.

Obligation pour les propriétaires, sur ordre de l'administration, de procéder, moyennant indemnité, à la suppression des constructions, plantations, excavations, couverture de chaume, amas de matériaux combustibles ou non existants dans les zones de protection édictées par la loi du 15 juillet 1845 modifiée, et pour l'avenir lors de l'établissement de nouvelles voies ferrées (art. 10 de la loi du 15 juillet 1845).

En cas d'infraction aux prescriptions de la loi du 15 juillet 1845 modifiée, réprimée comme en matière de contravention de grande voirie, les contrevenants sont condamnés à supprimer, dans le délai déterminé par l'arrêté du conseil de préfecture, les excavations, couvertures de meules ou dépôts faits contrairement aux dispositions précédentes, à défaut de quoi la suppression aura lieu à l'office et le montant de la dépense sera recouvré contre eux (art. 11).

B) Limitations au droit d'utiliser le sol

1) Obligations passives

Obligation pour les riverains voisins d'un passage à niveau de supporter les servitudes résultant d'un plan de dégagement établi en application du décret-loi du 30 octobre 1935 modifié le 27 octobre 1942 concernant les servitudes de visibilité.

Interdiction aux riverains des voies ferrées de procéder à l'édification d'aucune construction autre qu'un mur de clôture, dans une distance de 2 mètres d'un chemin de fer. Cette distance est mesurée soit de l'arête supérieure du déblai, soit de l'arête inférieure du talus de remblai, soit du bord extérieur du fossé du chemin et à défaut d'une ligne tracée à 1,50 mètre à partir des rails extérieurs de la voie de fer. L'interdiction s'impose aux riverains de la voie ferrée proprement dite et non pas aux dépendances du chemin de fer non pourvues des voies : elle concerne non seulement les maisons d'habitation mais aussi les hangars, magasins, écuries, etc. (art. 5 de la loi du 15 juillet 1845).

Interdiction aux riverains des voies ferrées de planter des arbres à moins de 6 mètres et des haies vives à moins de 2 mètres de la limite de la voie ferrée constatée par un arrêté d'alignement. Le calcul de la distance est fait d'après les règles énoncées ci-dessus en matière de construction (application des règles édictées par l'article 5 de la loi du 9 ventôse, An VIII).

Interdiction d'établir des dépôts de pierres ou d'objets non inflammables pouvant être projetés sur la voie à moins de 5 mètres. Les dépôts effectués le long des remblais sont autorisés lorsque la hauteur du dépôt est inférieure à celle du remblai (art. 8 de la loi du 15 juillet 1845 modifiée).

Interdiction d'établir aucun dépôt de matières inflammables et des couvertures en chaume à moins de 20 mètres d'un chemin de fer.

Interdiction aux riverains d'un chemin de fer qui se trouve en remblai de plus de 3 mètres au-dessus du terrain naturel de pratiquer des excavations dans une zone de largeur égale à la hauteur verticale du remblai, mesuré à partir du pied du talus (art. 6 de la loi du 15 juillet 1845 modifiée).

Interdiction aux riverains de la voie ferrée de déverser leurs eaux résiduelles dans les dépendances de la voie (art.3 de la loi du 15 juillet 1845 modifiée).

Interdiction de laisser subsister, après mise en demeure du préfet de les supprimer, toutes installations lumineuses et notamment toutes publicités lumineuses au moyen d'affiches, enseignes ou panneaux lumineux ou réfléchissants lorsqu'elles sont de nature à créer un danger pour la circulation des convois en raison de la gêne qu'elles apportent pour l'observation des signaux par les agents des chemins de fer (art. 73-7° du décret du 22 mars 1942 modifié).

2) Droits résiduels du propriétaire

Possibilité pour les propriétaires riverains d'obtenir, par arrêté préfectoral, une dérogation à l'interdiction de construire à moins de 2 mètres du chemin de fer lorsque la sûreté publique, la conservation du chemin de fer et la disposition des lieux le permettent (art. 9 de la loi du 15 juillet 1845 modifiée).

Possibilité pour les riverains propriétaires de constructions antérieures à la loi 1845 ou existantes lors de la construction d'un nouveau chemin de fer de les entretenir dans l'état où elles se trouvaient à cette époque (art. 5 de la loi de 1845 modifiée).

Possibilité pour les propriétaires riverains d'obtenir, par décision du préfet, une dérogation à l'interdiction de planter des arbres (distance ramenée de 6 mètres à 2 mètres) et les haies vives (distance ramenée de 2 mètres à 0,50 mètres).

Possibilité pour les propriétaires riverains d'exécuter des travaux concernant les mines et carrières, à proximité des voies ferrées, dans les conditions définies au titre "Sécurité et salubrité publiques" du règlement général des industries extractives institué par le décret n° 80-331 du 7 mai 1980 modifié et complété par les documents annexes à la circulaire du 7 mai 1980.

Possibilité pour les propriétaires riverains de procéder à des excavations en bordure de voie ferrée en remblai de 3 mètres dans la zone d'une largeur égale à la hauteur verticale du remblai mesuré à partir du pied du talus, à condition d'en avoir obtenu l'autorisation préfectorale délivrée après consultation de la S.N.C.F.

Possibilité pour les propriétaires riverains de procéder à des dépôts d'objets non inflammables dans la zone de prohibition lorsque la sûreté publique, la conservation du chemin de fer et la disposition des lieux le permettent et à condition d'en avoir obtenu l'autorisation préfectorale.

Les dérogations accordées à ce titre sont toujours révocables (art. 9 de la loi de 1845 modifiée).

C) Prospects susceptibles d'affecter le domaine ferroviaire

L'attention des constructeurs est appelée sur le fait qu'au regard de l'application des règlements d'urbanisme, le domaine ferroviaire doit être assimilé, non pas à la voirie routière, mais à une propriété privée, sous réserve, le cas échéant, des particularités tenant au régime de la domanialité publique.

Les constructeurs ne peuvent, par conséquent constituer sur le domaine ferroviaire les prospects qu'ils sont en droit de prendre sur la voirie routière ; ils sont tenus de se conformer aux dispositions relatives à l'implantation des bâtiments par rapport aux fonds voisins, telles qu'elles sont prévues par le plan d'occupation des sols (article 7).

Arrêt du Conseil d'Etat n° 96.269 du 7 juillet 1978, Association de sauvegarde des intérêts de Saint-Martin du Touch et Saurat : la règle d'implantation par rapport à l'alignement ne vise pas la proximité des voies ferrées.

En outre, compte tenu des nécessités du service public du chemin de fer, des prospects ne peuvent grever les emprises ferroviaires que dans la mesure où ils sont compatibles avec l'affectation donnée à ces emprises.

Dès lors, tout constructeur qui envisage d'édifier un bâtiment qui prendrait prospect sur le domaine ferroviaire, doit se rapprocher de la S.N.C.F. et, à cet effet, s'adresser au Chef de la division de l'équipement de la Région.

La S.N.C.F. examine alors si les besoins du service public ne s'opposent pas à la création du prospect demandé. Dans l'affirmative, elle conclut avec le propriétaire intéressé, une convention aux termes de laquelle elle accepte, moyennant le versement d'une indemnité, de constituer une servitude non aedificandi sur la partie du domaine ferroviaire frappée du prospect en cause.

Si cette servitude affecte une zone classée par sa destination dans le domaine public ferroviaire, la convention précitée ne deviendra définitive qu'après l'intervention d'une décision ministérielle ayant pour objet de soustraire cette zone au régime de la domanialité publique.

sur la police des chemins de fer

TITRE PREMIER
MESURES RELATIVES A LA
CONSERVATION DES
CHEMINS DE FER

Art. 1er. - Les chemins de fer construits ou concédés par l'Etat font partie de la grande voirie.

Art. 2. - Sont applicables aux chemins de fer les lois et règlements sur la grande voirie, qui ont pour objet d'assurer la conservation des fossés, talus, levées et ouvrages d'art dépendant des routes, et d'interdire, sur toute leur étendue, la pacage des bestiaux et les dépôts de terre et autres objets quelconques.

Art. 3. - Sont applicables aux propriétés riveraines des chemins de fer les servitudes imposées par les lois et règlements sur la grande voirie, et concernent :

- L'alignement ;
- L'écoulement des eaux ;
- L'occupation temporaire des terrains en cas de réparation ;
- La distance à observer pour les plantations et l'élagage des arbres plantés ;
- Le mode d'exploitation des mines, minières, tourbières, carrières et sablières, dans la zone déterminée à cet effet.

Sont également applicables à la confection et à l'entretien des chemins de fer, les lois et règlements sur l'extraction des matériaux nécessaires aux travaux publics.

Art. 4. - Tout chemin de fer sera clos des deux côtés et sur toute l'étendue de la voie. L'administration déterminera, pour chaque ligne, le mode de cette clôture, et, pour ceux des chemins qui n'y ont pas été assujettis, l'époque à laquelle elle devra être effectuée.

Partout où les chemins de fer croiseront de niveau les routes de terre, des barrières seront établies et tenues fermées, conformément aux règlements.

Art. 5. - A l'avenir, aucune construction autre qu'un mur de clôture ne pourra être établie dans une distance de deux mètres d'un chemin de fer.

Cette distance sera mesurée soit de l'arête supérieure du déblai, soit de l'arête inférieure du talus du remblai, soit du bord extérieur des fossés du chemin, et, à défaut d'une ligne tracée, à un mètre cinquante centimètres à partir des rails extérieurs de la voie de fer.

Les constructions existantes au moment de la promulgation de la présente loi, ou lors de l'établissement d'un nouveau chemin de fer, pourront être entretenues dans l'état où elles se trouveront à cette époque.

Un règlement d'administration publique déterminera les formalités à remplir par les propriétaires pour faire constater l'état desdites constructions, et fixera le délai dans lequel ces formalités devront être remplies.

Art. 6. - Dans les localités où le chemin de fer se trouvera en remblai de plus de trois mètres au-dessus du terrain naturel, il est interdit aux riverains de pratiquer, sans autorisation préalable, des excavations dans une zone de largeur égale à la hauteur verticale du remblai, mesurée à partir du pied du talus.

Cette autorisation ne pourra être accordée sans que les concessionnaires ou fermiers de l'exploitation du chemin de fer aient été entendus ou dûment appelés.

Art. 7. - Il est défendu d'établir, à une distance de moins de vingt mètres d'un chemin de fer desservi par des machines à feu, des couvertures en chaume, des meules de paille, de foin, et aucun autre dépôt de matières inflammables.

Cette prohibition ne s'étend pas aux dépôts de récoltes faits seulement pour le temps de la moisson.

Art. 8. - Dans une distance de moins de cinq mètres d'un chemin de fer, aucun dépôt de pierres, ou objets non inflammables, ne peut être établi sans l'autorisation préalable du préfet. Cette autorisation sera toujours révocable.

L'autorisation n'est pas nécessaire :

1° Pour former, dans les localités où le chemin de fer est en remblai, des dépôts de matières non inflammables dont la hauteur n'excède pas celle du remblai du chemin ;

2° Pour former des dépôts temporaires d'engrais et autres objets nécessaires à la culture des terres.

Art. 9. - Lorsque la sûreté publique, la conservation du chemin et la disposition des lieux le permettront, les distances déterminées par les articles précédents pourront être diminuées en vertu d'ordonnances royales rendues après enquêtes.

Art. 10. - Si, hors des cas d'urgence prévus par la loi des 16-24 août 1790, la sûreté publique ou la conservation du chemin de fer l'exige, l'administration pourra faire supprimer, moyennant une juste indemnité, les constructions, plantations, excavations, couvertures en chaume, amas de matériaux combustibles ou autres, existant, dans les zones ci-dessus spécifiées, au moment de la promulgation de la présente loi, et, pour l'avenir, lors de l'établissement du chemin de fer.

L'indemnité sera réglée, pour la suppression des constructions, conformément aux titres IV et suivants de la loi du 3 mai 1841, et, pour tous autres cas, conformément à la loi du 16 septembre 1807.

Art. 11. - Les contraventions aux dispositions du présent titre seront constatées, poursuivies et réprimées comme en matière de grande voirie.

Elles seront punies de l'amende prévue pour les contraventions de 5^e classe sans préjudice, s'il y a lieu, des peines portées au code pénal et au titre III de la présente loi. Les contrevenants seront, en outre, condamnés à supprimer, dans le délai déterminé par l'arrêté du conseil de préfecture, les excavations, couvertures, meules ou dépôts faits contrairement aux dispositions précédentes.

A défaut, par eux, de satisfaire à cette condamnation dans le délai fixé, la suppression aura lieu d'office, et le montant de la dépense sera recouvré contre eux par voie de contrainte, comme en matière de contributions publiques.

Lorsque l'identité ou le domicile du propriétaire sont inconnus, la notification est valablement faite au maire qui en assure l'affichage et, le cas échéant, à l'occupant des lieux.

NOTICE TECHNIQUE POUR LE REPORT AUX P.O.S. DES SERVITUDES GREVANT LES PROPRIETES RIVERAINES DU CHEMIN DE FER

L'article 3 de la loi du 15 juillet 1845 sur la police des chemins de fer rend applicable aux propriétés riveraines de la voie ferrée, les servitudes prévues par les lois et règlements sur la grande voirie et qui concernent notamment :

- l'alignement,
- l'écoulement des eaux,
- la distance à observer pour les plantations et l'élagage des arbres plantés.

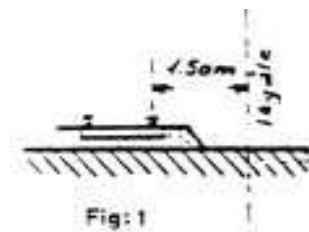
D'autre part, les articles 5 et 6 de ladite loi instituent des servitudes spéciales en ce qui concerne les distances à respecter pour les constructions et les excavations le long de la voie ferrée.

De plus, en application du décret-loi du 30 octobre 1935 modifié par la loi du 27 octobre 1942, des servitudes peuvent grever les propriétés riveraines du chemin de fer en vue d'améliorer la visibilité aux abords des passages à niveau.

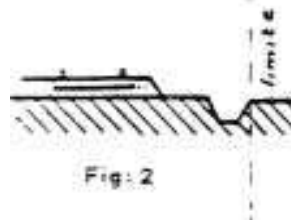
Les distances fixées par la loi du 15 juillet 1845 sont calculées à partir de la limite légale du chemin de fer, laquelle est indépendante de la limite réelle du domaine concédé à la S.N.C.F.

Selon l'article 5 de cette loi, la limite légale du chemin de fer est déterminée de la manière suivante :

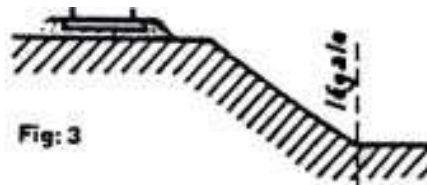
a) Voie en plateforme sans fossé :
Une ligne idéale tracée à 1,50 m du bord du rail extérieur (figure 1)



b) Voie en plateforme avec fossé :
Le bord extérieur du fossé (figure 2)



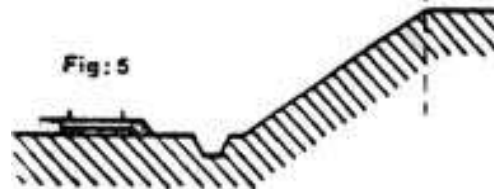
c) Voie en remblai
L'arête inférieure du talus de remblai
(figure 3).



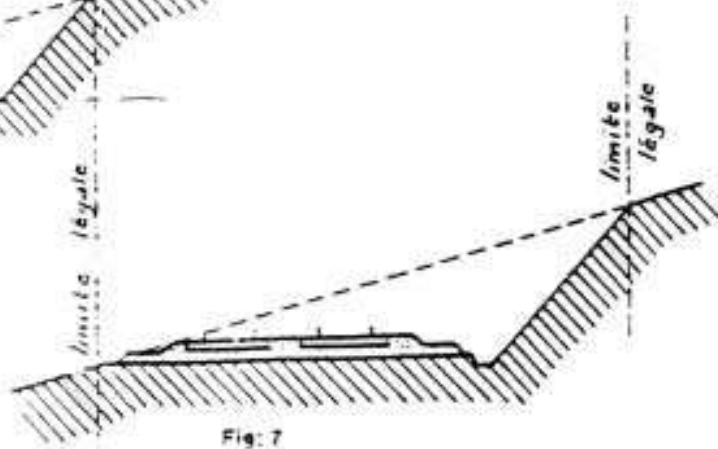
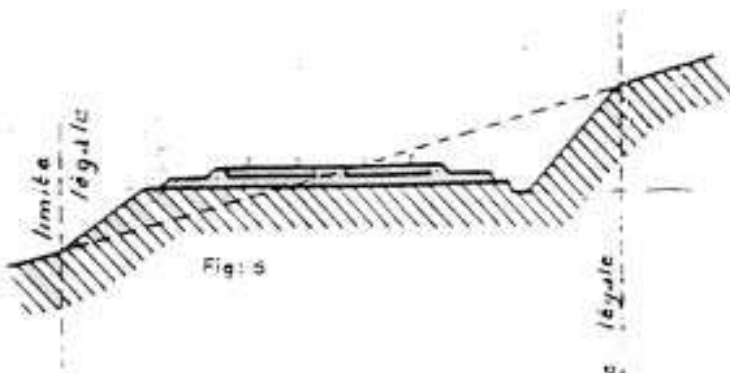
Ou
le bord extérieur du fossé si cette voie
comporte un fossé (figure 4)



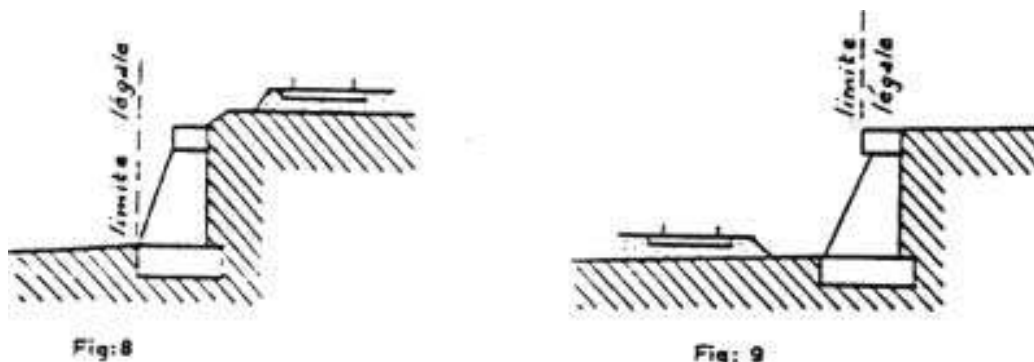
Voie en déblai :
L'arête supérieure du talus de déblai
(figure 5).



Dans le cas d'une voie posée à flanc de coteau,
la limite légale à considérer est constituée par le
point extrême des déblais ou remblais effectués
pour la construction de la ligne et non la limite du
talus naturel (figures 6 et 7).



Lorsque le talus est remplacé par un mur de soutènement, la limite légale est, en cas de remblai, le pied et, en cas de déblai, la crête de ce mur (figures 8 et 9).



Lorsque le chemin de fer est établi en remblai et que le talus a été rechargé ou modifié par la suite d'apport de terre ou d'épuration de ballast, la limite légale pourra être déterminée à partir du pied du talus primitif, à moins toutefois que cet élargissement de plate forme ne soit destiné à l'établissement prochain de nouvelles voies.

En bordure des lignes à voie unique dont la plate-forme a été acquise pour 2 voies, la limite légale est déterminée en supportant la deuxième voie construite avec ses talus et fossés.

Il est, par ailleurs, fait observer que les servitudes prévues par la loi du 15 juillet 1845 sur la police des chemins de fer n'ouvrent pas droit à l'indemnité.

Enfin, il est rappelé qu'indépendamment des servitudes énumérées ci-dessus - dont les conditions d'application vont être maintenant précisées- les propriétaires riverains du chemin de fer doivent se conformer, le cas échéant, aux dispositions de la loi de 1845, concernant les dépôts temporaires et l'exploitation des mines et carrières à proximité des voies ferrées.

1. Alignement

L'alignement est la procédure par laquelle l'administration détermine les limites du domaine public ferroviaire.

Tout propriétaire riverain du chemin de fer qui désire élever une construction ou établir une clôture, doit demander l'alignement. Cette obligation s'impose non seulement aux riverains de la voie ferrée proprement dite, mais encore à ceux des autres dépendances du domaine public ferroviaire telles que gares, cours de gares, avenues d'accès, etc.

L'alignement est délivré par arrêté préfectoral. Cet arrêté indique aussi les limites de la zone de servitudes à l'intérieur de laquelle il est interdit, en application de la loi du 15 juillet 1845, d'élever des constructions, d'établir des plantations ou d'effectuer des excavations.

L'alignement ne donne pas aux riverains du chemin de fer les droits qu'il confère le long des voies publiques, dits "aisances de voirie". Ainsi, aucun accès ne peut être pris sur la voie ferrée.

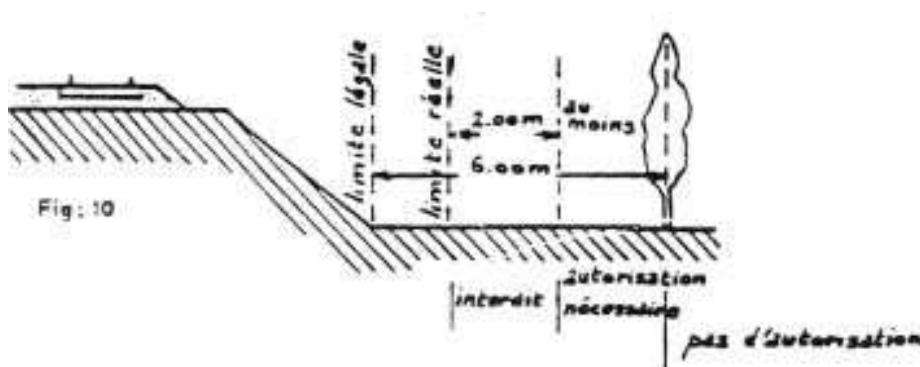
2. Ecoulement des eaux

Les riverains du chemin de fer doivent recevoir les eaux naturelles telles que eaux pluviales, de source ou d'infiltration provenant normalement de la voie ferrée : ils ne doivent rien entreprendre qui serait de nature à gêner leur libre écoulement ou à provoquer leur refoulement dans les emprises ferroviaires.

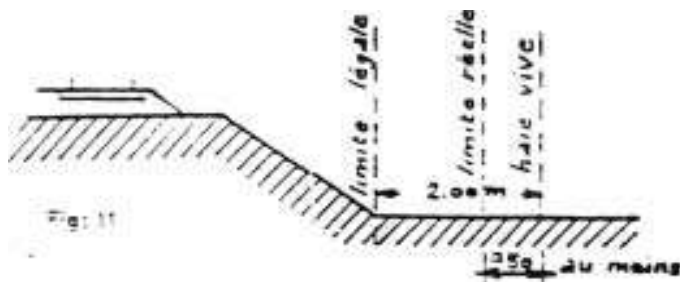
D'autre part, si les riverains peuvent laisser écouler sur le domaine ferroviaire les eaux naturelles de leurs fonds, dès l'instant qu'ils n'en modifient ni le cours ni le volume ; par contre il leur est interdit de déverser les eaux usées dans les dépendances du chemin de fer.

3. Plantations

a) arbres à haute tige - Aucune plantation d'arbres à haute tige ne peut être faite à moins de 6 m de la limite légale du chemin de fer. Toutefois, cette distance peut être ramenée à 2 m par autorisation préfectorale.



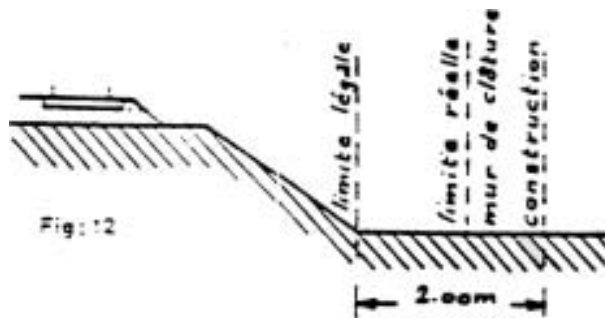
b) haies vives - Elles ne peuvent être plantées à l'extrême limite des propriétés riveraines : une distance de deux mètres de la limite légale doit être observée, sauf dérogation accordée par le préfet qui peut réduire cette distance jusqu'à 0,50 m.



Dans tous les cas, l'application des règles ci-dessus ne doit pas conduire à planter un arbre à moins de 2 m de la limite réelle du chemin de fer et une haie vive à moins de 0,50 m de cette limite.

4. Constructions

Indépendamment des marges de reculement susceptibles d'être prévues dans les plans d'occupation des sols, aucune construction autre qu'un mur de clôture, ne peut être établie à moins de 2 m de la limite légale du chemin de fer.



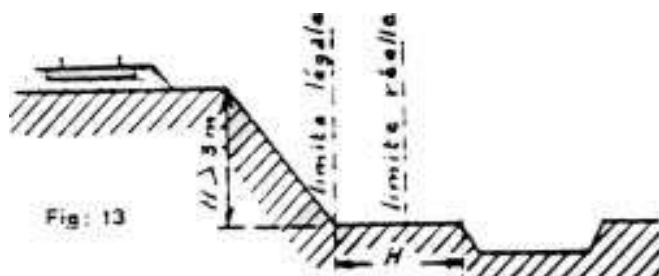
Il résulte des dispositions précédentes que si les clôtures sont autorisées à la limite réelle du chemin de fer les constructions doivent être établies en retrait de cette limite réelle dans le cas où celle-ci est située à moins de 2 m de la limite légale.

Cette servitude de reculement ne s'impose qu'aux propriétés riveraines de la voie ferrée proprement dite qu'il s'agisse d'une voie principale ou d'une voie de garage ou encore de terrains acquis pour la pose d'une nouvelle voie.

Il est, par ailleurs, rappelé qu'il est interdit aux propriétaires riverains du chemin de fer d'édifier, sans l'autorisation de la S.N.C.F., des constructions qui, en raison de leur implantation, entraîneraient, par application des dispositions d'urbanisme, la création de zones de prospect sur le domaine public ferroviaire.

5. Excavations

Aucune excavation ne peut être effectuée en bordure de la voie ferrée lorsque celle-ci se trouve en remblai de plus de 3 m au-dessus du terrain naturel, dans une zone de largeur égale à la hauteur du remblai mesurée à partir du pied du talus.



6. Servitudes de visibilité aux abords des passages à niveau.

Les propriétés riveraines ou voisines du croisement à niveau d'une voie publique et d'une voie ferrée sont susceptibles d'être frappées de servitudes de visibilité en application du décret-loi du 30 octobre 1935 modifié par la loi du 27 octobre 1942.

Ces servitudes peuvent comporter, suivant les cas :

- l'obligation de supprimer les murs de clôture ou de les remplacer par des grilles, de supprimer les plantations gênantes, de ramener et de tenir le terrain et toute superstructure à un niveau déterminé.

- l'interdiction de bâtir, de placer des clôtures, de remblayer, de planter et de faire des installations au-dessus d'un certain niveau.

- la possibilité pour l'administration, d'opérer la résection des talus, remblai et tous obstacles naturels de manière à réaliser des conditions de vue satisfaisantes.

Un plan de dégagement soumis à enquête détermine, pour chaque parcelle, la nature des servitudes imposées lesquelles ouvrent droit à indemnité.

A défaut de plan de dégagement, la Direction Départementale de l'Équipement soumet à la S.N.C.F. pour avis les demandes de permis de construire intéressant une certaine zone au voisinage des passages à niveau non gardés.

Cette zone est représentée par des hachures sur le croquis ci-dessous (figure 14).

